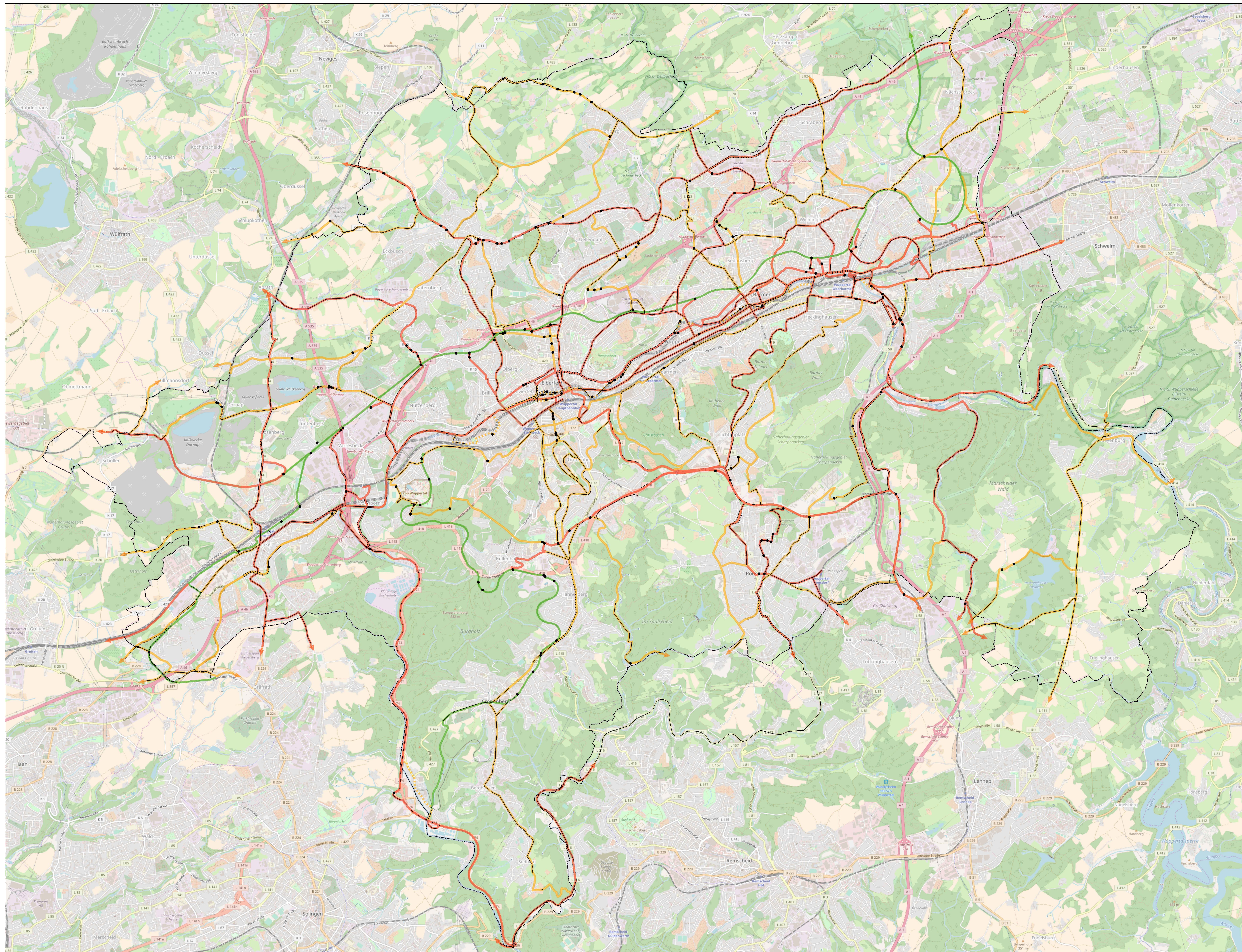












STADT WUPPERTAL

Radverkehrsnetz Stadt Wuppertal



Legende

- Streckenführung**
-  Hauptstrecken
-  Ergänzungsstrecken
-  Trassen
- Bewertung**
-  Netzlücke, keine Sicherung des Radverkehrs
-  zu schmale benutzungspflichtige Radverkehrsanlagen
-  zu schmale nicht benutzungspflichtige Radverkehrsanlagen
-  punktueller Mangel
- Sonstiges**
-  Stadtgrenze Wuppertal


Entwurfsstatus – noch nicht politisch beschlossen



STADT WUPPERTAL

Aktualisierung des Radverkehrskonzeptes der Stadt Wuppertal

Mängelanalyse Übersicht



Maßstab: 1:35.000
Aachen, 15.11.2017

STADT- UND VERKEHRS-
PLANUNGSBÜRO KAULEN
www.stnk-kaulen.de info@stnk-kaulen.de
Tel.: 0241/133 44 44 Fax: 0241/133 44 5
Dellstraße 2 D-52044 Aachen

