

Öffentliche Bekanntmachungen der Stadt Wuppertal



Zusammenstellung der Bekanntmachungen und Mitteilungen der Stadt Wuppertal, die vom 15.01.2005 an im Eingangsbereich des Rathauses Barmen (Wegnerstraße 7) aushängen/ausgehangen haben.

Inhaltsverzeichnis

	Seiten
Satzungen	2 bis 22
Veränderungssperren	
Bauleitpläne	23 bis 24
Planfeststellungsverfahren	
Tagesordnung des Rates	
Sonstige Bekanntmachungen	25 bis 36

7. Rechtsverordnung zur Änderung der Rechtsverordnung über die Bildung von Schulbezirken für die öffentlichen Grundschulen (Gemeinschaftsschulen) der Stadt Wuppertal vom 12.01.2005

Aufgrund der §§ 7, 41 Abs. 1 S. 2 f der Gemeindeordnung für das Land Nordrhein-Westfalen (GO NRW) in der Fassung der Bekanntmachung vom 14. Juli 1994 (GV NRW S. 666/ SGV NRW S. 2023), zuletzt geändert durch Gesetz vom 03. Februar 2004 (GV NRW S. 96) und § 9 des Schulverwaltungsgesetzes (SchVG) in der Fassung der Bekanntmachung vom 18. Januar 1985 (GV NRW S. 155 / SBV NRW 223), zuletzt geändert durch Gesetz vom 8. Juli 2003 (GV NRW S. 213) hat der Rat der Stadt Wuppertal in seiner Sitzung vom 19.07.2004 folgende 7. Rechtsverordnung zur Änderung der Rechtsverordnung über die Bildung von Schulbezirken für die öffentlichen Grundschulen (Gemeinschaftsschulen) der Stadt Wuppertal beschlossen:

I

Das der Rechtsverordnung über die Bildung von Schulbezirken für die öffentlichen Grundschulen (Gemeinschaftsschulen) der Stadt Wuppertal vom 05. Juli 1974 gemäß § 2 beigefügte Verzeichnis über die Schulbezirke der öffentlichen Grundschulen (Gemeinschaftsschulen) der Stadt Wuppertal wird für folgende Schulen neu gefasst:

Die Schulbezirke der nachstehend aufgeführten Schulen werden, wie aus den Anlagen ersichtlich ab dem Schuljahr 2005/2006 neu festgelegt:

- | | |
|--|------------|
| a) Grundschule Haselrain | (Anlage 1) |
| b) Grundschule Kampstraße mit Standort Am Hofe 1 | (Anlage 2) |
| c) Grundschule Kurt-Schumacher-Straße | (Anlage 3) |
| d) Grundschule Mercklinghausstraße | (Anlage 4) |

Die Anlagen sind Bestandteil dieser Rechtsverordnung.

II

Diese Rechtsverordnung tritt mit dem Tage nach ihrer Bekanntmachung in Kraft.

Ich bestätige, dass

- die Rechtsverordnung ordnungsgemäß zustande gekommen ist,
- alle vor der öffentlichen Bekanntmachung zu beachtenden Vorschriften eingehalten worden sind und
- der Wortlaut der beiliegenden Ausfertigung mit dem Ratsbeschluss übereinstimmt.

Die vorstehende Rechtsverordnung, die der Rat der Stadt in seiner Sitzung am 19.07.2004 beschlossen hat, wird hiermit öffentlich bekannt gemacht.

Hinweis:

Eine Verletzung von Verfahrens- und Formvorschriften der Gemeindeordnung für das Land Nordrhein-Westfalen kann gem. § 7 Abs. 6 der Gemeindeordnung gegen die vorstehende Rechtsverordnung nach Ablauf eines Jahres seit ihrer Verkündung nicht mehr geltend gemacht werden, es sei denn,

- a) eine vorgeschriebene Genehmigung fehlt oder ein vorgeschriebenes Anzeigeverfahren wurde nicht durchgeführt,
- b) die Rechtsverordnung ist nicht ordnungsgemäß öffentlich bekannt gemacht worden,
- c) der Oberbürgermeister hat den Ratsbeschluss vorher beanstandet oder
- d) der Form- und Verfahrensmangel ist gegenüber der Stadt Wuppertal vorher gerügt und dabei die Tatsache bezeichnet worden, die den Mangel ergibt.

Wuppertal, den 12.01.2005

I. V.

Gez.

Dr. Slawig
Stadtdirektor

Anlage 1 zur 7.Rechtsverordnung zur Änderung der Rechtsverordnung über die Bildung von Schulbezirken für die öffentlichen Grundschulen (Gemeinschaftsgrundschulen) der Stadt Wuppertal.

Gemeinschaftsgrundschule Haselrain

Straßenname	Hausnummer			Hausnummer-Folge
	von	-	bis	
Alhausstr	002		035	alle
Am Anger	002		041	alle
Am Gelben Sprung	001		031	alle
Am Heckendorn	001		109	alle
Am Kirchberg	000		000	alle
Am Pannesbusch	004		058	gerade
Am Pannesbusch	009		053	ungerade
Am Raukamp	028		064	gerade
Am Sauerholz	001		029	alle
Auf dem Brahm	001		099	alle
Aufm Kampe	001		040	alle
Berglehne	005		049	alle
Buchenkopf	002		008	alle
Buchenring	005		025	alle
Dellbusch	001		377	alle
Einern	002		149	alle
Flanhard	002		041	alle
Garts Wiesemanns Kopp	999		999	alle
Grunerstr	055		065	alle
Hangweg	001		054	alle
Haselrain	038		063	alle
Hatzfelder Str	004		224	gerade
Hatzfelder Str	009		239 ^c	ungerade
Hatzfelder Str	057		059	ungerade
Hatzfelder Str	241		299	ungerade
Hatzfelder Str	244		296	gerade
Herzkamper Str	001		116	alle
Hohenhagen	005		007	alle
Holzrichterstr	001		027	alle
Horather Schanze	004		083	alle
Hummelweg	001		069	alle
Huxel	078		080	alle
Im Dickten	004		047	alle
Imkerweg	003		040	alle
Immenweg	005		077	alle
Kickersburg	001		047	alle
Landheim	001		051	alle
Lante	005		076	alle
Laubengang	005		032	alle
Lockfinke	001		075	alle
Lüdorfstr	003		052	alle
Mallack	001		036	alle
Märkische Str	157		279	ungerade
Märkische Str	160		272	gerade

Straßenname	Hausnummer			Hausnummer-Folge
	von	-	bis	
Marklandstr	100		194	gerade
Marklandstr	121		131	ungerade
Nickhornweg	004		015	alle
Reppkotten	008		063	alle
Schellenbecker Str	101		113	ungerade
Schellenbecker Str	102		114	gerade
Schraberg	001		061	alle
Schwartnerstr	001		034	alle
Stahlsberg	003		113	alle
Stüttingsberg	022		052	alle
Tente	005		055	alle
Uellendahler Str	683		723	ungerade
Uellendahler Str	686		734	gerade
Wilkhausstr	001		137	alle
Winchenbachstr	047		095	ungerade
Winchenbachstr	088		112a	gerade
Windhornstr	001		042	alle
Zum Alten Zollhaus	002		048	alle

Anlage 2 zur 7.Rechtsverordnung zur Änderung der Rechtsverordnung über die Bildung von Schulbezirken für die öffentlichen Grundschulen (Gemeinschaftsgrundschulen) der Stadt Wuppertal.

Gemeinschaftsgrundschule Kampstraße mit Standort Am Hofe

Straßenname	Hausnummer			Hausnummer-Folge
	von	-	bis	
Am Ehrenmal	000		000	alle
Am Hofe	001		042	alle
Am Hütter Busch	001		020	alle
Am Jacobsberg	006		035	alle
Amboßstr	011		025	alle
An der Hütte	001		015	alle
Auf dem Eigen	002		010	alle
Bonnenfelder Str	006		037	alle
Borner Hofwiese	003		005	alle
Borner Str	001		043	alle
Eich	002	a	012	alle
Friedensstr	001		106	alle
Friedrichshammer	001		002	alle
Händlerstr	001		053	alle
Hauptstr	001		059	ungerade
Hauptstr	002		052	gerade
Hauptstr	054		148	gerade
Hauptstr	061		151	a ungerade
Heidestr	002		085	alle
Hensges Neuhaus	001		037	alle
Herichhausen	071		130	alle
Herichhauser Str	005		070	alle
Holzschneiderstr	002		024	alle
Hülsen	001		041	alle
Hütter Buschstr	003		051	alle
Hütter Str	002		033	alle
Kaltenbach	000		000	alle
Kaltenbacher Hammer	001		001	alle
Kaltenbacher Kotten	001		001	alle
Kaltenbachweg	002		032	alle
Kamp	003		070	alle
Kampstr	001		036	a alle
Karl-Greis-Str	001		016	alle
Kemannstr	001		019	ungerade
Kemannstr	002		032	gerade
Kemannstr	038		148	gerade
Kemannstr	045		129	ungerade
Kleinenhammerweg	001		172	alle
Kohlfurther Brücke	006		079	alle
Kuchhausen	002		067	alle
Kuchhauser Str	029		086	alle
Lindenallee	002		027	alle
Nachtigallenweg	002		091	alle

Straßenname	Hausnummer von - bis			Hausnum- mer- Folge
Neukuchhausen	001		042	alle
Nöllenhammer	001		002	alle
Oberkamper Str	004		056	alle
Oberkohlfurth	001		019	alle
Otto-Bock-Str	001		015	alle
Oveniusstr	001		025	alle
Paulussenstr	001		042	alle
Rathausplatz	004		008	alle
Rathausstr	001		034	alle
Ringkotten	004		016	alle
Ringstr	002		067	alle
Robert-Lütters-Weg	002		130	alle
Schorfer Str	001		049	alle
Schütt	001		005	alle
Schwabhausen	001		066	alle
Schwabhausenfeld	001		059	alle
Solinger Str	001		085	alle
Steinwäsche	001		029	alle
Untergründen	001		020	alle
Unterkirchen	007		124	alle
Unterkohlfurth	002		077	alle
Wahlert	001		020	alle
Zum Krusen	001		006 ^a	alle
Zum Tal	001		082	alle

Anlage 3 zur 7.Rechtsverordnung zur Änderung der Rechtsverordnung über die Bildung von Schulbezirken für die öffentlichen Grundschulen (Gemeinschaftsgrundschulen) der Stadt Wuppertal.

Gemeinschaftsgrundschule Kurt-Schumacher-Straße

Straßenname	Hausnummer		Hausnummer- Folge
	von	bis	
Adalbert-Stifter-Weg	001	064	alle
Albert-Schweitzer-Str	001	123	alle
Alfred-Dobbert-Str	001	061	alle
Am Adamshäuschen	003	031	alle
Am Brucher Häuschen	078	105	alle
Am Cleefchen	003	034	alle
Am Deckershäuschen	004	184	alle
Am Flöthen	056	120	alle
Am Gebrannten	001	002	alle
Am Haken	012	016	alle
Am Hammerkloth	008	070	alle
Am Hundsbusch	003	048	alle
Am Langen Bruch	003	085	alle
Am Pannesbusch	069	097	ungerade
Am Pannesbusch	080	084	gerade
Am Raukamp	002	016	gerade
Am Raukamp	003	005	ungerade
Am Sonnenschein	002	062	alle
Am Westerbusch	040	065	alle
Auf der Nüll	002	006	alle
Brink	001	001	alle
Caubstr	001	026	alle
Domagkweg	001	111	alle
Dönberger Str	053	181	alle
Gustav-Heinemann-Str	003	088	alle
Hans-Böckler-Str	147	231	ungerade
Hans-Böckler-Str	180	234	gerade
Hans-Böckler-Str	005	143	ungerade
Hans-Böckler-Str	006	114	gerade
Hardenbergstr	006	025	alle
Heiderhofweg	002	020	alle
Hermann-Ehlers-Str	010	110	alle
In den Siepen	015	035	alle
Jahnplatz	001	005	alle
Jahnweg	001	104	alle
Jakob-Kaiser-Weg	008	098	alle
Kantstr	002	073	alle
Kempers Häuschen	011	033	alle
Kleistplatz	009	016	alle
Kleisttreppe	001	008	alle
Kohlstr	003	200	alle
Kolberger Weg	002	018	alle
Konrad-Adenauer-Str	001	291	alle
Kurt-Schumacher-Str	081	292	alle
Leipziger Str	001	073	alle

Straßenname	Hausnummer von - bis			Hausnummer- Folge
Ludwig-Erhard-Weg	004		031	alle
Nettelbeckweg	002		013	alle
Neuenbaumer Weg	001		092	alle
Norkshäuschen	001		153	alle
Obenrohleder	001		002	alle
Otto-Wels-Str	001		010	alle
Paul-Löbe-Str	006		061	alle
Röttgen	002		175	alle
Scharnhorststr	001		012	alle
Schillweg	003		036	alle
Schneis	001		001	alle
Sonnenblume	001		022	alle
Theodor-Heuss-Str	002		014a	gerade
Theodor-Heuss-Str	007		011	ungerade
Theodor-Heuss-Str	017		091	ungerade
Theodor-Heuss-Str	026		110	gerade
Uellendahl	069		119	alle
Uellendahler Str	135		365	ungerade
Uellendahler Str	162		370	gerade
Uellendahler Str	376		606	gerade
Uellendahler Str	385		571	ungerade
Untenrohleder	001		008	alle
Webershaus	001		003	alle
Westfalenweg	109		241	ungerade
Westfalenweg	160		242	gerade
Westfalenweg	245		387	ungerade
Westfalenweg	246		378	gerade
Wilhelm-Raabe-Weg	120		120	gerade
Wilhelm-Raabe-Weg	151		151	ungerade
Woltersberg	002		012a	gerade
Woltersberg	005		005	ungerade
Woltersberg	001		001	ungerade
Worderberg	001		015	alle
Zamenhofstr	012		040	alle

Anlage 4 zur 7.Rechtsverordnung zur Änderung der Rechtsverordnung über die Bildung von Schulbezirken für die öffentlichen Grundschulen (Gemeinschaftsgrundschulen) der Stadt Wuppertal.

Gemeinschaftsgrundschule Mercklinghausstraße

Straßenname	Hausnummer			Hausnummer-Folge
	von	-	bis	
Alter Kirchweg	002		075	alle
Am Buchenloh	004		066	alle
Am Dornloh	013		056	alle
Am Webersloh	004		064	alle
Am Werloh	002		067	alle
Anhalter Str	002		008a	alle
Anne-Frank-Hof	001		028	alle
Arnsbergstr	002		096	alle
Auf der Höhe	015		015	alle
Beckacker Schulstr	070		090	gerade
Beckacker Schulstr	077		081	ungerade
Berliner Platz	001		015	alle
Berliner Str	199		263	ungerade
Berliner Str	206		206	gerade
Bökenbusch	003		059	alle
Bornscheuerstr	001		036	alle
Brandelle	001		078	alle
Braunschweigstr	001		044	alle
Caronstr	001		050	alle
Dahler Berg	010		068	gerade
Dahler Berg	011		025	ungerade
Dahler Str	002		032	gerade
Dahler Str	034		074	gerade
Dahler Str	059		095	ungerade
Detmolder Str	015		024	alle
Friedrich-Tillmanns-Str	001		039	alle
Gildenstr	002		087	alle
Grundstr	003		077	alle
Gudrunstr	001		025	alle
Hagener Str	001		071	alle
Heinrich-Böll-Str	133		173	ungerade
Heinrich-Böll-Str	136		188	gerade
Heinrich-Böll-Str	175		261	ungerade
Heinrich-Böll-Str	196		260	gerade
Hildburgstr	041		091	alle
Hilgershöhe	015		087	ungerade
Hilgershöhe	002		072	gerade
Höfen	005a		037	ungerade
Höfen	052		096	gerade
Höfen	065		093	ungerade
Hügelstr	001		148	alle
Im Hackert	005		015	alle
Im Piwitt	000		000	alle
Jesinghausen	001		051	alle

Straßenname	Hausnummer		Hausnum- mer- Folge
	von	- bis	
Jesinghauser Str	001	067	ungerade
Jesinghauser Str	040	040	gerade
Klippe	009	062	alle
Kohlenstr	073	095a	ungerade
Kohlenstr	074	088	gerade
Köttershöhe	006	027	alle
Krumme Str	001	017	alle
Langerfelder Str	010	104	gerade
Langerfelder Str	021	057	ungerade
Langwilerstr	004	012	alle
Lippestr	001	034	alle
Löhrlen	001	041	ungerade
Löhrlen	006	038	gerade
Meininger Str	071	073	ungerade
Meininger Str	072	072	gerade
Meininger Str	001	053	ungerade
Meininger Str	006	054a	gerade
Mercklinghausstr	008	037	alle
Nächstebreckler Str	044	044	gerade
Oldenburgstr	001	029	alle
Olgastr	004	030	alle
Peter-Beier-Str	002	016	alle
Raumental	007	085a	ungerade
Raumental	010	070	gerade
Raumentaler Bergstr	000	000	alle
Rittershauser Brücke	004	004	alle
Rittershauser Platz	000	000	alle
Rohrstr	001	015	alle
Samoastr	001	026	alle
Schülkestr	002	021	alle
Sonnenstr	002	203	alle
Togostr	001	032	alle
Windhukstr	002	102	alle
Wittener Str	002	046	gerade
Württembergstr	003	015	alle
Zu den Dolinen	045	121	alle
Zwergstr	001	003	alle

1. Rechtsverordnung zur Änderung der Rechtsverordnung über die Bildung von Schulbezirken für die öffentlichen Grundschulen (Bekenntnisschulen) der Stadt Wuppertal vom 12.01.2005

Aufgrund der §§ 7, 41 Abs. 1 S. 2 f der Gemeindeordnung für das Land Nordrhein-Westfalen (GO NRW) in der Fassung der Bekanntmachung vom 14. Juli 1994 (GV NRW S. 666/ SGV NRW S. 2023), zuletzt geändert durch Gesetz vom 03. Februar 2004 (GV NRW S. 96) und § 9 des Schulverwaltungsgesetzes (SchVG) in der Fassung der Bekanntmachung vom 18. Januar 1985 (GV NRW S. 155 / SBV NRW 223), zuletzt geändert durch Gesetz vom 8. Juli 2003 (GV NRW S. 213) hat der Rat der Stadt Wuppertal in seiner Sitzung vom 19.07.2004 folgende 1. Rechtsverordnung zur Änderung der Rechtsverordnung über die Bildung von Schulbezirken für die öffentlichen Grundschulen (Bekenntnisschulen) der Stadt Wuppertal beschlossen:

I

Das der Rechtsverordnung über die Bildung von Schulbezirken für die öffentlichen Grundschulen (Bekenntnisschulen) der Stadt Wuppertal vom 05. Juli 1974 gemäß § 2 beigefügte Verzeichnis über die Schulbezirke der öffentlichen Grundschulen (Bekenntnisschulen) der Stadt Wuppertal wird für folgende Schule neu gefasst:

Der Schulbezirk der nachstehend aufgeführten Schule wird, wie aus den Anlage ersichtlich ab dem Schuljahr 2005/2006 neu festgelegt:

a) Kath. Grundschule Schlüssel 2, Cornelius-Schule (Anlage 1)

Die Anlage ist Bestandteil dieser Rechtsverordnung.

II

Diese Rechtsverordnung tritt mit dem Tage nach ihrer Bekanntmachung in Kraft.

Ich bestätige, dass

- die Rechtsverordnung ordnungsgemäß zustande gekommen ist,
- alle vor der öffentlichen Bekanntmachung zu beachtenden Vorschriften eingehalten worden sind und
- der Wortlaut der beiliegenden Ausfertigung mit dem Ratsbeschluss übereinstimmt.

Die vorstehende Rechtsverordnung, die der Rat der Stadt in seiner Sitzung am 19.07.2004 beschlossen hat, wird hiermit öffentlich bekannt gemacht.

Hinweis:

Eine Verletzung von Verfahrens- und Formvorschriften der Gemeindeordnung für das Land Nordrhein-Westfalen kann gem. § 7 Abs. 6 der Gemeindeordnung gegen die vorstehende Rechtsverordnung nach Ablauf eines Jahres seit ihrer Verkündung nicht mehr geltend gemacht werden, es sei denn,

- a) eine vorgeschriebene Genehmigung fehlt oder ein vorgeschriebenes Anzeigeverfahren wurde nicht durchgeführt,
- b) die Rechtsverordnung ist nicht ordnungsgemäß öffentlich bekannt gemacht worden,
- c) der Oberbürgermeister hat den Ratsbeschluss vorher beanstandet oder
- d) der Form- und Verfahrensmangel ist gegenüber der Stadt Wuppertal vorher gerügt und dabei die Tatsache bezeichnet worden, die den Mangel ergibt.

Wuppertal, den 12.01.2005

I. V.

Gez.

Dr. Slawig
Stadtdirektor

Anlage 1 zur 1.Rechtsverordnung zur Änderung der Rechtsverordnung über die Bildung von Schulbezirken für die öffentlichen Grundschulen (Bekenntnisgrundschulen) der Stadt Wuppertal.

**katholische Grundschule Cornelius-Schule,
Schlüssel 2**

Straßenname	Hausnummer		Hausnum- mer- Folge
	von	bis	
Achenbachstr	001	009	alle
Achenbachtreppe	000	000	alle
Achterbergweg	001	030	alle
Alfred-Nobel-Str	001	044	alle
Alt-Derken	001	001	alle
Alte Dorfstr	024	068	alle
Alt-Stackenberg	002	004	alle
Am Acker	004	034	alle
Am Britten	001	049	alle
Am Buschhäuschen	002	073	alle
Am Dorpweiher	003	070	alle
Am Eckbusch	009	084	alle
Am Eskesberg	005	024	alle
Am Hackland	004	019	alle
Am Halben Berg	006	014	alle
Am Hochsitz	001	033	alle
Am Höfchen	001	047	alle
Am Jagdhaus	003	138	alle
Am Kalkofen	001	091	alle
Am Kirchenfeld	001	033	alle
Am Luhnberg	001	002	alle
Am Oberst	006	026	alle
Am Osterholz	001	136	alle
Am Ringelbusch	001	038	alle
Am Ringofen	001	030	alle
Am Rohm	002	125	alle
Am Sandfeld	040	040	gerade
Am Sandfeld	055	055	ungerade
Am Sandfeld	011	013	ungerade
Am Schaffstal	001	001	alle
Am Schliepershäuschen	001	036	alle
Am Sonnenbrunnen	003	030	alle
Am Stationsgarten	001	053	alle
Am Tescher Busch	004	030	alle
Am Thurn	001	058	alle
Am Waldsaum	001	078	alle
Amundsensweg	002	061	alle
An der Bük	001	047	alle
An der Piep	001	049	alle
Anilinstr	001	038	alle
Anilintreppe	000	000	alle
Aprather Weg	002	234	alle

Straßenname	Hausnummer		Hausnummer-Folge
	von	bis	
Arndtstr	001	026	alle
Auf dem Scheidt	005	049	alle
Auf den Hufen	001	002	alle
August-Jung-Weg	002	057	alle
Ausblick	003	136	alle
Bahnstr	001	019	ungerade
Bahnstr	002	010	gerade
Bahnstr	014	298	gerade
Bahnstr	021	245	ungerade
Barbarossastr	002	055	alle
Bayreuther Str	003	091	alle
Beeker Winkel	001	022	alle
Beethovenstr	001	020	alle
Bellenbusch	004	066	alle
Benrather Str	005	058	alle
Benzenbergweg	001	009	alle
Bergischer Ring	028	074	alle
Bies	001	002	alle
Birkenhöhe	002	071	alle
Bismarckstr	007	091	alle
Bissingstr	001	012	alle
Blücherstr	002	033	alle
Böcklinstr	005	035	alle
Böcklintreppe	000	000	alle
Bodelschwingweg	004	043	alle
Boltenheide	001	004	alle
Bolthausen	001	006	alle
Borsigstr	001	015	alle
Boschstr	002	009	alle
Bouterwekstr	008	080	alle
Bozener Str	002	026	alle
Bremkamp	001	048	alle
Breuerweg	010	020	alle
Briller Höhe	002	033	alle
Briller Str	001 b	185	ungerade
Brucher Str	001	037	alle
Buchenhofen	020	045	alle
Buchenhofener Str	001	069	alle
Buntenbeck	001	032	alle
Bussardweg	001	033	alle
Claudiusweg	003	031	alle
Corneliusstr	001	049	alle
Creceliusstr	032	072	alle
Damaschkeweg	002	116	alle
Dasnöckel	003	114	alle
Derken	002	022	alle
Deutscher Ring	009	065	ungerade
Deutscher Ring	010	044	gerade
Deutscher Ring	067	111	ungerade

Straßenname	Hausnummer		Hausnum mer- Folge
	von	bis	
Deutscher Ring	080	104	gerade
Dohlenweg	001	029	alle
Domänenweg	001	051	alle
Dorfermühlenweg	015	025	alle
Döringstr	001	008	alle
Dornaper Str	018	023	alle
Dorpweg	005	024	alle
Dr-Tigges-Weg	002	042	alle
Duisbergstr	025	062	alle
Düsseldorfer Str	033	117	ungerade
Düsseldorfer Str	038	128	gerade
Düsseldorfer Str	001	031	ungerade
Düsseldorfer Str	008	028	gerade
Düsseldorfer Str	195	513 ^a	ungerade
Düsseldorfer Str	274	530	gerade
Düsseler Höhe	005	032	alle
Egenstr	015	089 ^a	alle
Ehrenhainstr	083	143	ungerade
Ehrenhainstr	110	140	gerade
Ehrenhainstr	001 ^a	051	ungerade
Ehrenhainstr	002	072	gerade
Eichendorffstr	001	010	alle
Eipaßstraße	000	000	alle
Elfenhang	003	035	alle
Emmichstr	001	011	alle
Engelshöhe	003	122	alle
Erich-Lawatsch-Weg	001	035	alle
Erkrather Str	002	066	alle
Erntegrund	001	037	alle
Eschenkamp	001	002	alle
Essener Str	004	070	alle
Eugen-Langen-Str	005	037	alle
Eulenweg	002	016	alle
Eupener Str	001	008	alle
Falkenberg	002	159	alle
Falkenhaynstr	002	017	alle
Falkenweg	020	026	alle
Farnweg	002	023	alle
Felix-Hoffmann-Str	000	000	alle
Filchnerweg	001	060	alle
Fliednerweg	001	024	alle
Flieth	002	094	alle
Florian-Geyer-Str	009	009	alle
Fohlenstr	020	022	alle
Frankholzhäuschen	001	003	alle
Franseckystr	000	000	alle
Friedrich-Bayer-Str	001	020	alle
Friedrich-Ebert-Str	260	420	gerade
Friedrich-Ebert-Str	098	254	gerade

Straßenname	Hausnummer		Hausnum mer- Folge
	von	bis	
Friedrich-Ebert-Str	434	480	gerade
Frohental	001	001	alle
Funckstr	001	117	alle
Garterlaie	001	091	alle
Garts Katernberger Schulw	999	999	alle
Garts Schlieffenstr	999	999	alle
Gebhardtstr	001	019	alle
Geibelstr	001	030	alle
Gellertweg	001	077	alle
Giebel	021	046	alle
Gneisenaustr	001	028	alle
Goebenplatz	002	002	alle
Goebenstr	002	027	alle
Goerdelerstr	001	035	alle
Goetheplatz	001	016	alle
Goethestr	003	068	alle
Görtscheid	001	006	alle
Görtscheider Str	001	005	alle
Gottfried-Eschmann-Weg	004	130	alle
Gräfrather Str	078 ^c	202	gerade
Gräfrather Str	129	191	ungerade
Gräfrather Str	001	107	ungerade
Gräfrather Str	002	078	gerade
Großdrinhausen	001	001 ^b	alle
Grotenbecker Str	002	009	alle
Gruitener Str	078	312	gerade
Gruitener Str	020	076 ^b	gerade
Grüne Trift	001	057	alle
Grüner Kamp	001	028	alle
Grünewald	008	040	alle
Gustav-Freytag-Platz	001	005	alle
Gustav-Freytag-Str	001	020	alle
Gustavstr	001	027	alle
Gutsweg	001	025	alle
Haaner Str	013	040	alle
Haarhausstr	001	020	alle
Habichtweg	001	024	alle
Hacklandweg	002	057	alle
Haeselerstr	004	107	alle
Hahnenfurth	001	033	alle
Hahnenfurther Weg	001	011	alle
Hammersteiner Allee	002	057	alle
Hasenbusch	001	037	alle
Hasnacken	001	059	alle
Heinrich-Bammel-Weg	001	041	ungerade
Heinrich-Bammel-Weg	002	040	gerade
Heinrich-Bammel-Weg	020	036 ^a	gerade
Heinrich-Heine-Str	001	055	alle
Heistersfeld	001	005	alle

Straßenname	Hausnummer		Hausnummer-Folge
	von	bis	
Henselweg	001	044	alle
Herberts Katernberg	005	061	alle
Herderstr	001	064	alle
Herwarthstr	001	011	alle
Heuweg	017	028	alle
Hildener Str	001	046	alle
Hippenhaus	007	047	alle
Hixter	001	001	alle
Hochdahler Weg	003	029	alle
Hoffastr	001	033	alle
Höhe	001	104	alle
Holthauer Heide	001	027	alle
Homanndamm	003	019	alle
Homannstr	002	033b	alle
Hosfelds Katernberg	001	015	alle
Hürdenstr	002	018	alle
Im Kirschsiepen	003	020	alle
In den Birken	003	212	alle
In den Schörren	001	001	alle
In der Beek	003	163	alle
In der Hülsbeck	001	003	alle
In der Lohrenbeck	004	045	alle
Industriestr	018	080	alle
Ittertaler Str	002	067	alle
Jagdhausweg	001	027	alle
Jakobstreppe	000	000	alle
Jammerhörnchen	001	021	alle
Julius-Lucas-Weg	017	120	alle
Kaiserplatz	000	000	alle
Kaiserstr	002	032	gerade
Kaiserstr	003	025	ungerade
Kaiserstr	027	189	ungerade
Kaiserstr	034	200	gerade
Kärntner Str	001	071	alle
Katernberger Schulweg	001	149	alle
Katernberger Str	263	267	ungerade
Katernberger Str	002	024	gerade
Katernberger Str	041	259	ungerade
Katernberger Str	054	292	gerade
Kaulbachstr	002	040	alle
Kinderbusch	001	024	alle
Kirbergweg	002	030	alle
Kirchenfelder Weg	001	068	alle
Kirchhofstr	005	125	alle
Kirschbaumstr	001	045	alle
Kleinbracken	001	004	alle
Kleindrinhausen	002	002	alle
Kleinhöfchen	001	001	alle
Kluckstr	001	017	alle

Straßenname	Hausnummer		Hausnum mer- Folge
	von	bis	
Knappertsbuschweg	003	003	alle
Kondorweg	001	054	alle
Kornstr	002	003	alle
Kortensbusch	002	050	alle
Kriegerheimstr	004	079	alle
Krummacherstr	001	251	alle
Kruppstr	061	266	alle
Krutscheider Weg	001	143	alle
Kurlandstr	006	066	alle
Kyffhäuserstr	021	102	alle
Ladebühne	001	008	alle
Ladebühner Str	012	012	alle
Ladestr	004	025	alle
Leimberger Weg	008	080	alle
Lenbachstr	001	029	alle
Lenbachtreppe	000	000	alle
Lessingstr	001	029	alle
Lettow-Vorbeck-Str	003	069	alle
Lienhardplatz	000	000	alle
Lienhardstr	001	012	alle
Lipkenskothen	002	033	alle
Ludgerweg	011	045	alle
Ludwig-Richter-Str	006	030	alle
Lüntenbeck	001	002 ^a	alle
Lüntenbecker Weg	001	001	ungerade
Lüntenbecker Weg	004	006	gerade
Lüntenbecker Weg	035	101	ungerade
Lüntenbecker Weg	038	102	gerade
Lützwowstr	001	024	alle
Lyzeumstr	006	006	alle
Mackensenstr	001	031	alle
Malmedyer Str	001	006	alle
Mannesmannstr	007	011	alle
Manteuffelstr	002	019	alle
Marschallstr	001	029	alle
Melandersbruch	001	001	alle
Memeler Str	025	058	alle
Menzelstr	001	065	alle
Meraner Str	002	008	alle
Merlinweg	002	035	alle
Mettmanner Str	004	089	alle
Mittlere Bergerheide	001	070	alle
Möbeck	001	068	alle
Möbecker Str	003	033	alle
Moltkestr	006	073	alle
Mondstr	001	059 ^a	alle
Moospfad	002	044	alle
Moresneter Weg	007	015	alle
Mozartstr	006	070	alle

Straßenname	Hausnummer		Hausnummer-Folge
	von	bis	
Mühlenpfad	001	003	alle
Nansenweg	004	031	alle
Nathrather Str	005	168	alle
Naurathssiepen	001	001	alle
Neu-Dornap	001	026	alle
Neulandweg	001	076	alle
Navigeser Str	375	503	ungerade
Navigeser Str	511	763	ungerade
Navigeser Str	007	151	ungerade
Niederradenberg	002	029	alle
Nietzschestr	001	050	alle
Nocken	006	050	alle
Nüller Str	031	107	ungerade
Nüller Str	038	100	gerade
Nüller Str	137	179	ungerade
Nüller Str	160	170	gerade
Nützenberger Str	001	417	alle
Nützenberger Treppe	000	000	alle
Oberdüsseler Weg	006	096	alle
Obere Bergerheide	001	048	alle
Oberer Stiller Winkel	001	030	alle
Ohligser Str	001	052	alle
Osterholzer Str	155	183	alle
Otto-Hausmann-Ring	001	203	ungerade
Otto-Hausmann-Ring	008	014	gerade
Otto-Hausmann-Ring	108	240	gerade
Pagenstecherstr	001	044	alle
Pahlkestr	175	175	ungerade
Pahlkestr	250	250	gerade
Pahlkestr	003	143	ungerade
Pahlkestr	040	182	gerade
Paul-Ehrlich-Str	002	037	alle
Pirschgang	001	019	alle
Platzhoffstr	001	055	alle
Rabenweg	001	090	alle
Radenberg	012	014	alle
Rappenweg	006	035	alle
Rembrandtstr	001	025	alle
Remigiusstr	014	024	alle
Reuterstr	002	024	alle
Richard-Seel-Weg	004	020	alle
Richard-Wagner-Str	002	019	alle
Roggenkamp	000	000	alle
Roonstr	010	065	alle
Röpkestr	001	033	alle
Roßkamper Str	001	126	alle
Rottscheidter Str	008	058	gerade
Rottscheidter Str	023	089	ungerade
Rottscheidter Str	002	006	gerade

Straßenname	Hausnummer			Hausnum mer- Folge
	von	-	bis	
Rottscheidter Str	013		021 ^b	ungerade
Rubensstr	001		030	alle
Rückertweg	002		084	alle
Rutenbecker Weg	003		170	alle
Sadowastr	005		068	alle
Sauerbruchstr	002		105	alle
Saurenhaus	001		054	alle
Scheffelstr	003		041	alle
Scheibenstr	001		009	alle
Schickenberg	001		032	alle
Schieten	002		007	alle
Schillerstr	001		022 ^a	alle
Schimmelweg	005		043	alle
Schlehenweg	006		043	alle
Schlieffenstr	001		096	alle
Schlüssel	052		174	gerade
Schlüssel	059		175	ungerade
Schlüssel	002		002	gerade
Schmalt	001		001	alle
Schöllerweg	002		063	alle
Schönefelder Weg	010		055	alle
Schopstreck	001		046	alle
Schrödersbusch	002		004	alle
Schrotzberg	001		001	alle
Schuckertstr	001		064	alle
Schwindstr	001		003	alle
Scottweg	003		077	alle
Selfkantweg	021		065	alle
Siegersbusch	001		072	alle
Siemensstr	001		030	alle
Sillerstr	003		067	alle
Simonshöfchen	002		061	alle
Sonnborner Str	006		166	alle
Sonnborner Ufer	000		000	alle
Sonnenberg	001		005	alle
Sperberweg	001		026	alle
Sperlinsgasse	001		046	alle
Spitzwegstr	001 ^a		031	alle
Stackenbergstr	002		042	alle
Steeger Eiche	001		002	alle
Steinberg	001		002	alle
Steinberger Weg	001		052	alle
Steinmetzstr	001		026	alle
Stockmannsmühle	002		141	alle
Stormstr	002		022	alle
Talstr	002		085	alle
Tersteegenweg	001		020	alle
Tescher Str	010		028	alle
Tescher Treppe	000		000	alle

Straßenname	Hausnummer		Hausnummer-Folge
	von	bis	
Treppenstr	002	019	alle
Tückmantel	020	022	alle
Uhlandstr	001	015	alle
Unterdüsseler Weg	025	153	alle
Untere Bergerheide	001	069	alle
Unterer Stiller Winkel	003	019	alle
Varresbecker Str	002	146	gerade
Varresbecker Str	001	155	ungerade
Viktoriaplatz	000	000	alle
Viktoriastr	002	099	alle
Vogelsaue	001	104	alle
Vogelsauer Treppe	000	000	alle
Vohwinkeler Feld	001	069	alle
Vohwinkeler Str	001	213	ungerade
Vohwinkeler Str	038	316	gerade
Vohwinkeler Str	014	036	gerade
Von-der-Goltz-Str	003	030	alle
Von-der-Tann-Str	001	044	alle
Weidehang	002	030	alle
Weidmannspfad	001	039	alle
Werderstr	002	087 ^a	alle
Werkstr	001	013	alle
Westring	214	418	gerade
Westring	219	411	ungerade
Westring	149	185	ungerade
Westring	162	186	gerade
Westring	055	119	ungerade
Westring	062	116	gerade
Weyerbuschweg	001	032	alle
Wibbeltrath	004	017	alle
Wibbelrather Weg	025	069	alle
Wichernweg	001	013	alle
Wiedener Str	005	170	alle
Wiesenkamp	001	042	alle
Wildsteig	002	058	alle
Wilhelm-Brockhaus-Weg	001	103	alle
Wilhelm-Muthmann-Str	001	026	alle
Willi-Hildebrandt-Weg	003	049	alle
Wrangelallee	002	009	alle
Yorckstr	011	035	alle
Zaunbusch	001 ^d	046	alle
Zum Großen Busch	006	100	alle
Zum Löh	001	001	alle
Zur Düssel	002	006	alle
Zur Kohleiche	014	063	alle
Zur Langen Brücke	003	003	alle
Zur Linden	000	000	alle
Zur Spieckerswiese	001	075	alle
Zur Waldkampfbahn	001	105	alle

Öffentliche Bekanntmachung

über die Genehmigung des Flächennutzungsplans der Stadt Wuppertal

Die Bezirksregierung Düsseldorf hat den vom Rat der Stadt Wuppertal am 29.03.2004 beschlossenen Flächennutzungsplan mit Verfügung vom 14.10.2004 (Az. 35.2-11.14 (Wup neu)) und Zusatzverfügung vom 02.12.2004 (Az. 35.2-11.14 (Wup neu)) unter folgenden Auflagen gemäß § 6 des Baugesetzbuches genehmigt:

1. Die neue Wohnbaufläche „Bahnhof Wichlinghausen“ muss auch als solche im Plan dargestellt werden.
2. Die Wohnbaufläche im Bereich Wiedener Straße ist im über den Geltungsbereich der ordnungsbehördlichen Verordnung vom 31.03.2004 über die teilweise Aufhebung der Verordnung zum Schutz von Landschaftsteilen in der Stadt Düsseldorf und im Kreis Düsseldorf-Mettmann hinausgehenden Bereich als Fläche für die Landwirtschaft darzustellen.
3. Die Größe der neuen Wohnbaufläche Im Dickten / Herzkamper Straße muss analog zur Reduzierung der Wohneinheiten ebenfalls reduziert werden.
4. Die Darstellung Wohnbaufläche Herbringhausen ist in die Darstellung Fläche für die Landwirtschaft zu ändern.
5. Die Darstellung Wohnbaufläche Wefelpütt ist in die Darstellung Fläche für die Landwirtschaft zu ändern.
6. Die Darstellung Wohnbaufläche Linde ist in die Darstellung Fläche für die Landwirtschaft zu ändern.
7. Die Tabelle 12 des Erläuterungsberichtess (FNP-unabhängige Reserven zur Bedarfsdeckung für Gewerbeflächen) ist im Punkt „Flächengröße (gesamt); Reserven in B-Plänen im Verfahren“ auf 33,6 ha zu korrigieren.
8. Die Darstellung der Kleingartenanlage „Vorm Eichholz“ wird nicht von der Genehmigung ausgenommen unter der Auflage, die bisherige Grünfläche ohne Zweckbestimmung entsprechend der Abgrenzung im rechtskräftigen Bebauungsplan Nr. 405 als Grünfläche mit der Zweckbestimmung „Parkanlage“ darzustellen.

Folgende Flächen sind von der Genehmigung ausgenommen:

1. Die gewerbliche Baufläche Otto-Hausmann-Ring / Eskesberg
2. Die Wohnbaufläche Radenberg
3. Die als Grünfläche mit der Zweckbestimmung Golf dargestellten Erweiterungsflächen des Golfplatzes Bergisch Land
4. Die als Grünfläche mit de Zweckbestimmung Golf dargestellte Fläche am Aprather Weg
5. Die Neudarstellung der Grünfläche Hipkendahl innerhalb der 300m-Zone des FFH-Gebietes DE-4709-303 Gelpe und Saalbach

Der Rat der Stadt Wuppertal ist der Genehmigung der Bezirksregierung Düsseldorf mit Beschluss vom 20.12.2004 beigetreten.

Die Erteilung der Genehmigung wird hiermit gemäß § 6 Abs. 5 des Baugesetzbuches ortsüblich bekannt gemacht. Mit der Bekanntmachung wird der Flächennutzungsplan wirksam.

Der Flächennutzungsplan mit dem Erläuterungsbericht, die o.a. Genehmigungsverfügungen und der Beitrittsbeschluss können von jedermann eingesehen werden bei der Stadt Wuppertal, Ressort 101 – Stadtentwicklung und Stadtplanung –, Große Flurstraße 10, 42269 Wuppertal.

Wuppertal, den 06.01.2005

gez.

Jung
(Oberbürgermeister)

Historische Stadthalle Wuppertal

Historische Stadthalle Wuppertal GmbH Jahresabschluss zum 31.12.2003

Die Gesellschafterversammlung der Historischen Stadthalle Wuppertal GmbH hat am 21.12.2004 den folgenden Beschluss gefasst:

1. Der Bericht des Aufsichtsrates über die Prüfung des Jahresabschlusses 2003 wird zur Kenntnis genommen.
2. Der vorgelegte Jahresabschluss der Historischen Stadthalle Wuppertal GmbH für das Geschäftsjahr 2003 – bestehend aus Bilanz, Gewinn- und Verlustrechnung sowie Anhang – wird festgestellt.
3. Der Bilanzgewinn von **338.253,81 Euro** wird auf das Geschäftsjahr 2004 vorgetragen.
4. Den Mitgliedern des Aufsichtsrates wird Entlastung erteilt.
5. Dem Geschäftsführer der Gesellschaft wird Entlastung erteilt.

Jahresabschluss und Lagebericht liegen in der Zeit vom 17. bis 31.01.2005 in den Geschäftsräumen der Gesellschaft im Gebäude Johannisberg 40, 42103 Wuppertal, zur Einsichtnahme - nach vorheriger Terminvereinbarung unter der Telefon-Nr. 0202/245890 - aus.

Die mit der Prüfung des Jahresabschlusses und des Lageberichtes beauftragte Wirtschaftsprüfungsgesellschaft Treumerkur Dr. Schmidt und Partner KG hat am 17.09.2004 folgenden Bestätigungsvermerk erteilt:

Wir haben den Jahresabschluss unter Einbeziehung der Buchführung und den Lagebericht der Stadthalle Wuppertal Betriebs- und Veranstaltungsgesellschaft mbH, Wuppertal, für das Geschäftsjahr vom 1. Januar 2003 bis 31. Dezember 2003 geprüft. Die Buchführung und die Aufstellung von Jahresabschluss und Lagebericht nach den deutschen handelsrechtlichen Vorschriften liegen in der Verantwortung der gesetzlichen Vertreter der Gesellschaft. Unsere Aufgabe ist es, auf der Grundlage der von uns durchgeführten Prüfung eine Beurteilung über den Jahresabschluss unter Einbeziehung der Buchführung und über den Lagebericht abzugeben.

Wir haben unsere Jahresabschlussprüfung nach § 317 HGB unter Beachtung der vom Institut der Wirtschaftsprüfer (IDW) festgestellten deutschen Grundsätze ordnungsmäßiger Abschlussprüfung vorgenommen. Danach ist die Prüfung so zu planen und durchzuführen, dass Unrichtigkeiten und Verstöße, die sich auf die Darstellung des durch den Jahresabschluss unter Beachtung der Grundsätze ordnungsmäßiger Buchführung und durch den Lagebericht vermittelten Bildes der Vermögens-, Finanz- und Ertragslage wesentlich auswirken, mit hinreichender Sicherheit erkannt werden. Bei der Feststellung der Prüfungshandlungen werden die Kenntnisse über die Geschäftstätigkeit und über das wirtschaftliche und rechtliche Umfeld der Gesellschaft sowie die Erwartung über mögliche Fehler berücksichtigt.

Im Rahmen der Prüfung werden die Wirksamkeit des rechnungslegungsbezogenen internen Kontrollsystems sowie Nachweise für die Angaben in Buchführung, Jahresabschluss und Lagebericht überwiegend auf der Basis von Stichproben beurteilt. Die Prüfung umfasst die Beurteilung der angewandten Bilanzierungsgrundsätze und der wesentlichen Einschätzungen der gesetzlichen Vertreter sowie die Würdigung der Gesamtdarstellung des Jahresabschlusses und des Lageberichts. Wir sind der Auffassung, dass unsere Prüfung eine hinreichend sichere Grundlage für unsere Beurteilung bildet.

Historische Stadthalle Wuppertal

Ergänzend weisen wir darauf hin, dass wir die steuerlichen Risiken der Folgewirkungen aus der Betriebsprüfung für die Jahre 1997 und 1998 für die Jahre 1999 bis 2003 nicht abschließend beurteilen können. Die Gesellschaft beabsichtigt, auf der Grundlage eines positiven vorläufigen Gutachtens des Steuerberaters der Gesellschaft nötigenfalls einen Rechtsstreit zur Wahrung ihrer Interessen und zur Abwehr der Folgewirkungen der Betriebsprüfung durchzuführen. Der Betrag der Umsatzsteuer-Nachforderung für den Zeitraum 1999 bis 2003 kann bis zu EUR 100.000,00 pro Jahr erreichen. Die laufende Betriebsprüfung für die Jahre 1999 bis 2002 hat bisher in diesem Punkt zu keinen neuen Erkenntnissen geführt.

Unsere Prüfung hat zu keinen Einwendungen geführt.

Nach unserer Überzeugung vermittelt der Jahresabschluss unter Beachtung der Grundsätze ordnungsmäßiger Buchführung und mit den von uns gemachten Ergänzungen ein den tatsächlichen Verhältnissen entsprechendes Bild der Vermögens-, Finanz- und Ertragslage der Gesellschaft. Der Lagebericht gibt insgesamt eine zutreffende Vorstellung von der Lage der Gesellschaft und stellt die Risiken der künftigen Entwicklung dar.

Wuppertal, den 30.12.2004



Holger Kruppe
Geschäftsführer



Kundeninformation der Wuppertaler Stadtwerke AG

Ab 1. Januar 2005 gelten folgende Preise im Netzgebiet der Wuppertaler Stadtwerke AG:

WSW STROM:

Tarife für den Haushalt und für die Landwirtschaft									
		WSW SINGLE		WSW STANDARD		WSW SPAR		WSW GEMEINSCHAFT	
		netto ¹⁾	brutto	netto ¹⁾	brutto	netto ¹⁾	brutto	netto ¹⁾	brutto
Arbeitspreis	Cent/kWh	22,07	25,60	15,45	17,92	15,45	17,92	15,45	17,92
Arbeitspreis NT	Cent/kWh	---	---	---	---	9,99	11,59	--	--
Grundpreis *)	EUR/Jahr	52,97	61,45	63,88	74,10	141,38	164,00	--	--
Verrechnungspreis	EUR/Jahr	--	--	--	--	--	--	entsprechend des installierten Zählers gemäß Preisblatt	
(Im Grundpreis für den WSW SINGLE sind 240 kWh/Jahr enthalten)								(Dieser Tarif gilt für Haushaltsgemeinschaftsanlagen in Mehrfamilienhäusern, wie Beleuchtung von Treppenhäusern, Fluren, Kellern sowie für Aufzüge etc.)	
*) In den Grundpreisen "Haushalt" und "Landwirtschaft" sind die Verrechnungspreise für Ein- bzw. Zweitarifzähler enthalten.									
Durchschnittspreisbegrenzung	Cent/kWh			19,38	22,48				
Zum Durchschnittsgrenzpreis kommt der Verrechnungspreis für den installierten Zähler									
Tarife für gewerblichen, beruflichen und sonstigen Bedarf									
		Eintarif		Zweitarif					
		netto ¹⁾	brutto	netto ¹⁾	brutto				
Arbeitspreis	Cent/kWh	17,17	19,92	17,17	19,92				
Arbeitspreis NT	Cent/kWh	---	---	8,26	9,58				
Leistungspreis	EUR/Jahr	116,90	135,60	186,55	216,40				
Zu diesen Preisen kommt noch der entsprechende Verrechnungspreis									
Durchschnittspreisbegrenzung	Cent/kWh			29,72	34,48				
Zum Durchschnittsgrenzpreis kommt der Verrechnungspreis für den installierten Zähler									
Zweitarif mit Leistungsmessung (96-h-Messung)									
		Haushalt, Landwirtschaft		Gewerblicher, beruflicher und sonstiger Bedarf					
		netto ¹⁾	brutto	netto ¹⁾	brutto				
Arbeitspreis HT	Cent/kWh	11,56	13,41	11,56	13,41				
Arbeitspreis NT fester	Cent/kWh	8,47	9,83	8,47	9,83				
Leistungspreis	EUR/Jahr	42,41	49,20	163,40	189,54				
Leistungspreis verbrauchabhängiger	EUR/Lw und Jahr	1,19	1,38	3,78	4,38				
Zu diesen Preisen kommt noch der entsprechende Verrechnungspreis									

Leistungstarif mit 1/4-h-Messung					
		Haushalt, Landwirtschaft		Gewerblicher, beruflicher und sonstiger Bedarf	
		netto ¹⁾	brutto	netto ¹⁾	brutto
Arbeitspreis HT	Cent/kWh	11,56	13,41	11,56	13,41
Arbeitspreis NT	Cent/kWh	8,47	9,83	8,47	9,83
Leistungspreis	EUR/kWh und Jahr	204,83	237,60	204,83	237,60

Zu diesen Preisen kommt noch der entsprechende Verrechnungspreis

HT = Hochtarif; NT = Niedertarif (Schwachlasttarif); Lw = Leistungswert

Verrechnungspreise	EUR/Jahr	
	netto ¹⁾	brutto
Eintarifzähler	34,38	39,88
Zweitarifzähler mit Tarifschaltung	63,47	73,63
Zweitarifzähler mit Leistungsmessung und Tarifschaltung	87,28	101,24
Tarifschaltung allein oder Steuerung	29,09	33,74
Stromwandlersatz	42,31	49,08

WSW GRÜN

Im Rahmen dieses Tarifes verpflichtet sich der Kunde auf den jeweiligen Arbeitspreis einen **Zuschlag von 5,0 Cent/kWh brutto (einschl. USt.)** zu bezahlen.

Der Kunde hat die Möglichkeit neben dem Vollbezug nach dem Tarif "WSW GRÜN" Kilowattstunden in Chargen von 500, 1000 kWh etc. pro Jahr zu beziehen. WSW verpflichten sich, die Mehreinnahmen aus diesem Tarif um 100% aufzustocken und in die Förderung von Anlagen zur regenerativen Stromerzeugung zu investieren.

Einzelheiten sind der Broschüre "WSW GRÜN" zu entnehmen, die wir Ihnen bei Bedarf gerne zusenden.

Konzessionsabgabe

Die im Rahmen der Konzessionsabgabenverordnung (KAV) vom 9. Januar 1992 (BGBl. I S.12, ber. S.407) an kommunale Gebietskörperschaften zu entrichtende Konzessionsabgabe ist im Entgelt enthalten und beträgt

im Rahmen des Schwachlasttarifs 0,61 Cent/kWh
im Rahmen der übrigen Tarife 1,99 Cent/kWh

Informationen zu Varianten des Allgemeinen Stromtarifs

(1) Schwachlastregelung

Wenn ein überdurchschnittlich hoher Anteil des nach allgemeinem Tarif bezogenen jährlichen Stromverbrauchs in der Niedertarifzeit anfällt, lohnt sich im Regelfall die Wahl der Schwachlastregelung, d.h. die gesonderte Erfassung und Abrechnung des in der Niedertarifzeit auftretenden Stromverbrauchs. Für den Tarif gewerblichen, beruflichen und sonstigen Bedarf gilt eine Niedertarifzeit von 6 Stunden in den Zeiten zwischen ca. 22.00 Uhr und ca. 6.00 Uhr.

Für den Tarif „Haushalt“ und „Landwirtschaft“ gilt die Niedertarifzeit des WSW SPAR.

Die NT-Zeit für den WSW SPAR (erweiterter NT-Bezug) gilt werktags zwischen 20.00 und 6.00 Uhr, am Wochenende von Samstag 20.00 bis Montag 6.00 Uhr sowie an Feiertagen (in NRW) von 20.00 Uhr des Vortages bis 6.00 Uhr des Folgetages.

(2) Regelung für unterbrechbare Verbrauchseinrichtungen

Für Wärmepumpen zur Raumheizung und andere unterbrechbare Verbrauchseinrichtungen bieten wir bei Vorliegen der installationstechnischen Voraussetzungen und Einhaltung bestimmter Betriebszeiten einen günstigeren Strompreis an.

(3) Umstellung auf Abrechnung nach 96-Stunden-Leistungsmessung

Bei gleichmäßiger und höherer Stromabnahme nach allgemeinem Tarif (z.B. mehr als 15000 kWh/Jahr) kann die Umstellung auf 96-Stunden-Leistungsmessung zu günstigeren Stromkosten führen.

(4) Umstellung auf Abrechnung nach ¼-Stunden-Leistungsmessung

Soweit der gleichzeitige Leistungsbedarf in Ihrer Anlage über 30 Kilowatt (kW) liegt, bietet Ihnen die Umstellung auf ¼-Stunden-Leistungsmessung evtl. Vorteile.

Elektro-Wärmespeicher-Sonderabkommen

Einzählermessung (Haushalt)

(Für Nachtstromspeicherheizungen)

bei Anlagen, die bis
31.03.1999 installiert wurden

bei Neuanlagen, die ab
01.04.1999 installiert wurden

	netto ¹⁾	brutto
Arbeitspreis Nachtladung (NT)	7,59 Cent/kWh	8,80 Cent/kWh
Nachladung am Tage (HT)	15,45 Cent/kWh	17,92 Cent/kWh
Grundpreis	99,60 EUR/a	115,54 EUR/a

	netto ¹⁾	brutto
	8,41 Cent/kWh	9,76 Cent/kWh
	15,45 Cent/kWh	17,92 Cent/kWh
	99,60 EUR/a	115,54 EUR/a

Zweizählermessung

Arbeitspreis Nachtladung (NT)	7,59 Cent/kWh	8,80 Cent/kWh
Nachladung am Tage (HT)	12,78 Cent/kWh	14,82 Cent/kWh

	8,41 Cent/kWh	9,76 Cent/kWh
	13,60 Cent/kWh	15,78 Cent/kWh

Bei der Zweizählermessung richtet sich der Verrechnungspreis für die Bereitstellung der erforderlichen Messeinrichtung nach dem jeweils gültigen Allgemeinen Stromtarif!

Wärmepumpen-Sonderabkommen

	netto ¹⁾	brutto
Arbeitspreis Nachtzeit (NT)	8,41 Cent/kWh	9,76 Cent/kWh
Arbeitspreis Tagzeit (HT)	13,60 Cent/kWh	15,78 Cent/kWh

Hinzu kommt der Verrechnungspreis für die Bereitstellung der erforderlichen Messeinrichtung nach dem jeweils gültigen Allgemeinen Stromtarif (Zweitarifzähler mit Tarifschaltung)!

Stromsteuer

Die vorstehenden Arbeitspreise enthalten den vollen Stromsteuersatz entsprechend dem Stromsteuergesetz (StromStG). Sie beträgt 2,05 Cent/kWh netto (ab 1.1.2003).

Für Elektro-Wärmespeicheranlagen, die bis zum 31.03.1999 installiert wurden, wird der ermäßigte Stromsteuersatz von 1,23 Cent/kWh netto angewendet.

Wärmeservice

Eigentümermodell:

Arbeitspreiszonen	Arbeitspreis		Grundpreis		
	Cent / kWh		Grundpreisstaffelung	EUR /kW u. Jahr	
	netto ¹⁾	brutto		netto ¹⁾	brutto
für die ersten 150000 kWh/Jahr	4,49	5,21	Kesselleistung bis 60 kW	54,28	62,96
für weitere 250000 kWh/Jahr	4,35	5,05	Kesselleistung bis 120 kW	46,02	53,38
für weitere 450000 kWh/Jahr	4,26	4,94	Kesselleistung ab 121 kW bis 240 kW	33,23	38,55
alle weiteren kWh/Jahr	4,17	4,84	Kesselleistung ab 241 kW bis 480 kW	23,01	26,69
			Kesselleistung über 481 kW	17,90	20,76

Betreibermodell:

Arbeitspreis			Grundpreis		
	Cent / kWh			EUR /kW u. Jahr	
Arbeitspreiszonen	netto ¹⁾	brutto	Grundpreisstaffelung	netto ¹⁾	brutto
für die ersten 150000 kWh/Jahr	4,49	5,21	Kesselleistung bis 60 kW	15,33	17,78
für weitere 250000 kWh/Jahr	4,35	5,05	Kesselleistung bis 120 kW	14,00	16,24
für weitere 450000 kWh/Jahr	4,26	4,94	Kesselleistung ab 121 kW bis 240 kW	10,22	11,86
alle weiteren kWh/Jahr	4,17	4,84	Kesselleistung ab 241 kW bis 480 kW	7,67	8,90
			Kesselleistung über 481 kW	5,11	5,93

Nahwärmekonzept:

Arbeitspreis			Grundpreis		
	Cent / kWh			EUR /kW u. Jahr	
Arbeitspreiszonen	netto ¹⁾	brutto	Grundpreisstaffelung	netto ¹⁾	brutto
für alle kWh/Jahr	5,80	6,73	Übergabestation von 10 bis 20 kW	23,01	26,69

Wärmekostenabrechnung:

Verrechnungspreis je Messgerät		
	EUR / Jahr	
	netto ¹⁾	brutto
je Verdunster	3,90	4,52
je elektr. Heizkostenverteiler	9,21	10,68
je Warmwasserzähler	33,49	38,85
je Kaltwasserzähler	33,49	38,85
je Wärmezähler	89,47	103,79

Umsatzsteuer

1) Zusätzlich zu dem Netto-Rechnungsbetrag wird die Umsatzsteuer in jeweils gültiger Höhe, zurzeit 16%, erhoben. Maßgeblich sind die Nettopreise. Rundungsdifferenzen bei der Berechnung der Bruttopreise sind möglich.

Beratungsangebot

Auf Wunsch führen wir gerne eine Tarifberatung Energie und Wasser durch.

Besuchen Sie unsere KundenCenter oder wenden Sie sich an unsere Energieberatung, Telefon: 569-3330.

Bei Preisänderungen sind die WSW nach den „Allgemeinen Versorgungsbedingungen“ gesetzlich zu einer Verbrauchsabgrenzung verpflichtet. Der für die neuen Preise maßgebliche Verbrauch wird zeitanteilig berechnet.

Jahreszeitliche Verbrauchsschwankungen werden auf der Grundlage der für die jeweilige Abnehmergruppe maßgeblichen Erfahrungswerte berücksichtigt. Dies gilt im übrigen auch bei Änderungen des Umsatzsteuersatzes oder eines erlösabhängigen Abgabesatzes, wie z.B. des Öko-Steuersatzes.

Eine Zählerstandsangabe ist also nicht nötig. Die WSW berücksichtigen trotzdem selbst abgelesene Zählerstände.

Die Zählerstände können dann bis zum 15.01.2005 unter der

Info-Line **0180 2020 100**
e-Mail: energie.wasser@wsw-online.de
Fax: **0202/569-5190**

angegeben oder schriftlich mitgeteilt werden.

Wenn die Info-Line anfangs überlastet sein sollte, versuchen Sie es doch bitte nach einigen Tagen, wenn erfahrungsgemäß der erste Ansturm vorbei ist, noch einmal.

Für Rückfragen und Beratung stehen die WSW ihren Kunden gern zur Verfügung.

Gräberaufbietung auf dem städtischen Friedhof Wuppertal - Ronsdorf

Die Ruhefristen bzw. die Nutzungsrechte der nachstehend aufgeführten Reihengrabstätten bzw. Wahlgrabstätten sind zum 31.12.2004 ausgelaufen.

1. Reihengrabstätten

Sargreihengrabstätten Grabfeld NA

Grabnummer - Name :

149 - Kleuser, 150 – Claus, 151 – Paffenholz, 152 – Kolpanow, 153 – Noack, 154 – Ball, 155 – Schankowitz, 156 – Hensel, 157 – Süß, 462 – Reisch, 463 – Baumli, 464 – Koch, 465 – Kolbe, 466 – Pickert, 467 – van Kessel, 468 – Feick,

Sargreihengrabstätten Grabfeld P1

Grabnummer - Name :

72 – Torbeck,

Kindersargreihengrabstätten Grabfeld T2

Grabnummer – Name :

79 – Totgeburt,

Urnenreihengrabstätten Grabfeld U

Grabnummer - Name :

152 – Spindler,

2. Wahlgrabstätten

Sargwahlgrabstätten Grabfeld A

Grabnummer – Name :

16/17 – Nuhn, 22 – Stopka,

Sargwahlgrabstätten Grabfeld B

Grabnummer - Name :

35/36 – Josten,

Sargwahlgrabstätten Grabfeld EA

Grabnummer - Name :

69/70 – Bolz, 75/76 – Warneke, 310/311 – Halscheidt,

Sargwahlgrabstätten Grabfeld H

Grabnummer - Name :

80/81 – Kronenberg,

Sargwahlgrabstätten Grabfeld K

Grabnummer - Name :

25/26 – Schmale,

Sargwahlgrabstätten Grabfeld NA

Grabnummer - Name :

327/328 – Wagner,

Sargwahlgrabstätten Grabfeld NC

Grabnummer - Name :

16/17 – Dückerhoff, 80 – Durst,

Sargwahlgrabstätten Grabfeld ND

Grabnummer - Name :

31-34 – Holzapfel, 127/128 – Schmidt, 221/222 – Kullenberg, 229-231 – Böckmann,
279/280 – Springorum, 291/292 – Hohmann, 295/296 – Emden, 297/298 – Hilger,
299/300 – Rosin,

Sargwahlgrabstätten Grabfeld S

Grabnummer - Name :

14/15 – Holt, 33/34 – Picha, 39 – Klimt,

Sargwahlgrabstätten Grabfeld T1

Grabnummer – Name :

53a/53b – Nebendorf

Sargwahlgrabstätten Grabfeld U1

Grabnummer – Name :

49/50 – Biesenbach,

Sargwahlgrabstätten Grabfeld W

Grabnummer – Name :

43/44 – Priebe, 45-47 – Albrecht, 74/75 – Trimpop,

Sargwahlgrabstätten Grabfeld X

Grabnummer – Name :

14/15 – Röser, 107 – Gerhard,

Urnenwahlgrabstätten Grabfeld B1

Grabnummer – Name :

33 – Ork,

Urnenwahlgrabstätten Grabfeld D

Grabnummer – Name :

20 – Bender, 31 – Schacke, 56 – Kohnen, 85 – Lutz, 88 – Stark,

Urnenwahlgrabstätten Grabfeld G

Grabnummer – Name :

7 – Schwitzer, 62 – Schulten,

Urnenwahlgrabstätten Grabfeld H

Grabnummer – Name :

166 – Nielen, 169 – Fleuth,

Urnenwahlgrabstätten Grabfeld J

Grabnummer – Name :

113 – Joist, 114 – Lippert, 129 – Bauer,

Urnenwahlgrabstätten Grabfeld K

Grabnummer – Name :

102 – Blankennagel, 98 – Leimbach,

Urnenwahlgrabstätten ○

Grabnummer – Name :

2 – Langenberg,


Die Friedhofsverwaltung beabsichtigt, die Wiederbelegung dieser Grabfelder und bittet die Angehörigen, etwa vorhandene Grabaufbauten zu entfernen, oder bei Wahlgrabstätten die Verlängerung des Nutzungsrechtes innerhalb von 4 Monaten nach Veröffentlichung dieser Bekanntmachung zu beantragen. Die genannten Grabfelder werden zu diesem Zeitpunkt im Schaukasten (Friedhofseingang) gekennzeichnet. Nach Ablauf der Frist werden die Grabstätten eingeebnet und alle nicht abgeräumten Aufbauten gehen entschädigungslos in das Eigentum der Stadt Wuppertal über.

Wuppertal im Januar 2005


Die Friedhofsverwaltung

Für die Einleitung von Aufgebotsverfahren und Kraftloserklärungen über in Verlust geratene Sparkassenbücher nach § 16 SpkVO sind zeichnungsberechtigt:


Vaupel
Vorstandsvorsitzender




Schäfer
Vorstandsmitglied



Brenken
Vorstandsmitglied



Leege
Leiter Rechtsabteilung und
Zentrale Kreditaufgaben




Aufgebote von Sparkassenbüchern

27684257

Der Inhaber des Sparkassenbuches wird aufgefordert, seine Rechte unter Vorlage des Sparkassenbuches binnen drei Monaten anzumelden, da anderenfalls das Sparkassenbuch für kraftlos erklärt wird. Die dreimonatige Frist zur Anmeldung der Rechte beginnt mit dem Tag der Veröffentlichung im Kassenraum der Hauptstelle Wuppertal-Elberfeld.

Wuppertal, 23.12.2004

STADTSPARKASSE WUPPERTAL
Der Vorstand



Aufgeb1

Zentrale · Islandufer 15
42103 Wuppertal
Postadresse: 42097 Wuppertal
Bankleitzahl: 330 500 00


Telefon: (02 02) 48 81
Telefax: (02 02) 4 88 26 66
Telefonbanking (02 02) 24 555 24

E-Mail: info@sparkasse-wuppertal.de
Internet: www.sparkasse-wuppertal.de
SWIFT: WUPSDE33


Amtsgericht Wuppertal
HRA 17193
St.-Nr. 131/5906/0262

Für die Einleitung von Aufgebotsverfahren und Kraftloserklärungen über in Verlust geratene Sparkassenbücher nach § 16 SpkVO sind zeichnungsberechtigt:


Vaupel
Vorstandsvorsitzender



Schäfer
Vorstandsmitglied



Brenken
Vorstandsmitglied



Leege
Leiter Rechtsabteilung und
Zentrale Kreditaufgaben




Kraftloserklärung vom Sparkassenbuch

Nr. 24922072

Wuppertal, 30.12.2004

STADTSPARKASSE WUPPERTAL

Der Vorstand



Aufgeb4

Zentrale · Islandufer 15
42103 Wuppertal
Postadresse: 42097 Wuppertal
Bankleitzahl: 330 500 00

Telefon: (02 02) 48 81
Telefax: (02 02) 4 88 26 66
Telefonbanking (02 02) 24 555 24

E-Mail: info@sparkasse-wuppertal.de
Internet: www.sparkasse-wuppertal.de
SWIFT: WUPSDE33

Amtsgericht Wuppertal
HRA 17193
St.-Nr. 131/5906/0262

Veröffentlichung der Feststellung der UVP-Pflicht gemäß § 3a, Satz 2 des Gesetzes über die Umweltverträglichkeitsprüfung (UVPG)

hier: Antrag der Fa. Bayer Health Care AG, Werk Wuppertal – Elberfeld auf Erweiterung der Werkskläranlage Rutenbeck um eine Ozonolyse zur Behandlung eines Teilstromes des in der Werkskläranlage anfallenden Klärschlammes

Die Firma Bayer Health Care AG in Wuppertal hat mit Datum vom 10.11.2004 den Antrag gestellt, ihr gemäß § 58 Abs. 2 des Landeswassergesetzes NRW den Bau und den Betrieb der Erweiterung ihrer Werkskläranlage Rutenbeck um eine Ozonolyse, zur Behandlung eines Teilstromes des aus den Belebungsbecken abgezogenen Schlammes sowie die Rückführung der Klarphase in die Belebung und die Abtrennung von nicht lysierbaren, absetzbaren Bestandteilen aus dem behandelten Strom in den Gebäuden 824 und 825 des Werkes Wuppertal - Elberfeld, zu genehmigen.

Das Vorhaben ist in der Anlage 1 (Nr. 13.1.1) Spalte 1 zu § 3 Abs. 1 des Gesetzes über die Umweltverträglichkeitsprüfung in der Neufassung der Bekanntmachung vom 05.09.2001 (BGBl. I, 2350), zuletzt geändert am 24.06.2004 (UVPG) genannt. Nach § 3e UVPG besteht die Verpflichtung zur Durchführung einer Umweltverträglichkeitsprüfung auch für die Änderung oder Erweiterung eines Vorhabens, für das als solches bereits eine UVP-Pflicht besteht. Da durch die beabsichtigte Änderung an der Werkskläranlage keine für das Vorhaben angegebene Größen- oder Leistungswerte i.S. des § 3e) Abs. 1 Nr. 1 UVPG erreicht oder überschritten werden, ist gemäß § 3e) Abs. 1 Nr. 2 UVPG durch eine allgemeine Vorprüfung des Einzelfalls i.S. des § 3c) Abs. 1 Satz 1 UVPG zu ermitteln, ob das Vorhaben einer Umweltverträglichkeitsprüfung bedarf. Das Vorhaben bedarf dann der Umweltverträglichkeitsprüfung, wenn eine überschlägige Prüfung unter Berücksichtigung der in Anlage 2 zum UVPG aufgeführten Kriterien ergibt, dass das Vorhaben erhebliche nachteilige Umweltauswirkungen haben kann, die nach § 12 UVPG zu berücksichtigen wären.

Das Ergebnis der Vorprüfung des Einzelfalls ist, dass das Vorhaben keiner Umweltverträglichkeitsprüfung bedarf, weil aufgrund seiner Art, der Größe und dem Standort des Vorhabens mit erheblichen nachteiligen Umweltauswirkungen, die nach § 12 UVPG zu berücksichtigen wären nicht zu rechnen ist.

Diese Feststellung ist nicht selbständig anfechtbar (§ 3, Satz 3 UVPG).

Wuppertal, den 11.01.2005

Der Oberbürgermeister
-Untere Wasserbehörde-

i.V.

gez.

Bayer