

# Öffentliche Bekanntmachungen der Stadt Wuppertal



Zusammenstellung der Bekanntmachungen und Mitteilungen der Stadt Wuppertal, die vom 23.12.05 an im Eingangsbereich des Rathauses Barmen (Wegnerstraße 7) aushängen/ausgehängt haben.

<b>Inhaltsverzeichnis</b>	<b>Seite</b>
<u>Satzungen / Verordnungen:</u>	
• Änderungssatzung über die Abwasserbeseitigung	2
• Änderungssatzung über die Erhebung von Anschlussbeiträgen, Abwassergebühren und Kostenersatz für Grundstücksanschlüsse	5
• Änderungssatzung der Abfallwirtschaft	6
• Gebührensatzung zur Abfallwirtschaft Jahr 2006	19
• Änderungssatzung über die Erhebung einer Zweitwohnungssteuer	21
• Änderungssatzung der Hundesteuer	22
• Änderungssatzung über die Erhebung von Vergnügungssteuer	24
• Vergnügungssteuersatzung – Neufassung –	26
• Satzung über die Straßenreinigung und die Erhebung von Straßenreinigungs- und Winterdienstgebühren	31
• Satzung über Veränderungssperre: Grundstück Bundesallee 218	94
• Änderungssatzung über Veränderungssperre: Grundstück Lüttringhauser Straße, Gem. Ronsdorf, Fl. 23, Flst. 133 und 164	95
• Klarstellungssatzungen für die Ortsteile Herbringhausen, Spiekern, Hardtplätzchen und Frielinghausen	96
<u>Bauleitplanung / Grundstücksverfügungen:</u>	
• Umfangreiche Fortführung des Liegenschaftskatasters – hier: Veränderungen der tatsächlichen Nutzung und/oder Bodenschätzungsmerkmale	99
<u>Sonstige Bekanntmachungen:</u>	
• Städt. Haushalt: Jahresrechnung 2004	109

Aufgrund der §§ 7, 8, 9, 41 und 76 der Gemeindeordnung für das Land Nordrhein-Westfalen in der Fassung der Bekanntmachung vom 14. Juli 1994 (GV. NRW S. 666/SGV. NRW 2023), zuletzt geändert durch Gesetz vom 03. Mai 2005 (GV. NRW S. 498), des § 18a des Gesetzes zur Ordnung des Wasserhaushaltes (WHG) in der Neufassung der Bekanntmachung vom 19. August 2002 (BGBl. I S. 3245), zuletzt geändert durch Gesetz vom 25. Juni 2005 (BGBl. I, S. 1746) und der §§ 51, 53, 161a des Wassergesetzes für das Land Nordrhein-Westfalen (LWG) in der Fassung der Bekanntmachung vom 25. Juni 1995 (GV NRW S. 926/SGV NRW 77), zuletzt geändert durch Gesetz vom 03. Mai 2005 (GV NRW S. 463), des § 45 der Bauordnung für das Land Nordrhein-Westfalen in der Bekanntmachung der Neufassung vom 01. März 2000 (GV NRW 2000 S. 256), zuletzt geändert durch Gesetz vom 05.05.2005 (GV NRW S. 332) hat der Rat der Stadt Wuppertal in seiner Sitzung am 19.12.2005 folgende Satzung beschlossen:

I.

Die Satzung über die Abwasserbeseitigung in der Stadt Wuppertal vom 18.12.2002 wird wie folgt geändert und ergänzt:

1. § 8 Abs. 2 erhält folgende neue Fassung:

„Der Eigentümer oder die Eigentümerin kann auf Antrag ganz oder teilweise vom Anschluss- und Benutzungszwang für Niederschlagswasser befreit werden, wenn für die Herstellung der Grundstücksentwässerungsanlagen, die für den jeweiligen Anschluss notwendig sind, ein unverhältnismäßig hoher Aufwand erforderlich würde, der nicht zumutbar ist.

- 2.1 Nach § 13 wird folgender neuer § 14 eingefügt und entsprechend im Inhaltsverzeichnis ergänzt:

**„§ 14  
Dichtheitsprüfungen**

(1) Für Dichtheitsprüfungen gelten die Bestimmungen des § 45 Absätze 4, 5 und 6 der Bauordnung für das Land NRW.

(2) Die Dichtheitsprüfungen dürfen nur durch von der Gemeinde zugelassene Unternehmer und Sachkundige mit dem Nachweis der RAL Gütezeichen D und G der Gütegemeinschaft - Herstellung und Instandhaltung von Abwasserleitungen und Kanälen e.V. - durchgeführt werden.“

Die Nummerierung der nachfolgenden Paragraphen und das Inhaltsverzeichnis ändern sich entsprechend.

- 2.2 In § 20 neu (Ordnungswidrigkeiten) wird nach Ziffer 28 folgende neue Ziffer 29 eingefügt:

„29.) § 14 Abs. 2 die Dichtheitsprüfung nicht von einem zugelassenen Unternehmer oder Sachkundigen durchführen lässt.“

Die Nummerierung der nachfolgenden Ziffern ändert sich entsprechend.

3. § 4 Abs. 1 Satz 1 erhält folgende neue Fassung:

„Das Anschlussrecht erstreckt sich nur auf solche Grundstücke, die unmittelbar an

eine Straße grenzen, in der die öffentliche Abwasseranlage bereits betriebsfähig verlegt ist.“

4. In § 17 neu (Haftung) wird nach Abs. 3 folgender neuer Absatz 4 eingefügt:

„(4) Die Verpflichtungen der Eigentümer und Eigentümerinnen in dieser Satzung sind auch dazu bestimmt, Abwasseranlagen Dritter zu schützen, die zum Weitertransport oder der Reinigung der eingeleiteten Abwässer dienen.“

Die alten Abs. 4 und 5 werden zu neuen Abs. 5 wird 6.

5. In § 6 Abs. 9 werden im 1. Satz „ 2 und 3“ gestrichen und durch „2, 3 und 4“ ersetzt.

6. Die Anlage (Grenzwerte gemäß § 6 Abs. 4) wird durch folgende Anlage ersetzt:

### **Anlage (Grenzwerte gemäß § 6 Abs.4)**

#### **Einzuhaltende Grenzwerte**

<b><u>Parameter/Stoff oder Stoffgruppe</u></b>	<b><u>Grenzwert</u></b>
1. Temperatur	bis 40° C
2. pH-Wert	6,5 – 10
3. Schwerflüchtige lipophile Stoffe (verseifbare Öle und Fette)	300 mg/l
4. Kohlenwasserstoffindex, gesamt	20 mg/l
5. Adsorbierbare organische Halogenverbindungen (AOX)	1 mg/l
6. Leichtflüchtige halogenierte Kohlenwasserstoffe (LHKW) als Summe aus Trichlorethen, Tetrachlorethen, 1.1.1-Trichlorethan, Dichlormethan und Trichlormethan, gerechnet als Chlor	0,5 mg/l
7. Metalle (gelöst und ungelöst)	
Antimon (Sb)	0,5 mg/l
Arsen (As)	0,5 mg/l
Barium (Ba)	5 mg/l
Blei (Pb)	1 mg/l
Cadmium (Cd)	0,5 mg/l
Chrom gesamt (Cr)	1 mg/l
Chrom-VI (Cr VI)	0,2 mg/l
Cobalt (Co)	2 mg/l
Kupfer (Cu)	1 mg/l
Nickel (Ni)	1 mg/l
Selen (Se)	2 mg/l
Silber (Ag)	1 mg/l
Quecksilber (Hg)	0,1 mg/l
Zinn (Sn)	5 mg/l
Zink (Zn)	5 mg/l
8. Stickstoff, gesamt (N <sub>ges.</sub> )	200 mg/l
9. Stickstoff aus Nitrit (NO <sub>2</sub> -N)	10 mg/l
10. Cyanid, gesamt	20 mg/l
11. Cyanid, leicht freisetzbar	1 mg/l
12. Sulfat (SO <sub>4</sub> <sup>2-</sup> )	600 mg/l
13. Sulfid (S <sup>2-</sup> )	2 mg/l
14. Fluorid (F)	50 mg/l

15.	Phosphor, gesamt	50 mg/l
16.	Organische halogenfreie Lösungsmittel Mit Wasser ganz oder teilweise mischbar und biologisch leicht abbaubar, Richtwert nicht größer als die Löslichkeit,	max. 10 g/l als TOC
17.	Farbstoffe Nur in einer so niedrigen Konzentration, dass der Vorfluter nach Einleitung des Ablaufes einer mechanisch-biologischen Kläranlage visuell nicht gefärbt erscheint.	
18.	Phenolindex, wasserdampflich (halogenfrei)	100 mg/l
19.	Spontane Sauerstoffzehrung	100 mg/l
20.	Absetzbare Stoffe (Absetzzeit ½ Std.)	1 ml/l
21.	Chem. Sauerstoffbedarf/bio. Sauerstoffbedarf (CSB/BSB <sub>5</sub> )	kleiner 4

Den vorstehenden Grenzwerten liegen die in der Anlage zu § 4 der Verordnung über Anforderungen an das Einleiten von Abwasser in Gewässer (Abwasserverordnung - AbwV) vom 17.06.2004 (Bekanntmachung der Neufassung) (BGBl. I 1108,2625) in der jeweils geltenden Fassung genannten Mess- und Analyseverfahren oder gleichwertige Verfahren zugrunde.

## II.

### Inkrafttreten

Die Änderungssatzung tritt am 01.01.2006 in Kraft.

Ich bestätige, dass

- die Satzung ordnungsgemäß zustande gekommen ist,
- alle vor der öffentlichen Bekanntmachung zu beachtenden Vorschriften eingehalten worden sind und
- der Wortlaut der beiliegenden Satzungsausfertigung mit dem Ratsbeschluss übereinstimmt.

Die vorstehende Satzung, die der Rat der Stadt in seiner Sitzung am 19.12.2005 beschlossen hat, wird hiermit öffentlich bekannt gemacht.

#### Hinweis:

Eine Verletzung von Verfahrens- und Formvorschriften der Gemeindeordnung für das Land Nordrhein-Westfalen kann gem. § 7 Abs. 6 der Gemeindeordnung gegen die vorstehende Satzung nach Ablauf eines Jahres seit ihrer Verkündung nicht mehr geltend gemacht werden, es sei denn,

- a) eine vorgeschriebene Genehmigung fehlt oder ein vorgeschriebenes Anzeigeverfahren wurde nicht durchgeführt,
- b) die Satzung ist nicht ordnungsgemäß öffentlich bekannt gemacht worden,
- c) der Oberbürgermeister hat den Ratsbeschluss vorher beanstandet oder
- d) der Form- und Verfahrensmangel ist gegenüber der Stadt Wuppertal vorher gerügt und dabei die Tatsache bezeichnet worden, die den Mangel ergibt.

Wuppertal, den 22.12.2005

Gez.

Peter Jung  
Oberbürgermeister

Aufgrund der §§ 7, 8, 9, 41 und 76 der Gemeindeordnung für das Land Nordrhein-Westfalen in der Fassung der Bekanntmachung vom 14. Juli 1994 (GV. NRW S. 666/SGV. NRW 2023), zuletzt geändert durch Gesetz vom 03. Mai 2005 (GV. NRW S. 498), der §§ 1, 2, 4, 6, 7, 8 und 10 des Kommunalabgabengesetzes für das Land Nordrhein-Westfalen vom 21. Oktober 1969 (GV. NRW S. 712/SGV. NRW 610), zuletzt geändert durch Verordnung vom 28. April 2005 (GV. NRW S. 488), des § 9 des Abwasserabgabengesetzes in der Neufassung der Bekanntmachung vom 18.01.2005 (BGBl I 114), der §§ 65 und 92 des Wassergesetzes für das Land Nordrhein-Westfalen (LWG) in der Fassung der Bekanntmachung vom 25. Juni 1995 (GV NRW S. 926/SGV NRW 77), zuletzt geändert durch Gesetz vom 03. Mai 2005 (GV NRW S. 463) hat der Rat der Stadt Wuppertal in seiner Sitzung am 19.12.2005 folgende Satzung beschlossen:

I.

Die Satzung über die Erhebung von Anschlussbeiträgen, Abwassergebühren und Kostenersatz für Grundstücksanschlüsse in der Stadt Wuppertal vom 18.12.2002 in der Fassung der Zweiten Änderungssatzung vom 23.12.2004 wird wie folgt geändert und ergänzt:

1. § 6 Abs. 1 wird Satz 2 nach dem Wort „Dachüberstände“ wie folgt ergänzt:  
  
„und zwar unabhängig davon, ob sie das eigene oder ein fremdes Grundstück überragen.“
2. In § 9 werden ersetzt in
  - Abs. 1 die Ziffern „2,3112“ durch die Ziffern „2,44“
  - Abs. 2 die Ziffern „1,0577“ durch die Ziffern „1,18“
  - Abs. 3 die Ziffern „1,8822“ durch die Ziffern „1,82“
  - Abs. 4 die Ziffern „3,4668“ durch die Ziffern „3,66“
  - Abs. 5 Satz 1 die Ziffern „48,67“ durch die Ziffern „50,79“
  - Abs. 5 Satz 2 die Ziffern „48,67“ durch die Ziffern „50,79“

II.

Inkrafttreten

Die Änderungssatzung tritt am 01.01.2006 in Kraft.

Ich bestätige, dass

- die Satzung ordnungsgemäß zustande gekommen ist,
- alle vor der öffentlichen Bekanntmachung zu beachtenden Vorschriften eingehalten worden sind und
- der Wortlaut der beiliegenden Satzungsausfertigung mit dem Ratsbeschluss übereinstimmt.

Die vorstehende Satzung, die der Rat der Stadt in seiner Sitzung am 19.12.2005 beschlossen hat, wird hiermit öffentlich bekannt gemacht.

Hinweis:

Eine Verletzung von Verfahrens- und Formvorschriften der Gemeindeordnung für das Land Nordrhein-Westfalen kann gem. § 7 Abs. 6 der Gemeindeordnung gegen die vorstehende Satzung nach Ablauf eines Jahres seit ihrer Verkündung nicht mehr geltend gemacht werden, es sei denn,

- a) eine vorgeschriebene Genehmigung fehlt oder ein vorgeschriebenes Anzeigeverfahren wurde nicht durchgeführt,
- b) die Satzung ist nicht ordnungsgemäß öffentlich bekannt gemacht worden,
- c) der Oberbürgermeister hat den Ratsbeschluss vorher beanstandet oder
- d) der Form- und Verfahrensmangel ist gegenüber der Stadt Wuppertal vorher gerügt und dabei die Tatsache bezeichnet worden, die den Mangel ergibt.

Wuppertal, den 22.12.2005

Gez.

Peter Jung  
Oberbürgermeister

## **7. Satzung zur Änderung der Abfallwirtschaftssatzung der Stadt Wuppertal vom 17. Dezember 1999 vom: 22.12.2005**

---

Aufgrund der §§ 7 und 41 der Gemeindeordnung für das Land Nordrhein-Westfalen in der Fassung der Bekanntmachung vom 14. Juli 1994 (GV. NRW S. 666/SGV. NRW 2023), zuletzt geändert am 03. Mai 2005 (GV. NRW S. 498), der §§ 2, 4, 6, 7, 8 und 10 des Kommunalabgabengesetzes für das Land Nordrhein-Westfalen vom 21. Oktober 1969 (GV. NRW S. 712/SGV. NRW 610), zuletzt geändert durch Verordnung am 28. April 2005 (GV. NRW S. 488), der §§ 13 Abs. 1 und 15 Abs. 1 Kreislaufwirtschafts- und Abfallgesetz vom 27. September 1994 (BGBl. I S. 2705), zuletzt geändert am 01. September 2005 (BGBl. I S. 2618) und der §§ 5 und 9 des Abfallgesetzes für das Land Nordrhein-Westfalen vom 21. Juni 1988 (GV. NRW S. 250/SGV. NRW 74), zuletzt geändert am 05. April 2005 (GV. NRW S. 306) hat der Rat der Stadt Wuppertal in seiner Sitzung am 19.12.2005 folgende Satzung beschlossen:

### **I.**

Die Abfallwirtschaftssatzung der Stadt Wuppertal vom 17. Dezember 1999 wird wie folgt geändert:

- 1.) In § 5 Abs. 1 lit. f) wird die Ziffer „19 01 03“ ersetzt durch die Ziffer „19 01 12“.
- 2.) § 16 wird wie folgt geändert:
  - a) § 16 Abs. 7 wird gestrichen.
  - b) § 16 Abs. 8 wird § 16 Abs. 7.
- 3.) § 17 Abs. 6 muss lauten:

“Sperrmüll ist am von der AWG festgelegten Abholtag bis 7 Uhr, frühestens jedoch am Abend des der Abfuhr vorhergehenden Tages vor dem Grundstück in Fahrbahnnähe so bereit zu stellen, dass weder Fußgänger noch Fahrzeugverkehr behindert werden.  
Gegenstände, die kein Sperrmüll sind, werden nicht abgefahren; sie sind am gleichen Tag aus der öffentlichen Verkehrsfläche zu entfernen.
- 4.) § 27 Abs. 5 muss lauten:

“Im Übrigen sind für Standplatz und Transportweg für Abfallbehälter und die dazu gehörenden Einrichtungen die Richtlinien des Vereins Deutscher Ingenieure (VDI), die DIN-Normen des Normenausschusses „Kommunale Technik“ und die Unfallverhütungsvorschriften in ihrer jeweils geltenden Fassung zu beachten.“
- 5.) § 30 erhält folgende Fassung:
  - (1) Die Stadt stellt folgende Abfallentsorgungsanlagen zur Verfügung, für die Anschluss- und Benutzungszwang gem. § 7 besteht:
    1. Müllheizkraftwerk der AWG mbH,  
Korzert 15, 42349 Wuppertal,  
für Restabfälle aus Haushaltungen und anderen Herkunftsbereichen sowie für nicht ausgeschlossene (§ 4 Abs. 4) brennbare industrielle und gewerbliche Abfälle,
    2. Zentraldeponie Hubbelrath,  
Erkrather Landstraße 61, 40474 Düsseldorf,
    3. Deponie Industriestraße,  
Industriestraße 15, 42551 Velbert,  
und
    4. Deponie Solinger Straße,  
Solinger Straße, 42855 Remscheid,  
für nicht ausgeschlossene (§ 4 a Abs. 4) nicht brennbare Abfälle.

- (2) Des Weiteren stehen folgende Behandlungsanlagen zur Verfügung:
1. Komposthof der Gesellschaft für Kompostierung und Recycling Velbert mbH (GKR Velbert),  
Haberstraße 13, 42251 Velbert,  
für pflanzliche Abfälle,
  2. Aufbereitungs- und Sortieranlage des Umweltservice Bochum (USB), „EKOCity-Center“,  
Obere Stahlindustrie 8, 44793 Bochum,  
für Sperrmüll aus Haushaltungen und Abfälle zur Verwertung aus dem gewerblichen Bereich  
und
  3. Aufbereitungs- und Sortieranlage der Entsorgungsgesellschaft Bergische Region (EBR),  
Uhlenbruch 6, 42279 Wuppertal,  
für Bauschutt, Baustellenabfälle und Straßenaufbruch.

6.) § 34 wird wie folgt geändert:

1. In Abs. 1 wird wie folgt geändert:
  - a) Ziffer 12. wird gestrichen; die bisherigen Ziffern 13. bis 20. werden die Ziffern 12. bis 19.
  - b) Ziffer 12. (neu) lautet wie folgt:  
„§ 17 Abs. 1, 5, 6 und 9 andere Abfälle als Sperrmüll, Sperrmüll früher als zum genannten Zeitpunkt, an einem falschen Tag oder in verkehrsbehindernder Weise zur Abfuhr bereitstellt oder Sperrmüll in einen anderen als dem eigenen Grundstück zugeordneten Abfuhrbezirk verbringt;“
2. In Abs. 2 wird die Summe „100.000 DM“ ersetzt durch „50.000 €“.

7.) Der Abfallartenkatalog als Anlage zur Satzung erhält folgende Fassung:

Abfallartenkatalog gem. § 4 a Abs. 4 der Abfallwirtschaftssatzung

Erläuterungen:

**AVV:** Abfallschlüssel-Nummer in der Abfallverzeichnis-Verordnung

**\***: besonders überwachungsbedürftiger Abfall

**+**: in die Entsorgung eingeschlossen

**E:** in die Entsorgung eingeschlossen, sofern Annahmebedingungen nach Rücksprache mit der Entsorgungsanlage im Einzelfall eingehalten werden

**G:** in der Entsorgungspflicht der AWG liegend, sofern Annahmebedingungen nach Rücksprache mit der Entsorgungsanlage im Einzelfall eingehalten werden

**C:** in der Entsorgungspflicht von EKOCity liegend, sofern Annahmebedingungen nach Rücksprache mit der Entsorgungsanlage im Einzelfall eingehalten werden

keine Kennzeichnung: von der Entsorgung in der jeweiligen Anlage ausgeschlossen

**MW:** Müllheizkraftwerk Wuppertal

**DH:** Zentraldeponie Hubbelrath, Düsseldorf

**DI:** Deponie Industriestraße, Velbert

**DS:** Deponie Solinger Straße, Remscheid

-		Anlage			
					DS
01 03 05*	andere Aufbereitungsrückstände, die gefährliche Stoffe enthalten				+
01 03 06	Aufbereitungsrückstände mit Ausnahme derjenigen, die unter 01 03 04 und 01 03 05 fallen				+
01 03 07*	andere, gefährliche Stoffe enthaltende Abfälle aus der physikalischen und chemischen Verarbeitung von metallhaltigen Bodenschätzen				+
01 03 08	staubende und pulvrige Abfälle mit Ausnahme derjenigen, die unter 01 03 07 fallen			+	

		Anlage			
					DS
01 03 09	Rotschlamm aus der Aluminiumoxidherstellung mit Ausnahme von Rotschlamm, der unter 01 03 07 fällt			+	+
01 04 07*	gefährliche Stoffe enthaltende Abfälle aus der physikalischen und chemischen Weiterverarbeitung von nichtmetallhaltigen Bodenschätzen			+	+
01 04 08	Abfälle von Kies- und Gesteinsbruch mit Ausnahme derjenigen, die unter 01 04 07 fallen			+	+
01 04 09	Abfälle von Sand und Ton			+	+
01 04 10	staubende und pulvrige Abfälle mit Ausnahme derjenigen, die unter 01 04 07 fallen			+	+
01 04 11	Abfälle aus der Verarbeitung von Kali- und Steinsalz mit Ausnahme derjenigen, die unter 01 04 07 fallen			+	+
01 04 12	Aufbereitungsrückstände und andere Abfälle aus der Wäsche und Reinigung von Bodenschätzen mit Ausnahme derjenigen, die unter 01 04 07 und 01 04 11 fallen			+	+
01 04 13	Abfälle aus Steinmetz- und -sägearbeiten mit Ausnahme derjenigen, die unter 01 04 07 fallen			+	+
01 05 04	Schlämme und Abfälle aus Süßwasserbohrungen			+	+
01 05 07	barythaltige Bohrschlämme und -abfälle mit Ausnahme derjenigen, die unter 01 05 05 und 01 05 06 fallen		+		
01 05 08	chloridhaltige Bohrschlämme und -abfälle mit Ausnahme derjenigen, die unter 01 05 05 und 01 05 06 fallen		+		
02 01 01	Schlämme von Wasch- und Reinigungsvorgängen	G			
02 01 02	Abfälle aus tierischem Gewebe	G			
02 01 03	Abfälle aus pflanzlichem Gewebe	G			
02 01 04	Kunststoffabfälle (ohne Verpackungen)	G			
02 01 07	Abfälle aus der Forstwirtschaft	G			
02 01 10	Metallabfälle				+
02 01 99	Abfälle a. n. g.	G			
02 02 01	Schlämme von Wasch- und Reinigungsvorgängen	G			
02 02 02	Abfälle aus tierischem Gewebe	G			
02 02 03	für Verzehr oder Verarbeitung ungeeignete Stoffe	G			
02 02 04	Schlämme aus der betriebseigenen Abwasserbehandlung	G			
02 02 99	Abfälle a. n. g.	G			
02 03 01	Schlämme aus Wasch-, Reinigungs-, Schäl-, Zentrifugier- und Abtrennprozessen	G	+		
02 03 02	Abfälle von Konservierungsstoffen	G			
02 03 04	für Verzehr oder Verarbeitung ungeeignete Stoffe	G			
02 03 05	Schlämme aus der betriebseigenen Abwasserbehandlung	G			
02 03 99	Abfälle a. n. g.	G	+		
02 04 99	Abfälle a. n. g.	G			
02 05 01	für Verzehr oder Verarbeitung ungeeignete Stoffe	G			
02 05 99	Abfälle a. n. g.	G			
02 06 01	für Verzehr oder Verarbeitung ungeeignete Stoffe	G			
02 06 02	Abfälle von Konservierungsstoffen	G			
02 06 99	Abfälle a. n. g.	G			
02 07 01	Abfälle aus der Wäsche, Reinigung und mechanischen Zerkleinerung des Rohmaterials	G	+		
02 07 02	Abfälle aus der Alkoholdestillation	G			
02 07 03	Abfälle aus der chemischen Behandlung	G			
02 07 04	für Verzehr oder Verarbeitung ungeeignete Stoffe	G			
02 07 99	Abfälle a. n. g.	G			



-		Anlage			
					DS
03 01 01	Rinden und Korkabfälle	G			
03 01 04*	Sägemehl, Späne, Abschnitte, Holz, Spanplatten und Furniere, die gefährliche Stoffe enthalten	G			
03 01 05	Sägemehl, Späne, Abschnitte, Holz, Spanplatten und Furniere mit Ausnahme derjenigen, die unter 03 01 04 fallen	G			
03 01 99	Abfälle a. n. g.	G			
03 03 01	Rinden- und Holzabfälle	G			
03 03 02	Sulfitschlämme (aus der Rückgewinnung von Kochlaugen)	G			
03 03 05	De-inking-Schlämme aus dem Papierrecycling	G			
03 03 07	mechanisch abgetrennte Abfälle aus der Auflösung von Papier- und Pappabfällen	G			
03 03 08	Abfälle aus dem Sortieren von Papier und Pappe für das Recycling	G			
03 03 10	Faserabfälle, Faser-, Füller- und Überzugsschlämme aus der mechanischen Abtrennung	G			
03 03 11	Schlämme aus der betriebseigenen Abwasserbehandlung mit Ausnahme derjenigen, die unter 03 03 10 fallen	G			
03 03 99	andere Abfälle a. n. g.	G	+		
04 01 01	Fleischabschabungen und Häuteabfälle	G			
04 01 06	chromhaltige Schlämme, insbesondere aus der betriebseigenen Abwasserbehandlung	G			
04 01 07	chromfreie Schlämme, insbesondere aus der betriebseigenen Abwasserbehandlung	G			
04 01 08	chromhaltige Abfälle aus gegerbtem Leder (Abschnitte, Schleifstaub, Falzspäne)	G			
04 01 09	Abfälle aus der Zurichtung und dem Finish	G			
04 01 99	Abfälle a. n. g.	G			
04 02 09	Abfälle aus Verbundmaterialien (imprägnierte Textilien, Elastomer, Plastomer)	G			
04 02 10	organische Stoffe aus Naturstoffen (z. B. Fette, Wachse)	G			
04 02 21	Abfälle aus unbehandelten Textilfasern	G			
04 02 22	Abfälle aus verarbeiteten Textilfasern	G			
04 02 99	Abfälle a. n. g.	G			
05 01 13	Schlämme aus der Kesselspeisewasseraufbereitung				+
05 01 14	Abfälle aus Kühlkolonnen				+
05 01 99	Abfälle a. n. g.		+		
06 03 14	feste Salze und Lösungen mit Ausnahme derjenigen, die unter 06 03 11 und 06 03 13 fallen				+
06 03 15*	Metalloxide, die Schwermetalle enthalten			+	+
06 03 16	Metalloxide mit Ausnahme derjenigen, die unter 06 03 15 fallen			+	+
06 04 99	Abfälle a. n. g.		+		
06 05 02*	Schlämme aus der betriebseigenen Abwasserbehandlung, die gefährliche Stoffe enthalten			+	+
06 05 03	Schlämme aus der betriebseigenen Abwasserbehandlung mit Ausnahme derjenigen, die unter 06 05 02 fallen			+	+
06 06 99	Abfälle a. n. g.		+		
06 08 99	Abfälle a. n. g.				+
06 09 02	phosphorhaltige Schlacke		+		
06 13 03	Industrieruß			+	+
06 13 04*	Abfälle aus der Asbestverarbeitung			+	+
06 13 05*	Ofen- und Kaminruß				+

		Anlage			
					DS
07 01 08*	andere Reaktions- und Destillationsrückstände	G			+
07 01 10*	andere Filterkuchen, gebrauchte Aufsaugmaterialien	G			
07 01 12	Schlämme aus der betriebseigenen Abwasserbehandlung mit Ausnahme derjenigen, die unter 07 01 11 fallen		+		
07 01 99	Abfälle a. n. g.		+		
07 02 08*	andere Reaktions- und Destillationsrückstände	G			
07 02 10*	andere Filterkuchen, gebrauchte Aufsaugmaterialien	G			
07 02 13	Kunststoffabfälle	G			
07 02 17	siliconhaltige Abfälle, andere als die in 07 02 16 genannten	G			
07 02 99	Abfälle a. n. g.	G			
07 03 10*	andere Filterkuchen, gebrauchte Aufsaugmaterialien	G			
07 03 11*	Schlämme aus der betriebseigenen Abwasserbehandlung, die gefährliche Stoffe enthalten			+	
07 03 12	Schlämme aus der betriebseigenen Abwasserbehandlung mit Ausnahme derjenigen, die unter 07 03 11 fallen			+	
07 05 08*	andere Reaktions- und Destillationsrückstände	G			
07 05 10*	andere Filterkuchen, gebrauchte Aufsaugmaterialien	G			
07 05 99	Abfälle a. n. g.	G			
07 06 08*	andere Reaktions- und Destillationsrückstände	G			
07 06 10*	andere Filterkuchen, gebrauchte Aufsaugmaterialien	G			
07 07 10*	andere Filterkuchen, gebrauchte Aufsaugmaterialien	G			
07 07 12	Schlämme aus der betriebseigenen Abwasserbehandlung mit Ausnahme derjenigen, die unter 07 07 11 fallen		+		
08 01 11*	Farb- und Lackabfälle, die organische Lösemittel oder andere gefährliche Stoffe enthalten	G			
08 01 12	Farb- und Lackabfälle mit Ausnahme derjenigen, die unter 08 01 11 fallen	G			
08 02 01	Abfälle von Beschichtungspulver		+		
08 02 02	wässrige Schlämme, die keramische Werkstoffe enthalten			+	+
08 03 12*	Druckfarbenabfälle, die gefährliche Stoffe enthalten	G			
08 03 13	Druckfarbenabfälle mit Ausnahme derjenigen, die unter 08 03 12 fallen	G			
08 03 17*	Tonerabfälle, die gefährliche Stoffe enthalten	G			
08 03 18	Tonerabfälle mit Ausnahme derjenigen, die unter 08 03 17 fallen	G			
08 03 99	Abfälle a. n. g.	G			
08 04 09*	Klebstoff- und Dichtmassenabfälle, die organische Lösemittel oder andere gefährliche Stoffe enthalten	G			
08 04 10	Klebstoff- und Dichtmassenabfälle mit Ausnahme derjenigen, die unter 08 04 09 fallen	G			
09 01 07	Filme und fotografische Papiere, die Silber oder Silberverbindungen enthalten	G			
09 01 08	Filme und fotografische Papiere, die kein Silber und keine Silberverbindungen enthalten	G			
09 01 10	Einwegkameras ohne Batterien	G			
10 01 01	Rost- und Kesselasche, Schlacken und Kesselstaub mit Ausnahme von Kesselstaub, der unter 10 01 04 fällt			+	+
10 01 02	Filterstäube aus Kohlefeuerung			+	+
10 01 03	Filterstäube aus Torffeuerung und Feuerung mit (unbehandeltem) Holz			+	+
10 01 04*	Filterstäube und Kesselstaub aus Ölfeuerung			+	+
10 01 05	Reaktionsabfälle auf Calciumbasis aus der Rauchgasentschwefelung in fester Form			+	+

-		Anlage			
					DS
10 01 07	Reaktionsabfälle auf Calciumbasis aus der Rauchgasentschwefelung in Form von Schlämmen		+		
10 01 14*	Rost- und Kesselasche, Schlacken und Kesselstaub aus der Abfallmitverbrennung, die gefährliche Stoffe enthalten			+	+
10 01 15	Rost- und Kesselasche, Schlacken und Kesselstaub aus der Abfallmitverbrennung mit Ausnahme derjenigen, die unter 10 01 14 fallen			+	+
10 01 16*	Filterstäube aus der Abfallmitverbrennung, die gefährliche Stoffe enthalten			+	+
10 01 17	Filterstäube aus der Abfallmitverbrennung mit Ausnahme derjenigen, die unter 10 01 16 fallen			+	+
10 01 18*	Abfälle aus der Abgasbehandlung, die gefährliche Stoffe enthalten			+	
10 01 19	Abfälle aus der Abgasbehandlung mit Ausnahme derjenigen, die unter 10 01 05, 10 01 07 und 10 01 18 fallen			+	
10 01 20*	Schlämme aus der betriebseigenen Abwasserbehandlung, die gefährliche Stoffe enthalten			+	
10 01 21	Schlämme aus der betriebseigenen Abwasserbehandlung mit Ausnahme derjenigen, die unter 10 01 20 fallen			+	
10 01 22*	wässrige Schlämme aus der Kesselreinigung, die gefährliche Stoffe enthalten			+	+
10 01 23	wässrige Schlämme aus der Kesselreinigung mit Ausnahme derjenigen, die unter 10 01 22 fallen			+	+
10 01 24	Sande aus der Wirbelschichtfeuerung			+	
10 01 25	Abfälle aus der Lagerung und Vorbereitung von Brennstoffen für Kohlekraftwerke			+	
10 01 26	Abfälle aus der Kühlwasserbehandlung			+	
10 02 01	Abfälle aus der Verarbeitung von Schlacke			+	+
10 02 02	unverarbeitete Schlacke			+	+
10 02 07*	feste Abfälle aus der Abgasbehandlung, die gefährliche Stoffe enthalten			+	+
10 02 08	Abfälle aus der Abgasbehandlung mit Ausnahme derjenigen, die unter 10 02 07 fallen			+	+
10 02 10	Walzzunder			+	+
10 02 12	Abfälle aus der Kühlwasserbehandlung mit Ausnahme derjenigen, die unter 10 02 11 fallen			+	
10 02 13*	Schlämme und Filterkuchen aus der Abgasbehandlung, die gefährliche Stoffe enthalten			+	+
10 02 14	Schlämme und Filterkuchen aus der Abgasbehandlung mit Ausnahme derjenigen, die unter 10 02 13 fallen			+	+
10 02 15	andere Schlämme und Filterkuchen			+	+
10 02 99	Abfälle a. n. g.		+		
10 03 02	Anodenschrott	<b>G</b>			
10 03 15*	Abschaum, der entzündlich ist oder in Kontakt mit Wasser entzündliche Gase in gefährlicher Menge abgibt			+	
10 03 16	Abschaum mit Ausnahme desjenigen, der unter 10 03 15 fällt			+	
10 03 17*	teerhaltige Abfälle aus der Anodenherstellung	<b>G</b>			
10 03 18	Abfälle aus der Anodenherstellung die Kohlenstoffe enthalten, mit Ausnahme derjenigen, die unter 10 03 17 fallen	<b>G</b>		+	
10 03 19*	Filterstaub, der gefährliche Stoffe enthält			+	
10 03 20	Filterstaub mit Ausnahme von Filterstaub, der unter 10 03 19 fällt			+	
10 03 21*	andere Teilchen und Staub (einschließlich Kugelmühlenstaub), die gefährliche Stoffe enthalten			+	
10 03 22	andere Teilchen und Staub (einschließlich Kugelmühlenstaub) mit Ausnahme derjenigen, die unter 10 03 21 fallen			+	
10 03 23*	feste Abfälle aus der Abgasbehandlung, die gefährliche Stoffe enthalten			+	
10 03 24	feste Abfälle aus der Abgasbehandlung mit Ausnahme derjenigen, die unter 10 03 23 fallen			+	
10 03 25*	Schlämme und Filterkuchen aus der Abgasbehandlung, die gefährliche Stoffe enthalten			+	
10 03 26	Schlämme und Filterkuchen aus der Abgasbehandlung mit Ausnahme derjenigen, die unter 10 03 25 fallen			+	
10 03 28	Abfälle aus der Kühlwasserbehandlung mit Ausnahme derjenigen, die unter 10 03 27 fallen			+	
10 03 29*	gefährliche Stoffe enthaltende Abfälle aus der Behandlung von Salzschlacken und schwarzen Krätzen			+	
10 03 30	Abfälle aus der Behandlung von Salzschlacken und schwarzen Krätzen mit Ausnahme derjenigen, die unter 10 03 29 fallen			+	
10 04 01*	Schlacken (Erst- und Zweitschmelze)			+	+
10 05 01	Schlacken (Erst- und Zweitschmelze)				+

		Anlage			
					DS
10 05 10*	Krätzen und Abschaum, die entzündlich sind oder in Kontakt mit Wasser entzündliche Gase in gefährlicher Menge abgeben			+	
10 05 11	Krätzen und Abschaum mit Ausnahme derjenigen, die unter 10 05 10 fallen			+	
10 06 01	Schlacken (Erst- und Zweitschmelze)		+		
10 06 06*	feste Abfälle aus der Abgasbehandlung				+
10 07 01	Schlacken (Erst- und Zweitschmelze)				+
10 07 02	Krätzen und Abschaum (Erst- und Zweitschmelze)				+
10 07 03	feste Abfälle aus der Abgasbehandlung				+
10 07 04	andere Teilchen und Staub				+
10 07 05	Schlämme und Filterkuchen aus der Abgasbehandlung			+	+
10 08 08*	Salzschlacken (Erst- und Zweitschmelze)			E	
10 08 09	andere Schlacken			E	
10 08 11	Krätzen und Abschaum mit Ausnahme derjenigen, die unter 10 08 10 fallen		+	E	
10 08 13	kohlenstoffhaltige Abfälle aus der Anodenherstellung, mit Ausnahme derjenigen, die unter 10 08 12 fallen			E	
10 08 14	Anodenschrott			E	
10 08 15*	Filterstaub, der gefährliche Stoffe enthält			E	
10 08 16	Filterstaub mit Ausnahme desjenigen, der unter 10 08 15 fällt			E	
10 08 17*	Schlämme und Filterkuchen aus der Abgasbehandlung, die gefährliche Stoffe enthalten			E	
10 08 18	Schlämme und Filterkuchen aus der Abgasbehandlung mit Ausnahme derjenigen, die unter 10 08 17 fallen			E	
10 09 03	Ofenschlacke			+	+
10 09 05*	gefährliche Stoffe enthaltende Gießformen und -sande vor dem Gießen			+	+
10 09 06	Gießformen und -sande vor dem Gießen mit Ausnahme derjenigen, die unter 10 09 05 fallen			+	+
10 09 07*	gefährliche Stoffe enthaltende Gießformen und -sande nach dem Gießen			+	+
10 09 08	Gießformen und -sande nach dem Gießen mit Ausnahme derjenigen, die unter 10 09 07 fallen			+	+
10 09 09*	Filterstaub, der gefährliche Stoffe enthält			+	+
10 09 10	Filterstaub mit Ausnahme desjenigen, der unter 10 09 09 fällt			+	+
10 09 11*	andere Teilchen, die gefährliche Stoffe enthalten			+	
10 09 12	Teilchen mit Ausnahme derjenigen, die unter 10 09 11 fallen			+	
10 09 13*	Abfälle von Bindemitteln, die gefährliche Stoffe enthalten			+	
10 09 14	Abfälle von Bindemitteln mit Ausnahme derjenigen, die unter 10 09 13 fallen			+	
10 09 15*	Abfälle aus rissanzeigenden Substanzen, die gefährliche Stoffe enthalten			+	
10 09 16	Abfälle aus rissanzeigenden Substanzen mit Ausnahme derjenigen, die unter 10 09 15 fallen			+	
10 10 03	Ofenschlacke	+	+		
10 10 05*	gefährliche Stoffe enthaltende Gießformen und -sande vor dem Gießen			+	+
10 10 06	Gießformen und -sande vor dem Gießen mit Ausnahme derjenigen, die unter 10 10 05 fallen			+	+
10 10 07*	gefährliche Stoffe enthaltende Gießformen und -sande nach dem Gießen			+	+
10 10 08	Gießformen und -sande nach dem Gießen mit Ausnahme derjenigen, die unter 10 10 07 fallen			+	+
10 10 09*	Filterstaub, der gefährliche Stoffe enthält			+	
10 10 10	Filterstaub mit Ausnahme desjenigen, der unter 10 10 09 fällt			+	
10 10 11*	andere Teilchen, die gefährliche Stoffe enthalten			+	
10 10 12	Teilchen mit Ausnahme derjenigen, die unter 10 10 11 fallen			+	
10 10 13*	Abfälle von Bindemitteln, die gefährliche Stoffe enthalten			+	
10 10 14	Abfälle von Bindemitteln mit Ausnahme derjenigen, die unter 10 10 13 fallen			+	
10 10 99	Abfälle a. n. g.			+	
10 11 03	Glasfaserabfall			+	+
10 11 05	Teilchen und Staub		+		+
10 11 09*	Gemengeabfall mit gefährlichen Stoffen vor dem Schmelzen			+	+
10 11 10	Gemengeabfall vor dem Schmelzen mit Ausnahme desjenigen, der unter 10 11 09 fällt			+	+
10 11 11*	Glasabfall in kleinen Teilchen und Glasstaub, die Schwermetalle enthalten (z. B. aus Elektronenstrahlröhren)			+	+
10 11 12	Glasabfall mit Ausnahme desjenigen, das unter 10 11 11 fällt			+	+
10 11 13*	Glaspolier- und Glasschleifschlämme, die gefährliche Stoffe enthalten			+	+
10 11 14	Glaspolier- und Glasschleifschlämme mit Ausnahme derjenigen, die unter 10 11 13 fallen			+	+

-		Anlage			
					DS
10 11 15*	feste Abfälle aus der Abgasbehandlung, die gefährliche Stoffe enthalten			+	+
10 11 16	feste Abfälle aus der Abgasbehandlung mit Ausnahme derjenigen, die unter 10 11 15 fallen			+	+
10 11 17*	Schlämme und Filterkuchen aus der Abgasbehandlung, die gefährliche Stoffe enthalten			+	+
10 11 18	Schlämme und Filterkuchen aus der Abgasbehandlung mit Ausnahme derjenigen, die unter 10 11 17 fallen			+	+
10 11 19*	feste Abfälle aus der betriebseigenen Abwasserbehandlung, die gefährliche Stoffe enthalten			+	
10 11 20	feste Abfälle aus der betriebseigenen Abwasserbehandlung mit Ausnahme derjenigen, die unter 10 11 19 fallen			+	
10 11 99	Abfälle a. n. g.		+		
10 12 01	Rohmischungen vor dem Brennen			+	+
10 12 03	Teilchen und Staub			+	+
10 12 05	Schlämme und Filterkuchen aus der Abgasbehandlung				+
10 12 06	verworfenen Formen				+
10 12 08	Abfälle aus Keramikerzeugnissen, Ziegeln, Fliesen und Steinzeug (nach dem Brennen)			+	+
10 12 09*	feste Abfälle aus der Abgasbehandlung, die gefährliche Stoffe enthalten			+	+
10 12 10	feste Abfälle aus der Abgasbehandlung mit Ausnahme derjenigen, die unter 10 12 09 fallen			+	+
10 12 11*	Glasurabfälle, die Schwermetalle enthalten			+	
10 12 12	Glasurabfälle mit Ausnahme derjenigen, die unter 10 12 11 fallen			+	
10 12 13	Schlämme aus der betriebseigenen Abwasserbehandlung		+		
10 12 99	Abfälle a. n. g.			+	+
10 13 01	Abfälle von Rohgemenge vor dem Brennen				+
10 13 04	Abfälle aus der Kalzinierung und Hydratisierung von Branntkalk			+	+
10 13 06	Teilchen und Staub (außer 10 13 12 und 10 13 13)			+	+
10 13 07	Schlämme und Filterkuchen aus der Abgasbehandlung				+
10 13 09*	asbesthaltige Abfälle aus der Herstellung von Asbestzement			+	+
10 13 10	Abfälle aus der Herstellung von Asbestzement mit Ausnahme derjenigen, die unter 10 13 09 fallen			+	+
10 13 11	Abfälle aus der Herstellung anderer Verbundstoffe auf Zementbasis mit Ausnahme derjenigen, die unter 10 13 09 und 10 13 10 fallen			+	+
10 13 12*	feste Abfälle aus der Abgasbehandlung, die gefährliche Stoffe enthalten			+	+
10 13 13	feste Abfälle aus der Abgasbehandlung mit Ausnahme derjenigen, die unter 10 13 12 fallen			+	+
10 13 14	Betonabfälle und Betonschlämme			+	+
10 13 99	Abfälle a. n. g.			+	+
11 01 09*	Schlämme und Filterkuchen, die gefährliche Stoffe enthalten			+	+
11 01 10	Schlämme und Filterkuchen mit Ausnahme derjenigen, die unter 11 01 09 fallen			+	+
11 01 11*	wässrige Spülflüssigkeiten, die gefährliche Stoffe enthalten			+	
11 01 12	wässrige Spülflüssigkeiten mit Ausnahme derjenigen, die unter 11 01 11 fallen			+	
11 01 13*	Abfälle aus der Entfettung, die gefährliche Stoffe enthalten			+	+
11 01 14	Abfälle aus der Entfettung mit Ausnahme derjenigen, die unter 11 01 13 fallen			+	
11 02 03	Abfälle aus der Herstellung von Anoden für wässrige elektrolytische Prozesse	<b>G</b>	+		
11 02 99	Abfälle a. n. g.		+		
11 05 01	Hartzink				+
11 05 02	Zinkasche			+	+
12 01 01	Eisenfeil- und -drehspäne				+
12 01 02	Eisenstaub und -teile			+	+
12 01 03	NE-Metallfeil- und -drehspäne				+

		Anlage			
					DS
12 01 04	NE-Metallstaub und -teilchen				+
12 01 05	Kunststoffspäne und -drehspäne	G			
12 01 12 *	gebrauchte Wachse und Fette	G			
12 01 13	Schweißabfälle			+	
12 01 14*	Bearbeitungsschlämme, die gefährliche Stoffe enthalten	G			+
12 01 15	Bearbeitungsschlämme mit Ausnahme derjenigen, die unter 12 01 14 fallen	G			+
12 01 16*	Strahlmittelabfälle, die gefährliche Stoffe enthalten			E	+
12 01 17	Strahlmittelabfälle mit Ausnahme derjenigen, die unter 12 01 16 fallen			E	+
12 01 18*	öhlhaltige Metallschlämme (Schleif-, Hon- und Läppschlämme)			+	+
12 01 20*	gebrauchte Hon- und Schleifmittel, die gefährliche Stoffe enthalten	G		+	+
12 01 21	gebrauchte Hon- und Schleifmittel mit Ausnahme derjenigen, die unter 12 01 20 fallen	G		+	+
12 01 99	Abfälle a. n. g.	G	+		
13 05 02*	Schlämme aus Öl-/Wasserabscheidern	G			
13 05 03*	Schlämme aus Einlaufschächten				+
15 01 01	Verpackungen aus Papier und Pappe	G,E			
15 01 02	Verpackungen aus Kunststoff	G,E,C			
15 01 03	Verpackungen aus Holz	G,E			
15 01 04	Verpackungen aus Metall		+		
15 01 05	Verbundverpackungen	G,E			
15 01 06	gemischte Verpackungen	G,E,C			
15 01 07	Verpackungen aus Glas			+	+
15 01 09	Verpackungen aus Textilien	G,E			
15 01 10*	Verpackungen, die Rückstände gefährlicher Stoffe enthalten oder durch gefährliche Stoffe verunreinigt sind	G,E			
15 02 02*	Aufsaug- und Filtermaterialien (einschließlich Ölfilter a. n. g.), Wischtücher und Schutzkleidung, die durch gefährliche Stoffe verunreinigt sind	G,E		+	
15 02 03	Aufsaug- und Filtermaterialien, Wischtücher und Schutzkleidung mit Ausnahme derjenigen, die unter 15 02 02 fallen	G,E,C		+	
16 01 03	Altreifen	E			
16 01 06	Altfahrzeuge, die weder Flüssigkeiten noch andere gefährliche Bestandteile enthalten		+		
16 01 07*	Ölfilter	G,E			
16 01 11*	asbesthaltige Bremsbeläge		+		
16 01 17	Eisenmetalle				+
16 01 18	Nichteisenmetalle				+
16 01 19	Kunststoffe	G,E			
16 01 20	Glas		+		
16 01 22	Bauteile a. n. g.	G,E			
16 02 12*	gebrauchte Geräte, die freies Asbest enthalten		+		
16 02 13*	gefährliche Bestandteile enthaltende gebrauchte Geräte mit Ausnahme derjenigen, die unter 16 02 09 bis 16 02 12 fallen		+		
16 02 16	aus gebrauchten Geräten entfernte Bestandteile mit Ausnahme derjenigen, die unter 16 02 15 fallen	G,E	+		
16 03 05*	organische Abfälle, die gefährliche Stoffe enthalten	G			
16 03 06	organische Abfälle mit Ausnahme derjenigen, die unter 16 03 03 fallen	G			
16 11 01*	Auskleidungen und feuerfeste Materialien auf Kohlenstoffbasis aus metallurgischen Prozessen, die gefährliche Stoffe enthalten	G		+	
16 11 02	Auskleidungen und feuerfeste Materialien auf Kohlenstoffbasis aus metallurgischen Prozessen mit Ausnahme derjenigen, die unter 16 11 01 fallen	G		+	
16 11 03*	andere Auskleidungen und feuerfeste Materialien aus metallurgischen Prozessen, die gefährliche Stoffe enthalten			E	+
16 11 04	Auskleidungen und feuerfeste Materialien aus metallurgischen Prozessen mit Ausnahme derjenigen, die unter 16 11 03 fallen			E	+

		Anlage			
					DS
16 11 05*	Auskleidungen und feuerfeste Materialien aus nicht-metallurgischen Prozessen, die gefährliche Stoffe enthalten			+	+
16 11 06	Auskleidungen und feuerfeste Materialien aus nicht-metallurgischen Prozessen mit Ausnahme derjenigen, die unter 16 11 05 fallen			+	+
	-				
17 01 01	Beton			+	+
17 01 02	Ziegel			+	+
17 01 03	Fliesen, Ziegel und Keramik			+	+
17 01 06*	Gemische aus oder getrennte Fraktionen von Beton, Ziegeln, Fliesen und Keramik, die gefährliche Stoffe enthalten			+	+
17 01 07	Gemische aus Beton, Ziegeln, Fliesen und Keramik mit Ausnahme derjenigen, die unter 17 01 06 fallen			+	+
17 02 01	Holz	G,E			
17 02 02	Glas			+	+
17 02 03	Kunststoff	G,E			
17 02 04*	Glas, Kunststoff und Holz, die gefährliche Stoffe enthalten oder durch gefährliche Stoffe verunreinigt sind	G,E	+		
17 03 01*	kohlenteerhaltige Bitumengemische			+	+
17 03 02	Bitumengemische mit Ausnahme derjenigen, die unter 17 03 01 fallen	G,E		+	+
17 03 03*	Kohlenteer und teerhaltige Produkte	G,E			
17 04 01	Kupfer, Bronze, Messing				+
17 04 02	Aluminium				+
17 04 05	Eisen und Stahl				+
17 04 06	Zinn				+
17 04 07	gemischte Metalle				+
17 04 09*	Metallabfälle, die durch gefährliche Stoffe verunreinigt sind				+
17 04 10*	Kabel, die Öl, Kohlenteer oder andere gefährliche Stoffe enthalten				+
17 04 11	Kabel mit Ausnahme derjenigen, die unter 17 04 10 fallen				+
17 05 03*	Boden und Steine, die gefährliche Stoffe enthalten	G,E		+	+
17 05 04	Boden und Steine mit Ausnahme derjenigen, die unter 17 05 03 fallen			+	+
17 05 05*	Baggergut, das gefährliche Stoffe enthält	G,E		+	+
17 05 06	Baggergut mit Ausnahme desjenigen, das unter 17 05 05 fällt			+	+
17 05 07*	Gleisschotter, der gefährliche Stoffe enthält			+	+
17 05 08	Gleisschotter mit Ausnahme desjenigen, der unter 17 05 07 fällt			+	+
17 06 01	Dämmmaterial, das Asbest enthält			+	
17 06 03*	anderes Dämmmaterial, das aus gefährlichen Stoffen besteht oder solche Stoffe enthält	G,E			+
17 06 04	Dämmmaterial mit Ausnahme desjenigen, das unter 17 06 01 und 17 06 03 fällt	G,E		+	+
17 06 05*	asbesthaltige Baustoffe			+	+
17 08 01*	Baustoffe auf Gipsbasis, die durch gefährliche Stoffe verunreinigt sind			+	+
17 08 02	Baustoffe auf Gipsbasis mit Ausnahme derjenigen, die unter 17 08 01 fallen			+	+
17 09 01*	Bau- und Abbruchabfälle, die Quecksilber enthalten			+	
17 09 02*	Bau- und Abbruchabfälle, die PCB enthalten (z. B. PCB-haltige Dichtungsmassen, PCB-haltige Bodenbeläge auf Harzbasis, PCB-haltige Isolierverglasungen, PCB-haltige Kondensatoren)	G,E		+	
17 09 03*	sonstige Bau- und Abbruchabfälle (einschließlich gemischte Abfälle), die gefährliche Stoffe enthalten	G,E		+	
17 09 04	gemischte Bau- und Abbruchabfälle mit Ausnahme derjenigen, die unter 17 09 01, 17 09 02 und 17 09 03 fallen	G,E,C		+	
	-				
18 01 01	spitze oder scharfe Gegenstände (außer 18 01 03)	G	+		

		Anlage			
					DS
18 01 04	Abfälle, an deren Sammlung und Entsorgung aus infektionspräventiver Sicht keine besonderen Anforderungen gestellt werden (z. B. Wund- und Gipsverbände, Wäsche, Einwegkleidung, Windeln)	G,C			
18 01 06*	Chemikalien, die aus gefährlichen Stoffen bestehen oder solche enthalten	G			
18 01 07	Chemikalien mit Ausnahme derjenigen, die unter 18 01 06 fallen	G			
18 01 09	Arzneimittel mit Ausnahme derjenigen, die unter 18 01 08 fallen	G			
18 02 01	spitze und scharfe Gegenstände mit Ausnahme derjenigen, die unter 18 02 02 fallen	G			
18 02 03	Abfälle, an deren Sammlung und Entsorgung aus infektionspräventiver Sicht keine besonderen Anforderungen gestellt werden	G			
19 01 02	Eisenteile, aus der Rost- und Kesselasche entfernt				+
19 01 07*	festen Abfälle aus der Abgasbehandlung				+
19 01 11*	Rost- und Kesselaschen sowie Schlacken, die gefährliche Stoffe enthalten			+	+
19 01 12	Rost- und Kesselaschen sowie Schlacken mit Ausnahme derjenigen, die unter 19 01 11 fallen			+	+
19 02 03	vorgemischte Abfälle, die ausschließlich aus nicht gefährlichen Abfällen bestehen			+	+
19 02 04*	vorgemischte Abfälle, die wenigstens einen gefährlichen Abfall enthalten			+	
19 02 05*	Schlämme aus der physikalisch-chemischen Behandlung, die gefährliche Stoffe enthalten				+
19 02 06	Schlämme aus der physikalisch-chemischen Behandlung mit Ausnahme derjenigen, die unter 19 02 05 fallen				+
19 03 04*	als gefährlich eingestufte teilweise stabilisierte Abfälle	G		+	+
19 03 05	stabilisierte Abfälle mit Ausnahme derjenigen, die unter 19 03 04 fallen	G		+	+
19 03 06*	als gefährlich eingestufte verfestigte Abfälle			+	
19 03 07	verfestigte Abfälle mit Ausnahme derjenigen, die unter 19 03 06 fallen	G		+	+
19 04 01	verglaste Abfälle				+
19 05 01	nicht kompostierte Fraktion von Siedlungs- und ähnlichen Abfällen	G,E,C			
19 05 02	nicht kompostierte Fraktion von tierischen und pflanzlichen Abfällen	G,E			
19 05 03	nicht spezifikationsgerechter Kompost	G,E			
19 06 04	Gärrückstand/-schlamm aus der anaeroben Behandlung von Siedlungsabfällen	G			
19 08 01	Sieb- und Rechenrückstände	G,C			+
19 08 02	Sandfangrückstände			+	+
19 08 05	Schlämme aus der Behandlung von kommunalem Abwasser			+	
19 08 14	Schlämme aus einer anderen Behandlung von industriellem Abwasser mit Ausnahme derjenigen, die unter 19 08 13 fallen				+
19 09 01	festen Abfälle aus der Erstfiltration und Siebrückstände	G			+
19 09 02	Schlämme aus der Wasserklärung			+	+
19 09 03	Schlämme aus der Dekarbonatisierung			+	+
19 09 04	gebrauchte Aktivkohle	+		+	
19 09 05	gesättigte oder gebrauchte Ionenaustauscherharze	G			
19 09 06	Lösungen und Schlämme aus der Regeneration von Ionenaustauschern		+		
19 09 99	Abfälle a. n. g.				+
19 11 06	Schlämme aus der betriebseigenen Abwasserbehandlung mit Ausnahme derjenigen, die unter 19 11 05 fallen	G,C	+		
19 12 01	Papier und Pappe	G			
19 12 02	Eisenmetalle				+
19 12 03	Nichteisenmetalle				+
19 12 04	Kunststoff und Gummi	G			



		Anlage			
					DS
19 12 05	Glas				+
19 12 06*	Holz, das gefährliche Stoffe enthält	G			
19 12 07	Holz mit Ausnahme desjenigen, das unter 19 12 06 fällt	G			
19 12 08	Textilien	G			
19 12 09	Mineralien (z. B. Sand, Steine)			+	+
19 12 10	brennbare Abfälle (Brennstoffe aus Abfällen)	G			
19 12 11*	sonstige Abfälle (einschließlich Materialmischungen) aus der mechanischen Behandlung von Abfällen, die gefährliche Stoffe enthalten	G			
19 12 12	sonstige Abfälle (einschließlich Materialmischungen) aus der mechanischen Behandlung von Abfällen mit Ausnahme derjenigen, die unter 19 12 11 fallen	G,C	+		
19 13 01*	feste Abfälle aus der Sanierung von Böden, die gefährliche Stoffe enthalten			+	+
19 13 02	feste Abfälle aus der Sanierung von Böden mit Ausnahme derjenigen, die unter 19 13 01 fallen			+	+
19 13 03*	Schlämme aus der Sanierung von Böden, die gefährliche Stoffe enthalten			+	+
19 13 04	Schlämme aus der Sanierung von Böden mit Ausnahme derjenigen, die unter 19 13 03 fallen			+	
19 13 05*	Schlämme aus der Sanierung von Grundwasser, die gefährliche Stoffe enthalten			+	
19 13 06	Schlämme aus der Sanierung von Grundwasser mit Ausnahme derjenigen, die unter 19 13 05 fallen			+	
20 01 01	Papier und Pappe	G,E,C			
20 01 02	Glas			+	+
20 01 08	biologisch abbaubare Küchen- und Kantinenabfälle	G,E,C			
20 01 10	Bekleidung	G,E,C			
20 01 11	Textilien	G,E,C			
20 01 25	Speiseöle und -fette	G,E,C			
20 01 27*	Farben, Druckfarben, Klebstoffe und Kunstharze, die gefährliche Stoffe enthalten	G,E			
20 01 28	Farben, Druckfarben, Klebstoffe und Kunstharze mit Ausnahme derjenigen, die unter 20 01 27 fallen	G,E,C			
20 01 31*	zytotoxische und zytostatische Arzneimittel	G,E			
20 01 32	Arzneimittel mit Ausnahme derjenigen, die unter 20 01 31 fallen	G,E			
20 01 37*	Holz, das gefährliche Stoffe enthält	G,E,C			
20 01 38	Holz mit Ausnahme desjenigen, das unter 20 01 37 fällt	G,E,C			
20 01 39	Kunststoffe	G,E,C			
20 01 40	Metalle		+		+
20 01 41	Abfälle aus der Reinigung von Schornsteinen		+		
	-				
20 02 01	biologisch abbaubare Abfälle	G,E,C			
20 02 02	Boden und Steine			+	+
20 02 03	andere nicht biologisch abbaubare Abfälle	G,E,C			
20 03 01	gemischte Siedlungsabfälle	G,E,C			
20 03 02	Marktabfälle	G,E,C			
20 03 03	Straßenkehricht	G,E,C			+
20 03 06	Abfälle aus der Kanalreinigung	G,E,C			+
20 03 07	Sperrmüll	G,E,C			
20 03 99	Siedlungsabfälle a. n. g.	G,E,C			

## II.

Die Änderungssatzung tritt am 01.01.2006 in Kraft.

---

Ich bestätige, dass

- die Satzung ordnungsgemäß zustande gekommen ist,
- alle vor der öffentlichen Bekanntmachung zu beachtenden Vorschriften eingehalten worden sind und
- der Wortlaut der beiliegenden Satzungsausfertigung mit dem Ratsbeschluss übereinstimmt.

---

Die vorstehende Satzung, die der Rat der Stadt in seiner Sitzung am 19.12.2005 beschlossen hat, wird hiermit öffentlich bekannt gemacht.

---

Hinweis:

Eine Verletzung von Verfahrens- und Formvorschriften der Gemeindeordnung für das Land Nordrhein-Westfalen kann gem. § 7 Abs. 6 der Gemeindeordnung gegen die vorstehende Satzung nach Ablauf eines Jahres seit ihrer Verkündung nicht mehr geltend gemacht werden, es sei denn,

- a) eine vorgeschriebene Genehmigung fehlt oder ein vorgeschriebenes Anzeigeverfahren wurde nicht durchgeführt,
- b) die Satzung ist nicht ordnungsgemäß öffentlich bekannt gemacht worden,
- c) der Oberbürgermeister hat den Ratsbeschluss vorher beanstandet oder
- d) der Form- und Verfahrensmangel ist gegenüber der Stadt Wuppertal vorher gerügt und dabei die Tatsache bezeichnet worden, die den Mangel ergibt.

Wuppertal, den 22.12.2005

Gez.

Peter Jung  
Oberbürgermeister

## **Gebührensatzung zur Abfallwirtschaftssatzung der Stadt Wuppertal für das Jahr 2006 vom: 22.12.2005**

---

### **Präambel**

Aufgrund der §§ 7 und 41 der Gemeindeordnung für das Land Nordrhein-Westfalen in der Fassung der Bekanntmachung vom 14. Juli 1994 (GV NRW S. 666/ SGV NRW 2023), zuletzt geändert durch Gesetz vom 16.11.2004 ( GV NRW S. 644 ) und der §§ 1, 2, 4 und 6 des Kommunalabgabengesetzes für das Land Nordrhein-Westfalen vom 21. Oktober 1969 (GV NRW S. 712/ SGV NRW 610), zuletzt geändert durch Gesetz vom 03.05.2005 (GV. NRW. S. 498) hat der Rat der Stadt in seiner Sitzung am 19.12.2005 folgende Satzung beschlossen:

### **§ 1 Gebührengegenstand, -maßstäbe und -sätze**

- (1) Die Gebühr wird jährlich für die Entsorgung der Abfälle (§ 4 a der Abfallwirtschafts-satzung der Stadt Wuppertal) erhoben.
- (2) Die Gebühr bemisst sich, soweit Grundstücke und Grundstücksteile zu Wohnzwecken dienen, nach der Zahl der auf ihnen wohnenden Personen. Bei einem von der Stadt bereitgestellten Restabfallbehältervolumen von 30 l je Person und wöchentlicher Abfuhr (§ 23 Abs. 2 der Abfallwirtschaftssatzung) beträgt die Jahresgebühr 81,93 € je Person.
- (3) Für zusätzlich zur Verfügung stehendes Behältervolumen (§ 25 Abs. 6 der Abfallwirtschaftssatzung) wird je 30 l Behältervolumen eine Gebühr in Höhe von 81,93 € erhoben.
- (4) Der Gebührenanteil für von der Stadt zugelassene Abfallsäcke (§ 25 Abs. 7 Abfallwirtschaftssatzung) beträgt 1,40 € je Stück.

### **§ 2 Gebührenermäßigung**

- (1) Die Jahresgebühr (§ 1 Abs. 2) beträgt bei Reduzierung des bereitgestellten Restabfallbehältervolumens auf 22,5 l (§ 25 Abs. 9 der Abfallwirtschaftssatzung) 68,58 € je Person.
- (2) Die Jahresgebühr (§ 1 Abs. 2) beträgt bei Reduzierung des bereitgestellten Restabfallbehältervolumens auf 15 l (§ 25 Abs. 9 der Abfallwirtschaftssatzung) 55,23 € je Person.
- (3) Die Genehmigung der Reduzierung des Restabfallbehältervolumens (§ 25 Abs. 9 der Abfallwirtschaftssatzung) sowie der Widerruf dieser Genehmigung (§ 25 Abs. 10 Abfallwirtschaftssatzung) werden bei der Gebührenbemessung vom Beginn des Quartals an berücksichtigt, das auf den Eintritt der Vollziehbarkeit des entsprechenden Bescheids folgt.

### **§ 3 Gebührenpflicht**

- (1) Die Gebührenpflicht entsteht mit Beginn des Monats, der auf den Anschluss eines Grundstücks an die städtische Abfallentsorgung folgt. Die Gebührenpflicht endet mit dem Ablauf des Monats, in dem die Anschluss- und Benutzungspflicht entfällt.
- (2) Gebührenpflichtig für die Hausabfallentsorgung (§ 1 Abs. 2) sind
  - a) die Eigentümer und Eigentümerinnen sowie anstelle des Eigentümers oder der Eigentümerin der Erbbauberechtigte oder die Erbbauberechtigte angeschlossener Grundstücke. Eigentümer oder Eigentümerin bzw. Erbbauberechtigter oder Erbbauberechtigte ist die Person, die als solche im Grundbuch eingetragen ist
  - b) die Benutzer und die Benutzerinnen der zugelassenen Abfallsäcke (§ 1 Abs. 4).

- (3) Erfolgt ein Wechsel im Eigentum (Abs. 2 lit. a), so ist mit Beginn des auf den Wechsel folgenden Monats der Rechtsnachfolger oder die Rechtsnachfolgerin gebührenpflichtig. Soweit der Wechsel im Eigentum nicht durch Erbfall bedingt ist, gilt als Tag des Wechsels der Tag der Eintragung im Grundbuch. Überzahlungen der früheren Gebührenpflichtigen werden diesen erstattet. Mehrere Gebührenpflichtige sind Gesamtschuldner.

### **§ 4 Veranlagung und Fälligkeit**

- (1) Gebührenpflichtige werden für jedes Kalenderjahr (Veranlagungszeitraum) durch einen Heranziehungsbescheid zu den Gebühren veranlagt.

(2) Bei Wohnungs-, Teil- und Miteigentum erfolgt die Veranlagung einheitlich für das Gesamtgrundstück. Der Heranziehungsbescheid wird dem nach dem Wohnungseigentumsgesetz bestellten Verwalter oder der Verwalterin bekannt gegeben. Ist kein Verwalter oder keine Verwalterin bestellt, wird der Leistungsbescheid einem oder einer Gebührenpflichtigen als Gesamtschuldner (§ 3 Abs. 3) bekannt gegeben. Unabhängig davon sind alle Wohnungs-, Teil- und Miteigentümer Gesamtschuldner der für das Gesamtgrundstück festgesetzten Benutzungsgebühr (§ 3 Abs. 3).

(3) Der Veranlagung wird im Falle des § 1 Abs. 2 die Anzahl der Personen, die zu Beginn des Veranlagungszeitraumes als Bewohner des Grundstückes bzw. des einzelnen Wohnungs-, Teil- und Miteigentums beim Einwohnermelde- und Standesamt gemeldet sind, zugrunde gelegt. Während des Veranlagungszeitraumes werden Veränderungen dieser Bemessungsgrundlage automatisch vom Beginn des auf die gemeldete Veränderung folgenden Quartals an berücksichtigt. Nicht gemeldete Veränderungen werden vom Beginn des auf den Antrag folgenden Quartals an berücksichtigt.

(4) Gemeldete Personen bleiben auf Antrag bei der Veranlagung unberücksichtigt, sofern sie länger als 2 Monate a) in einer anderen Gemeinde eine weitere Wohnung haben und diese überwiegend benutzen oder b) wegen Leistung von Wehrdienst oder Zivildienst oder aus ähnlichen Gründen in Gemeinschaftsunterkünften untergebracht sind und insoweit der Meldepflicht nicht unterliegen. Die den Antrag begründenden Tatsachen sind nachzuweisen.

(5) Die veranlagte Jahresgebühr ist in gleichen Teilbeträgen zu den für die Grundsteuer gesetzlich vorgeschriebenen Zahlungsterminen zu entrichten. Gebühreinnachforderungen werden einen Monat nach Bekanntgabe des Nachforderungsbescheids fällig. Der Gebührenanteil für die Abfallsäcke wird bei deren Erwerb entrichtet.

#### **§ 5 Inkrafttreten, Außerkrafttreten**

(1) Diese Satzung tritt am 01. Januar 2006 in Kraft.

(2) Gleichzeitig tritt die Gebührensatzung zur Abfallwirtschaftssatzung der Stadt Wuppertal für das Jahr 2005 vom 23. Dezember 2004 außer Kraft.

Ich bestätige, dass

- die Satzung ordnungsgemäß zustande gekommen ist,
- alle vor der öffentlichen Bekanntmachung zu beachtenden Vorschriften eingehalten worden sind und
- der Wortlaut der beiliegenden Satzungsausfertigung mit dem Ratsbeschluss übereinstimmt.

Die vorstehende Satzung, die der Rat der Stadt in seiner Sitzung am 19.12.2005 beschlossen hat, wird hiermit öffentlich bekannt gemacht.

#### Hinweis:

Eine Verletzung von Verfahrens- und Formvorschriften der Gemeindeordnung für das Land Nordrhein-Westfalen kann gem. § 7 Abs. 6 der Gemeindeordnung gegen die vorstehende Satzung nach Ablauf eines Jahres seit ihrer Verkündung nicht mehr geltend gemacht werden, es sei denn,

- a) eine vorgeschriebene Genehmigung fehlt oder ein vorgeschriebenes Anzeigeverfahren wurde nicht durchgeführt,
- b) die Satzung ist nicht ordnungsgemäß öffentlich bekannt gemacht worden,
- c) der Oberbürgermeister hat den Ratsbeschluss vorher beanstandet oder
- d) der Form- und Verfahrensmangel ist gegenüber der Stadt Wuppertal vorher gerügt und dabei die Tatsache bezeichnet worden, die den Mangel ergibt.

Wuppertal, den 22.12.2005

Gez.

Peter Jung  
Oberbürgermeister

**Erste Satzung zur Änderung der Satzung über die Erhebung einer Zweitwohnungssteuer in der Stadt Wuppertal vom 30.06.05  
vom: 22.12.2005**

Auf Grund der §§ 7 und 41 Abs. 1 Buchstabe f der Gemeindeordnung für das Land Nordrhein-Westfalen in der Fassung der Bekanntmachung vom 14. Juli 1994 (GV NRW.S. 666/SGV NRW 2023), zuletzt geändert durch Gesetz vom 16. November 2004 (GV NRW S. 644), und der §§ 1, 2, 3 und 20 Abs. 2 des Kommunalabgabengesetzes für das Land Nordrhein-Westfalen (KAG) vom 21. Oktober 1969 (GV. NRW. S. 712/SGV. NRW. 610), zuletzt geändert durch Gesetz vom 4. Mai 2004 (GV NRW S.228), hat der Rat der Stadt Wuppertal in seiner Sitzung am 19.12.2005 folgende Satzung beschlossen:

**I.**

Die Satzung über die Erhebung einer Zweitwohnungssteuer in der Stadt Wuppertal vom 30.06.2005 wird wie folgt geändert:

§ 3 Abs. 1 erhält folgende Fassung:

(1) Steuerpflichtig ist, wer im Stadtgebiet eine Zweitwohnung oder mehrere Wohnungen innehat. Inhaber/-in einer Zweitwohnung ist, dessen/deren melderechtliche Verhältnisse die Beurteilung als Zweitwohnung bewirken oder wer Inhaber/-in einer Zweitwohnung im Sinne von § 2 Abs. 2 c) ist. Ausgenommen von der Steuerpflicht sind Inhaber/-innen von Zweitwohnungen dann, wenn sich ihre Hauptwohnung nach § 16 Abs. 2 Satz 2 bis 4 Meldegesetz NRW bestimmt.

**II.**

Die Änderungssatzung tritt am 01.01.2006 in Kraft.

\_\_\_\_\_  
Ich bestätige, dass

- die Satzung ordnungsgemäß zustande gekommen ist,
- alle vor der öffentlichen Bekanntmachung zu beachtenden Vorschriften eingehalten worden sind und
- der Wortlaut der beiliegenden Satzungsausfertigung mit dem Ratsbeschluss übereinstimmt.

\_\_\_\_\_  
Die vorstehende Satzung, die der Rat der Stadt in seiner Sitzung am 19.12.2005 beschlossen hat, wird hiermit öffentlich bekannt gemacht.

Hinweis:

Eine Verletzung von Verfahrens- und Formvorschriften der Gemeindeordnung für das Land Nordrhein-Westfalen kann gem. § 7 Abs. 6 der Gemeindeordnung gegen die vorstehende Satzung nach Ablauf eines Jahres seit ihrer Verkündung nicht mehr geltend gemacht werden, es sei denn,

- a) eine vorgeschriebene Genehmigung fehlt oder ein vorgeschriebenes Anzeigeverfahren wurde nicht durchgeführt,
- b) die Satzung ist nicht ordnungsgemäß öffentlich bekannt gemacht worden,
- c) der Oberbürgermeister hat den Ratsbeschluss vorher beanstandet oder
- d) der Form- und Verfahrensmangel ist gegenüber der Stadt Wuppertal vorher gerügt und dabei die Tatsache bezeichnet worden, die den Mangel ergibt.

Wuppertal, den 22.12.2005

Gez.

Peter Jung  
Oberbürgermeister

Auf Grund der §§ 7 und 41 Abs. 1 Buchstabe f der Gemeindeordnung für das Land Nordrhein-Westfalen in der Fassung der Bekanntmachung vom 14. Juli 1994 (GV NRW.S. 666/SGV NRW 2023), zuletzt geändert durch Gesetz vom 16. November 2004 (GV NRW S. 644), und der §§ 1, 2, 3 und 20 Abs. 2 des Kommunalabgabengesetzes für das Land Nordrhein-Westfalen (KAG) vom 21. Oktober 1969 (GV. NRW. S. 712/SGV. NRW. 610), zuletzt geändert durch Gesetz vom 04. Mai 2004 (GV NRW S. 228), hat der Rat der Stadt Wuppertal in seiner Sitzung am 19.12.2005 folgende Satzung beschlossen:

## I.

Die Hundesteuersatzung der Stadt Wuppertal vom 15.12.2000 wird wie folgt geändert:

### § 2 Abs. 2 erhält folgende Fassung:

(2) Gefährliche Hunde (sog. Kampfhunde) im Sinne von Abs. 1 Buchstabe d) sind solche Hunde, bei denen nach ihrer besonderen Veranlagung, Erziehung und/oder Charaktereigenschaft die erhöhte Gefahr einer Verletzung von Personen besteht oder von denen eine Gefahr für die öffentliche Sicherheit ausgehen kann oder deren Gefährlichkeit im Einzelfall festgestellt worden ist.

Gefährliche Hunde im Sinne dieser Vorschrift sind jedenfalls

- a) die in § 3 Abs. 2 Hundegesetz für das Land Nordrhein-Westfalen vom 18.12.2002 (Landeshundegesetz) als gefährliche Hunde genannten Rassen (Pitbull Terrier, American Staffordshire Terrier, Staffordshire Bullterrier, Bullterrier),
- b) die nach § 10 Abs. 1 Landeshundegesetz für das Land Nordrhein-Westfalen vom 18.12.2002 genannten Rassen (Alano, American Bulldog, Bullmastiff, Mastiff, Mastino Espanol, Mastino Napoletano, Fila Brasileiro, Dogo Argentino, Rottweiler, Tosa Inu)

sowie deren Kreuzungen untereinander und mit anderen Hunden im Sinne des § 3 Abs. 2 Landeshundegesetz für das Land Nordrhein-Westfalen vom 18.12.2002,

c) Im Einzelfall gefährliche Hunde sind

1. Hunde, die mit dem Ziel einer gesteigerten Aggressivität ausgebildet, gezüchtet oder gekreuzt worden sind,
2. Hunde, mit denen eine Ausbildung zum Nachteil des Menschen, zum Schutzhund oder auf Zivilschärfe begonnen oder abgeschlossen worden ist,
3. Hunde, die einen Menschen gebissen haben, sofern dies nicht zur Verteidigung anlässlich einer strafbaren Handlung geschah,
4. Hunde, die einen Menschen in Gefahr drohender Weise angesprungen haben,
5. Hunde, die einen anderen Hund durch Biss verletzt haben, ohne selbst angegriffen worden zu sein, oder die einen anderen Hund trotz dessen erkennbarer artüblicher Unterwerfungsgestik gebissen haben,
6. Hunde, die gezeigt haben, dass sie unkontrolliert Wild, Vieh, Katzen oder andere Tiere hetzen, beißen oder reißen.

Die Feststellung der Gefährlichkeit nach Satz 1 erfolgt durch die zuständige Behörde nach Begutachtung durch den amtlichen Tierarzt und ist vom Hundehalter innerhalb von zwei Wochen nach Feststellung der Gefährlichkeit bei der Stadt Wuppertal (Ressort Finanzen – Abteilung Steueramt –) anzuzeigen.

### § 4 erhält folgende Fassung:

## § 4

### Allgemeine Steuerermäßigung

Für Hunde, die von Personen gehalten werden, die Grundsicherungsleistungen für Arbeitssuchende (ALG II ohne Zuschlag nach § 24 SGB II) oder Sozialgeld nach dem SGB II, Hilfe zum Lebensunterhalt oder Grundsicherungsleistungen nach dem 3. bzw. 4. Kapitel des SGB XII erhalten und von solchen Personen, die diesen einkommensmäßig gleichstehen, gehalten werden, wird die Steuer auf Antrag auf ein Viertel des

Steuersatzes gemäß § 2 ermäßigt, jedoch nur für einen Hund. Ermäßigung wird nicht gewährt für Hunde nach § 2 Abs. 2.

§ 9 Abs. 1 wird um Punkt 6. ergänzt:

6. als Hundehalter entgegen § 2 Abs. 2 c) die Feststellung der Gefährlichkeit nicht angezeigt.

## II.

Die Änderungssatzung tritt zum 01.01.2006 in Kraft.

---

Ich bestätige, dass

- die Satzung ordnungsgemäß zustande gekommen ist,
- alle vor der öffentlichen Bekanntmachung zu beachtenden Vorschriften eingehalten worden sind und
- der Wortlaut der beiliegenden Satzungsausfertigung mit dem Ratsbeschluss übereinstimmt.

---

Die vorstehende Satzung, die der Rat der Stadt in seiner Sitzung am 19.12.2005 beschlossen hat, wird hiermit öffentlich bekannt gemacht.

### Hinweis:

Eine Verletzung von Verfahrens- und Formvorschriften der Gemeindeordnung für das Land Nordrhein-Westfalen kann gem. § 7 Abs. 6 der Gemeindeordnung gegen die vorstehende Satzung nach Ablauf eines Jahres seit ihrer Verkündung nicht mehr geltend gemacht werden, es sei denn,

- a) eine vorgeschriebene Genehmigung fehlt oder ein vorgeschriebenes Anzeigeverfahren wurde nicht durchgeführt,
- b) die Satzung ist nicht ordnungsgemäß öffentlich bekannt gemacht worden,
- c) der Oberbürgermeister hat den Ratsbeschluss vorher beanstandet oder
- d) der Form- und Verfahrensmangel ist gegenüber der Stadt Wuppertal vorher gerügt und dabei die Tatsache bezeichnet worden, die den Mangel ergibt.

Wuppertal, den 22.12.2005

Gez.

Peter Jung  
Oberbürgermeister

**Erste Satzung zur Änderung der Satzung über die Erhebung der Vergnügungssteuer in der Stadt Wuppertal vom 30.03.2004 vom: 22.12.2005**

---

Auf Grund der §§ 7 und 41 Abs. 1 Buchstabe f der Gemeindeordnung für das Land Nordrhein-Westfalen in der Fassung der Bekanntmachung vom 14. Juli 1994 (GV NRW.S. 666/SGV NRW 2023), zuletzt geändert durch Gesetz vom 16. November 2004 (GV NRW S. 644), und der §§ 1, 2, 3 und 20 Abs. 2 des Kommunalabgabengesetzes für das Land Nordrhein-Westfalen (KAG) vom 21. Oktober 1969 (GV. NRW. S. 712/SGV. NRW. 610), zuletzt geändert durch Gesetz vom 4. Mai 2004 (GV NRW S.228), hat der Rat der Stadt Wuppertal in seiner Sitzung am 19.12.2005 folgende Satzung beschlossen:

**I.**

Die Satzung über die Erhebung der Vergnügungssteuer in der Stadt Wuppertal vom 30.03.2004 wird wie folgt geändert:

1. § 3 Abs. 2 Satz 1 entfällt.

2. § 4 (Steuermaßstäbe) Abs. 3 erhält folgende Fassung:

Das Halten von Apparaten ohne Gewinnmöglichkeit nach § 1 Nr. 4 wird nach der Anzahl der Apparate besteuert (§ 6 Abs.1).

3. in § 4 wird der Abs. 4 wie folgt eingefügt:

(4) Das Halten von Apparaten mit Gewinnmöglichkeit nach § 1 Nr. 4 wird nach der Gesamtsumme der von den Benutzern aufgewendeten Geldbeträge (Einwurf) besteuert (§ 6 Abs. 2).

4. § 6 erhält die folgende Fassung:

**§ 6**

**Steuersätze für Apparate nach § 1 Nr. 4**

(1) Die Steuer für das Halten von Apparaten nach §1 Nr.4 ohne Gewinnmöglichkeit wird nach ihrer Anzahl erhoben.

Die Steuer beträgt je Apparat und angefangenen Kalendermonat bei Aufstellung

- |  |           |
|--|-----------|
| 1. in Spielhallen oder ähnlichen Unternehmen (§ 1 Nr. 4 a) | 50,00 EUR |
| 2. in Gastwirtschaften und sonstigen Orten (§ 1 Nr. 4 b)   | 25,00 EUR |

(2) Die Steuer für das Halten von Apparaten nach § 1 Nr.4 mit Gewinnmöglichkeit wird nach dem Einwurf besteuert.

Die Steuer beträgt bei Aufstellung

- |  |            |
|--|------------|
| 1. in Spielhallen oder ähnlichen Unternehmen (§ 1 Nr. 4 a) | 5,0 v. H.  |
| höchstens  | 215,00 EUR |
| 2. in Gastwirtschaften und sonstigen Orten (§1 Nr. 4 b)    | 2,5 v. H.  |
| höchstens  | 50,00 EUR  |

(3) Besitzt ein Apparat mehrere Spieleinrichtungen, so gilt jede dieser Einrichtungen als ein Apparat. Apparate mit mehr als einer Spieleinrichtung sind solche, an denen gleichzeitig zwei oder mehr Spielvorgänge ausgelöst werden können.

(4) Tritt im Laufe eines Kalendermonats an die Stelle eines Apparates ein gleichartiger Apparat, so wird die Steuer für diesen Kalendermonat nur einmal erhoben.

(5) Vorübergehende Schließungen von Aufstellungsorten werden bei der Steuerfestsetzung nur dann berücksichtigt, wenn sich die Schließung mindestens über einen vollen Kalendermonat erstreckt. Das gleiche gilt für einzelne Apparate, die im Laufe des Kalendermonats stillgelegt werden.

(6) Der Halter hat die erstmalige Aufstellung eines Apparates sowie jede Änderung hinsichtlich Art und Anzahl der Apparate an einem Aufstellort bis zum 7.Werktag des folgenden Kalendermonats schriftlich anzuzeigen. Bei verspäteter Anzeige bezüglich der Entfernung eines Apparates gilt als Tag der Beendigung des Haltens der Tag des Anzeigeneingangs. Ein Apparatetausch im Sinne des Abs. 4 braucht nicht angezeigt zu werden.



(7) Bei Apparaten nach § 1 Nr. 4 mit Gewinnmöglichkeit hat der Halter für alle Kalendermonate der Jahre 2003 bis 2005 für bislang nicht erfolgte bzw. nicht bestandskräftige Steuerfestsetzungen bis zum **28.02.06** nachträglich eine Steuererklärung auf amtlichem Vordruck bei der Stadt Wuppertal (Ressort Finanzen – Abteilung Steueramt -) abzugeben. Der Einwurf ist für jeden einzelnen Apparat und Kalendermonat aufzuführen, die Zählwerkausdrucke sind beizufügen, und die Steuer ist unter Anwendung des Steuersatzes selbst zu berechnen. Soweit für diese Zeiträume keine Zählwerkausdrucke mehr vorliegen, sind die Spieleinsätze durch geeignete Unterlagen glaubhaft zu machen.

5. § 12 erhält die folgende Fassung:

## **§ 12 Steuerschätzung**

Verstößt ein Steuerschuldner gegen die Meldepflichten nach § 5 Abs. 2, § 6 Abs.6, § 6 Abs. 7, § 7 Abs. 2 oder § 8 Abs. 2 und sind infolgedessen die Besteuerungsgrundlagen nicht mit Sicherheit festzustellen, wird die Höhe der zu zahlenden Steuer geschätzt.

6. § 13 Abs. 1 (Ordnungswidrigkeiten) erhält die folgende Fassung:

(1) Ordnungswidrig im Sinne von § 20 Abs. 2 Buchstabe b) des Kommunalabgabengesetzes für das Land Nordrhein- Westfalen vom 21. Oktober 1969 in der jeweils geltenden Fassung, handelt, wer als Steuerschuldner vorsätzlich oder leichtfertig folgenden Vorschriften bzw. Verpflichtungen zuwider handelt:

1. § 5 Abs. 2: Erklärung des Spielumsatzes
2. § 6 Abs. 6 und 7: Verspätete Abgabe bzw. Nichtabgabe der Vergnügungssteuererklärung
3. § 7 Abs. 2: Angabe des Flächeninhalts des Veranstaltungsortes
4. § 8 Abs. 2: Erklärung der Roheinnahmen
5. § 9 Abs. 1: Anmeldung der Veranstaltung und umgehende Anzeige von steuererhöhenden Änderungen
6. § 9 Abs. 2: Anzeigen von Veränderungen

## **II.**

Diese Änderungssatzung tritt rückwirkend zum 01.01.2003 in Kraft.

Ich bestätige, dass

- die Satzung ordnungsgemäß zustande gekommen ist,
- alle vor der öffentlichen Bekanntmachung zu beachtenden Vorschriften eingehalten worden sind und
- der Wortlaut der beiliegenden Satzungsausfertigung mit dem Ratsbeschluss übereinstimmt.

Die vorstehende Satzung, die der Rat der Stadt in seiner Sitzung am 19.12.2005 beschlossen hat, wird hiermit öffentlich bekannt gemacht.

### Hinweis:

Eine Verletzung von Verfahrens- und Formvorschriften der Gemeindeordnung für das Land Nordrhein-Westfalen kann gem. § 7 Abs. 6 der Gemeindeordnung gegen die vorstehende Satzung nach Ablauf eines Jahres seit ihrer Verkündung nicht mehr geltend gemacht werden, es sei denn,

- a) eine vorgeschriebene Genehmigung fehlt oder ein vorgeschriebenes Anzeigeverfahren wurde nicht durchgeführt,
- b) die Satzung ist nicht ordnungsgemäß öffentlich bekannt gemacht worden,
- c) der Oberbürgermeister hat den Ratsbeschluss vorher beanstandet oder
- d) der Form- und Verfahrensmangel ist gegenüber der Stadt Wuppertal vorher gerügt und dabei die Tatsache bezeichnet worden, die den Mangel ergibt.

Wuppertal, den 22.12.2005

Gez.

Peter Jung  
Oberbürgermeister

## **Vergnügungssteuersatzung der Stadt Wuppertal vom: 22.12.2005**

---

Auf Grund der §§ 7 und 41 Abs. 1 Buchstabe f der Gemeindeordnung für das Land Nordrhein-Westfalen in der Fassung der Bekanntmachung vom 14. Juli 1994 (GV NRW.S. 666/SGV NRW 2023), zuletzt geändert durch Gesetz vom 16. November 2004 (GV NRW S. 644), und der §§ 1, 2, 3 und 20 Abs. 2 des Kommunalabgabengesetzes für das Land Nordrhein-Westfalen (KAG) vom 21. Oktober 1969 (GV. NRW. S. 712/SGV. NRW. 610), zuletzt geändert durch Gesetz vom 4. Mai 2004 (GV NRW S.228), hat der Rat der Stadt Wuppertal in seiner Sitzung am 19.12.2005 folgende Satzung beschlossen:

### **§ 1 Steuergegenstand**

Der Besteuerung unterliegen nachfolgende im Gebiet der Stadt Wuppertal veranstaltete Vergnügungen (Veranstaltungen) gewerblicher Art:

1. Striptease-Vorführungen und Darbietungen ähnlicher Art,
2. Vorführungen von pornographischen und ähnlichen Filmen oder Bildern, auch in Kabinen. Hierunter fallen insbesondere Veranstaltungen, die nach dem Jugendschutzgesetz in seiner jeweils gültigen Fassung nicht ohne Altersbeschränkung freigegeben sind,
3. Ausspielungen in Spielklubs, Spielkasinos und ähnlichen Einrichtungen,
4. das Halten von Spiel-, Musik-, Geschicklichkeits-, Unterhaltungs- oder ähnlichen Apparaten in
  - a) Spielhallen oder ähnlichen Unternehmen,
  - b) Gastwirtschaften, Beherbergungsbetrieben, Vereins-, Kantinen- oder ähnlichen Räumen sowie an anderen jedermann zugänglichen Orten.

### **§ 2 Steuerfreie Veranstaltungen**

Steuerfrei sind

1. Familienfeiern, Betriebsfeiern und nicht gewerbsmäßige Veranstaltungen von Vereinen,
2. Veranstaltungen von Gewerkschaften, politischen Parteien und Organisationen sowie von Religionsgemeinschaften des öffentlichen Rechts oder ihrer Organe,
3. Veranstaltungen, deren Ertrag ausschließlich und unmittelbar zu mildtätigen oder gemeinnützigen Zwecken verwendet wird, wenn der Zweck bei der Anmeldung nach § 10 angegeben worden ist und der verwendete Betrag mindestens die Höhe der Steuer erreicht,
4. das Halten von Apparaten nach § 1 Nr. 4 im Rahmen von Volksbelustigungen, Jahrmärkten, Kirmessen und ähnlichen Veranstaltungen.

### **§ 3 Steuerschuldner**

(1) Steuerschuldner/-in ist der/die Unternehmer/-in der Veranstaltung (Veranstalter). In den Fällen des § 1 Nr. 4 ist der/die Halter/-in der Apparate (Aufsteller) Veranstalter.

(2) Als Unternehmer/-in (Mitunternehmer/-in) der Veranstaltung gilt auch der/die Inhaber/-in der Räume oder Grundstücke, in oder auf denen die Veranstaltung stattfindet, wenn er/sie im Rahmen der Veranstaltung Speisen oder Getränke verkauft oder an den Einnahmen oder dem Ertrag aus der Veranstaltung beteiligt ist.

(3) Personen, die nebeneinander die Steuer schulden, sind Gesamtschuldner.

### **§ 4 Steuermaßstäbe**

(1) Die Steuer wird als Pauschsteuer erhoben.

(2) Die Durchführung von Veranstaltungen nach § 1 Nr. 1 – 3 wird nach der Größe des benutzten Raumes (§ 5), nach der Roheinnahme (§ 6) oder nach dem Spielumsatz (§ 7) besteuert.

(3) Das Halten von Apparaten nach § 1 Nr. 4 mit Gewinnmöglichkeit wird nach der Gesamtsumme der von den Benutzern/Benutzerinnen aufgewendeten Geldbeträge (Einwurf) (§ 8) erhoben. Das Halten von Apparaten ohne Gewinnmöglichkeit nach § 1 Nr. 4 wird nach der Anzahl der Apparate (§ 9) besteuert.

## **§ 5**

### **Nach der Größe des benutzten Raumes**

(1) Für die Veranstaltungen nach § 1 Nr. 1 ist die Pauschsteuer nach der Größe des benutzten Raumes zu erheben. Die Größe des Raumes berechnet sich nach dem Flächeninhalt der für die Veranstaltung und die Teilnehmer/-innen bestimmten Räume einschließlich des Schankraumes, aber ausschließlich der Küche, Toiletten und ähnlichen Nebenräumen. Entsprechendes gilt für Veranstaltungen im Freien.

(2) Die Angaben für die Berechnung des Flächeninhalts nach Abs. 1 hat der Veranstalter bis spätestens zum 7. Werktag des nachfolgenden Monats bei der Stadt Wuppertal (Ressort Finanzen - Abteilung Steueramt -) einzureichen.

(3) Die Pauschsteuer beträgt je Veranstaltungstag und angefangene zehn Quadratmeter Veranstaltungsfläche 1,00 EURO. Bei Veranstaltungen, die über 1 Uhr nachts hinausgehen, erhöht sich die Steuer für jede weitere angefangene Stunde um 25 v. H..  
Endet eine Veranstaltung erst am Folgetag, wird ein Veranstaltungstag für die Berechnung zugrunde gelegt. Bei Veranstaltungen, die mehrere Tage dauern, wird die Steuer für jeden angefangenen Tag besonders erhoben.

(4) Die Stadt Wuppertal (Ressort Finanzen - Abteilung Steueramt -) kann den Steuerbetrag mit dem Veranstalter vereinbaren, wenn die Ermittlung der Veranstaltungsfläche besonders schwierig ist.

## **§ 6**

### **Nach der Roheinnahme**

(1) Die Pauschsteuer ist für Veranstaltungen nach § 1 Nr. 2 nach der Roheinnahme zu berechnen. Der Steuersatz beträgt 25 v.H.. Als Roheinnahme gelten sämtliche dem Veranstalter von den Teilnehmern/Teilnehmerinnen zufließenden Entgelte.

Entgelt ist die gesamte Vergütung, die vor, während oder nach der Veranstaltung für die Teilnahme erhoben wird. Soweit in dem Entgelt Beträge für Speisen und Getränke oder sonstige Zugaben enthalten sind, bleiben sie bei der Steuerberechnung außer Ansatz.

(2) Die Roheinnahme ist der Stadt Wuppertal (Ressort Finanzen - Abteilung Steueramt -) spätestens 7 Werktage nach der Veranstaltung zu erklären. Bei regelmäßig wiederkehrenden Veranstaltungen sind die Erklärungen monatlich bis zum 7. Werktag des nachfolgenden Monats abzugeben.

(3) Die Stadt Wuppertal kann den Veranstalter von dem Einzelnachweis der Höhe der Roheinnahme befreien und den Steuerbetrag mit ihm vereinbaren, wenn dieser Nachweis im Einzelfall besonders schwierig ist.

## **§ 7**

### **Nach dem Spielumsatz**

(1) Für Spielclubs, Spielkasinos und ähnliche Einrichtungen nach § 1 Nr. 3 beträgt die Pauschsteuer 5 v.H. des Spielumsatzes einer Veranstaltung. Spielumsatz ist der Gesamtbetrag der eingesetzten Spielbeträge.

(2) Der Spielumsatz ist der Stadt Wuppertal (Ressort Finanzen - Abteilung Steueramt -) spätestens 7 Werktage nach der Veranstaltung zu erklären. Bei regelmäßig wiederkehrenden Veranstaltungen sind die Erklärungen monatlich bis zum 7. Werktag des nachfolgenden Monats abzugeben.

(3) Die Stadt Wuppertal (Ressort Finanzen - Abteilung Steueramt -) kann den Veranstalter von dem Einzelnachweis der Höhe des Spieleinsatzes befreien und den Steuerbetrag mit ihm vereinbaren, wenn dieser Nachweis im Einzelfall besonders schwierig ist.

## **§ 8 Nach dem Geldeinwurf**

(1) Die Steuer für das Halten von Apparaten nach § 1 Nr. 4 mit Gewinnmöglichkeit wird nach der Gesamtsumme der von den Benutzern/Benutzerinnen aufgewendeten Geldbeträge (Einwurf) erhoben.

(2) Die Steuer beträgt je Kalendermonat bei Aufstellung

- |  |           |
|--|-----------|
| 1. in Spielhallen oder ähnlichen Unternehmen (§ 1 Nr. 4 a) | 5,0 v. H. |
| 2. in Gastwirtschaften und sonstigen Orten (§ 1 Nr. 4 b)   | 2,5 v. H. |

## **§ 9 Nach Anzahl der Apparate**

(1) Die Pauschsteuer für das Halten von Apparaten nach § 1 Nr. 4 ohne Gewinnmöglichkeit wird nach ihrer Anzahl erhoben.

(2) Die Steuer beträgt je Apparat und angefangenen Kalendermonat bei Aufstellung

1. in Spielhallen oder ähnlichen Unternehmen (§1 Nr. 4 a) bei Apparaten ohne Gewinnmöglichkeit 50,00 EURO,
2. in Gastwirtschaften und sonstigen Orten (§ 1 Nr. 4 b) bei Apparaten ohne Gewinnmöglichkeit 25,00 EURO.

## **§ 10 Anmeldung von Veranstaltungen nach § 1 Nr. 1 - 3**

(1) Veranstaltungen nach § 1 Nrn. 1 - 3 sind spätestens zwei Wochen vor deren Beginn bei der Stadt Wuppertal (Ressort Finanzen - Abteilung Steueramt -) anzumelden. Bei unvorbereiteten und nicht vorherzusehenden Veranstaltungen ist die Anmeldung an dem auf die Veranstaltung folgenden Werktag nachzuholen. Veränderungen, die sich auf die Höhe der Steuer auswirken, sind umgehend anzuzeigen.

(2) Bei mehreren aufeinanderfolgenden Veranstaltungen ist eine einmalige Anmeldung ausreichend. Veränderungen sind rechtzeitig anzuzeigen.

(3) Die Stadt Wuppertal (Ressort Finanzen - Abteilung Steueramt -) ist berechtigt, eine Vorauszahlung in Höhe der voraussichtlichen Steuerschuld als Sicherheitsleistung zu verlangen.

## **§ 11 Steuererklärung für Apparate nach § 1 Nr. 4**

(1) Besitzt ein Apparat mehrere Spieleinrichtungen, so gilt jede dieser Einrichtungen als ein Apparat. Apparate mit mehr als einer Spieleinrichtung sind solche, an denen gleichzeitig zwei oder mehr Spielvorgänge ausgelöst werden können.

(2) Tritt im Laufe eines Kalendermonats an die Stelle eines Apparates ein gleichartiger Apparat, so wird die Steuer für diesen Kalendermonat nur einmal erhoben bzw. der Einwurf entsprechend addiert.

(3) Vorübergehende Schließungen von Aufstellungsorten werden bei der Steuerfestsetzung nur dann berücksichtigt, wenn sich die Schließung mindestens über einen vollen Kalendermonat erstreckt. Das gleiche gilt für einzelne Apparate, die im Laufe des Kalendermonats stillgelegt werden.

(4) Der/die Halter/-in hat die erstmalige Aufstellung eines Apparates sowie jede Änderung hinsichtlich Art und Anzahl der Apparate an einem Aufstellort bis zum 7. Werktag des folgenden Kalendermonats schriftlich anzuzeigen. Bei verspäteter Anzeige bezüglich der Entfernung eines Apparates gilt als Tag der Beendigung des Haltens der Tag des Anzeigeneingangs. Ein Apparatetausch im Sinne des Abs. 2 braucht nicht angezeigt zu werden.

(5) Bei Apparaten nach § 1 Nr. 4 mit Gewinnmöglichkeit hat der/die Halter/-in die Höhe der getätigten Geldeinwürfe für jeden Apparat und Kalendermonat auf amtlichem Vordruck zu erklären. Die Steuererklärung ist bis zum 15. des nachfolgenden Kalendermonates bei der Stadt Wuppertal (Ressort Finanzen – Abteilung Steueramt -) abzugeben, die Zählwerkausdrucke sind beizufügen und die Steuer unter Anwendung des Steuersatzes selbst zu berechnen.

## **§ 12 Beginn und Ende der Steuerpflicht**

(1) In den Fällen des § 1 Nr. 1 - 3 (Veranstaltungen) ist die Steuerpflicht mit Abschluss der Veranstaltung entstanden.

(2) In den Fällen des § 1 Nr. 4 (Apparate) entsteht die Steuerpflicht mit der Aufstellung und endet mit dessen Entfernung nach Maßgabe von § 11 Abs. 4.

## **§ 13 Festsetzung und Fälligkeit**

(1) Die Steuer für Veranstaltungen (§ 1 Nr. 1 - 3) wird 7 Werktage nach Bekanntgabe des Bescheides fällig.

(2) Bei regelmäßig wiederkehrenden Veranstaltungen ist die Stadt berechtigt, die Steuer für einzelne Kalendervierteljahre im Voraus festzusetzen. In diesen Fällen ist die Steuer für das jeweilige Kalendervierteljahr zum 15. Februar, 15. Mai, 15. August und 15. November zu entrichten. Die Steuer kann auf Antrag zu je einem Zwölftel des Jahresbetrages am 15. eines jeden Kalendermonats entrichtet werden.

(3) Finden ungeachtet von Abs. 2 mehrere Veranstaltungen in einem Monat oder einem Vierteljahr statt, so kann die Stadt im Einvernehmen mit dem Veranstalter diese Veranstaltungen zusammenfassen und die Steuer durch Bescheid festsetzen. Die Steuer wird dann in einer Summe 7 Werktage nach Bekanntgabe des Bescheides fällig.

(4) Die Steuer für Apparate ohne Gewinnmöglichkeit (§ 1 Nr. 4) kann für ein Kalenderjahr oder - wenn die Steuerpflicht erst während des Kalenderjahres beginnt - für den Rest des Jahres festgesetzt werden. Die Steuer, die für zurückliegende Zeiträume festgesetzt wird, ist innerhalb eines Monats nach Bekanntgabe des Steuerbescheides zu entrichten.

(5) Die Steuer für Apparate ohne Gewinnmöglichkeit (§ 1 Nr. 4) ist bis zum 10. eines jeden Monats für den laufenden Monat zu entrichten. Bis zur Bekanntgabe eines neuen Festsetzungsbescheides ist die Steuer über das Kalenderjahr hinaus zu den gleichen Fälligkeitsterminen unverändert weiter zu entrichten.

(6) Bei Apparaten nach § 1 Nr. 4 mit Gewinnmöglichkeit ist die nach § 11 Abs. 5 selbst errechnete Steuer bis zum 15. des nachfolgenden Kalendermonats an die Stadt zu entrichten. Die unbeanstandete Entgegennahme der Steueranmeldung nach § 11 Abs. 5 gilt als Steuerfestsetzung.

(7) Bei Apparaten nach § 1 Nr. 4 mit Gewinnmöglichkeit ist ein Steuerbescheid nur zu erteilen, wenn der/die Steuerschuldner/-in eine Steuererklärung nach § 11 Abs. 5 nicht abgibt oder die Steuerschuld abweichend von der Steuererklärung festzusetzen ist. Wird ein Steuerbescheid erteilt, ist die Steuer innerhalb von 14 Tagen nach Bekanntgabe des Steuerbescheides zu entrichten.

## **§ 14 Steuerschätzung und Mitwirkungspflichten**

(1) Verstößt ein Veranstalter oder ein/e Halter/-in eines Apparates gegen die Meldepflichten nach § 5 Abs. 2, § 6 Abs. 2, § 7 Abs. 2, § 10 Abs. 1 und 2, § 11 Abs. 4 oder § 11 Abs. 5 und sind infolgedessen die Besteuerungsgrundlagen nicht mit Sicherheit festzustellen, wird die Höhe der zu zahlenden Steuer geschätzt.

(2) Alle durch Apparate erzeugbaren oder von diesen vorgenommenen Aufzeichnungen (z. B. Druckprotokolle über den getätigten Geldeinwurf) sind aufbewahrungspflichtige Unterlagen im Sinne der Abgabenordnung.

(3) Der Veranstalter und der/die Eigentümer/-in, der/die Vermieter/-in, der/die Besitzer/-in oder der/die sonstige Inhaber/-in der benutzten Räume sind verpflichtet, Beauftragten der Stadt zur Feststellung von Steuertatbeständen oder zur Nachprüfung der Besteuerung unentgeltlich Zugang zu den Veranstaltungsräumen, auch während der Veranstaltung, zu gewähren.

(4) Der/die Steuerschuldner/-in und/oder die von ihm/ihr betrauten Personen hat/haben auf Verlangen des/der Beauftragten der Stadt Aufzeichnungen, Bücher, Geschäftspapiere, Druckprotokolle und andere Unterlagen in der Betriebsstätte bzw. in den Geschäftsräumen in der Stadt Wuppertal vorzulegen und Auskünfte zu erteilen. Die Unterlagen sind auf Verlangen der Stadt unverzüglich und vollständig bei der Stadt Wuppertal (Ressort Finanzen – Abteilung Steueramt -) vorzulegen.

## **§ 15 Ordnungswidrigkeiten**

(1) Ordnungswidrig im Sinne von § 20 Abs. 2 Buchstabe b) des Kommunalabgabengesetzes für das Land Nordrhein-Westfalen vom 21. Oktober 1969 in der jeweils gültigen Fassung handelt, wer als Veranstalter vor-  
sätzlich oder leichtfertig folgenden Vorschriften bzw. Verpflichtungen zuwiderhandelt:

1. § 5 Abs. 2: Angabe des Flächeninhalts des Veranstaltungsortes
2. § 6 Abs. 2: Erklärung der Roheinnahmen
3. § 7 Abs. 2: Erklärung des Spielumsatzes
4. § 10 Abs. 1: Anmeldung der Veranstaltung und umgehende Anzeige von steuererhöhenden Änderungen
5. § 10 Abs. 2: Anzeigen von Veränderungen
6. § 11 Abs. 4: Nichtmeldung eines neu aufgestellten Apparates nach § 1 Nr. 4
7. § 11 Abs. 5: Verspätete Abgabe bzw. Nichtabgabe der Vergnügungssteuererklärung

( 2 ) Ordnungswidrigkeiten können gemäß § 20 Abs. 3 des Kommunalabgabengesetzes für das Land Nordrhein - Westfalen (KAG) mit einer Geldbuße geahndet werden.

## **§ 16 Inkrafttreten**

Diese Vergnügungssteuersatzung der Stadt Wuppertal tritt am 1. Januar 2006 in Kraft. Gleichzeitig tritt die Satzung über die Erhebung der Vergnügungssteuer in der Stadt Wuppertal vom 30. März 2004 außer Kraft.

Ich bestätige, dass

- die Satzung ordnungsgemäß zustande gekommen ist,
- alle vor der öffentlichen Bekanntmachung zu beachtenden Vorschriften eingehalten worden sind und
- der Wortlaut der beiliegenden Satzungsausfertigung mit dem Ratsbeschluss übereinstimmt.

Die vorstehende Satzung, die der Rat der Stadt in seiner Sitzung am \_\_\_\_\_ beschlossen hat, wird hiermit öffentlich bekannt gemacht.

### Hinweis:

Eine Verletzung von Verfahrens- und Formvorschriften der Gemeindeordnung für das Land Nordrhein-Westfalen kann gem. § 7 Abs. 6 der Gemeindeordnung gegen die vorstehende Satzung nach Ablauf eines Jahres seit ihrer Verkündung nicht mehr geltend gemacht werden, es sei denn,

- a) eine vorgeschriebene Genehmigung fehlt oder ein vorgeschriebenes Anzeigeverfahren wurde nicht durchgeführt,
- b) die Satzung ist nicht ordnungsgemäß öffentlich bekannt gemacht worden,
- c) der Oberbürgermeister hat den Ratsbeschluss vorher beanstandet oder
- d) der Form- und Verfahrensmangel ist gegenüber der Stadt Wuppertal vorher gerügt und dabei die Tatsache bezeichnet worden, die den Mangel ergibt.

Wuppertal, den 22.12.2005

Gez.

Peter Jung  
Oberbürgermeister

# **Satzung über die Straßenreinigung und die Erhebung von Straßenreinigungs- und Winterdienstgebühren in der Stadt Wuppertal (Straßenreinigungs- und Gebührensatzung) vom: 22.12.2005**

---

Aufgrund der §§ 7, 41 der Gemeindeordnung für das Land Nordrhein-Westfalen in der Fassung der Bekanntmachung vom 14. Juli 1994 (GV NW S. 666/SGV NW 2023, zuletzt geändert durch Gesetz vom 16.11.2004 (GV NRW S. 644), der §§ 3, 4 des Gesetzes über die Reinigung öffentlicher Straßen - Straßenreinigungsgesetz NW vom 18. Dezember 1975 (GV NW S. 706/SGV NW 2061), zuletzt geändert durch Gesetz vom 5.4.2005 (GV NRW S. 274) und der §§ 4, 6 des Kommunalabgabengesetzes für das Land Nordrhein-Westfalen vom 21. Oktober 1969 (GV NW S. 712/SGV NW 610), zuletzt geändert durch Gesetz vom 03.05.2005 (GV. NRW. S. 498), hat der Rat der Stadt Wuppertal in seiner Sitzung am 19.12.2005 folgende Satzung beschlossen:

## **§ 1 Allgemeines**

(1) Die Stadt betreibt die Reinigung der dem öffentlichen Verkehr gewidmeten Straßen, Wege und Plätze (öffentliche Straßen) innerhalb der geschlossenen Ortslagen, bei Bundesstraßen, Landstraßen und Kreisstraßen jedoch nur der Ortsdurchfahrten, als öffentliche Einrichtung, soweit die Reinigung nicht nach § 2 den Grundstückseigentümern und Grundstückseigentümerinnen übertragen wird. Die Reinigungspflicht umfasst die Reinigung der Fahrbahnen und der Gehwege. Zur Fahrbahn gehören auch Radwege, Sicherheitsstreifen, Parkstreifen und Haltestellenbuchten; Gehwege sind selbständige Gehwege einschl. öffentlicher Treppen sowie alle Straßenteile, die erkennbar von der Fahrbahn abgesetzt sind und deren Benutzung durch Fußgänger und Fußgängerinnen vorgesehen oder geboten ist.

(2) Zur Reinigung gehört auch die Winterwartung. Diese umfasst insbesondere das Schneeräumen auf den Fahrbahnen und Gehwegen sowie das Bestreuen der Gehwege, Fußgängerüberwege und gefährlichen Stellen auf den Fahrbahnen bei Schnee- und Eisglätte. Zum Bestreuen dürfen in der Regel nur abstumpfende Stoffe verwendet werden. Der Einsatz von Streusalz oder anderen auftauenden Stoffen ist nur erlaubt, soweit es zur Verkehrssicherung

- a) in besonders begründeten witterungsbedingten Ausnahmefällen (z.B. Eisregen, Eisglätte) oder
  - b) an besonderen Gefahrenstellen (z.B. auf Treppen, Brücken, Fußgängerüberwegen, gefährlichen Steigungen)
- zwingend geboten ist.

## **§ 2 Übertragung der Reinigungspflicht auf die Grundstückseigentümer und Grundstückseigentümerinnen**

(1) Die Reinigung der im anliegenden Straßenreinigungsverzeichnis und der im anliegenden Winterdienstverzeichnis aufgeführten Straßen bzw. Straßenteile wird in dem in § 3, § 4 und § 5 festgelegten Umfang den Eigentümern bzw. den Eigentümerinnen der an sie angrenzenden und durch sie erschlossenen Grundstücke (Anlieger/innen) auferlegt. Sind die Grundstückseigentümer bzw. Grundstückseigentümerinnen beider Straßenseiten reinigungspflichtig, so erstreckt sich die Reinigung nur bis zur Straßenmitte. Das Straßenreinigungsverzeichnis und das Winterdienstverzeichnis sind Bestandteil dieser Satzung.

(2) Auf Antrag des/ der Reinigungspflichtigen kann ein Dritter durch schriftliche Erklärung gegenüber der Stadt mit deren Zustimmung die Reinigungspflicht an seiner bzw. ihrer Stelle übernehmen, wenn eine ausreichende Haftpflichtversicherung nachgewiesen wird; die Zustimmung ist jederzeit widerruflich und nur so lange wirksam, wie die Haftpflichtversicherung besteht.

(3) Ist das Grundstück mit einem Erbbaurecht belastet, so tritt an die Stelle des Eigentümers oder der Eigentümerin der/ die Erbbauberechtigte.

### § 3 Art und Umfang der Reinigungspflicht

(1) Die zu reinigenden Straßen sind in dem anliegenden Straßenreinigungsverzeichnis nach Reinigungsverpflichtungen und -häufigkeit in Reinigungsklassen und in dem anliegenden Winterdienstverzeichnis nach Leistungsprioritäten eingeteilt .

(2) Die Verpflichtung zur Straßenreinigung (ohne Winterdienst) und die Häufigkeit der Reinigungen werden wie folgt festgesetzt:

<b>Reinigungs-Klasse</b>	<b>Reinigungs-pflicht Fahrbahn:</b>	<b>Für Gehwege</b>	<b>Reinigungshäufig-keit Fahrbahn</b>	<b>Reinigungshäufig-keit Gehwege</b>
Z 1	Stadt	Stadt	10 x wöchentlich	10 x wöchentlich
A 1	Stadt	Stadt	5 x wöchentlich	5 x wöchentlich
A 2	Stadt	Stadt	2 x wöchentlich	1 x wöchentlich
A 3	Stadt	Stadt	1 x wöchentlich	1 x wöchentlich
B 1	Stadt	Anlieger Anliegerinnen	1 x wöchentlich	1 x wöchentlich
B 2	Stadt	Anlieger Anliegerinnen	2 x monatlich	2 x monatlich
C 1	Anlieger Anliegerinnen	Anlieger Anliegerinnen	1 x wöchentlich	1 x wöchentlich
C 2	Anlieger Anliegerinnen	Anlieger Anliegerinnen	2 x monatlich	2 x monatlich
D 1	–	Stadt	–	1 x wöchentlich
D 2	–	Stadt	–	2 x monatlich

Zur Reinigungsklasse C 2 gehören auch alle öffentlichen, aber namenlosen und daher im anliegenden Straßenverzeichnis nicht aufgeführten Straßen und Wege.

(3) Die Winterwartung der Gehwege obliegt mit Ausnahme der Reinigungsklassen D 1 und D 2 den Straßenanliegern bzw. den Straßenanliegerinnen.

(4) Die Winterwartung der Fahrbahnen obliegt in der Reinigungsklasse C den Anliegern und Anliegerinnen und in allen anderen Reinigungsklassen der Stadt.

### § 4 Reinigungsverpflichtung der Anlieger und Anliegerinnen

(1) Soweit die Reinigungsverpflichtung den Anliegern oder Anliegerinnen obliegt, sind die Fahrbahnen bzw. Gehwege einmal wöchentlich, in den Reinigungsklassen B 2 und C 2 einmal in der ersten und dritten Woche eines jeden Monats, jeweils in der Zeit von Freitag, 13.00 Uhr, bis Samstag 19.00 Uhr, zu reinigen. Belästigende Staubentwicklung ist zu vermeiden. Kehrlicht und sonstiger Unrat sind nach Beendigung der Säuberung unverzüglich zu entfernen.

(2) In Fußgängerstraßen und Straßen, bei denen keine Trennung von Fahrbahn und Gehweg vorhanden ist, (z.B. wohnumfeldverbesserte oder verkehrsberuhigte Bereiche), ist durch die Anlieger oder Anliegerinnen ein mindestens 1 Meter breiter Streifen für den Fußgängerverkehr gem. Abs. 1 zu reinigen

(3) Die nach anderen Rechtsvorschriften bestehende Verpflichtung des Verursachers oder der Verursacherin außergewöhnliche Verunreinigungen unverzüglich zu beseitigen, befreit den nach § 2 Verpflichteten oder die Verpflichtete nicht von seiner bzw. ihrer Reinigungspflicht.



## **§ 5**

### **Winterwartung durch die Anlieger und Anliegerinnen**

(1) Die Gehwege sind in einer für den Fußgängerverkehr erforderlichen Breite von Schnee freizuhalten. Bei Eis- und Schneeglätte sind die Gehwege sowie die für den Fußgängerverkehr notwendigen Übergänge und die gefährlichen Stellen auf den von den Anliegern und Anliegerinnen zu reinigenden Fahrbahnen (Reinigungsklasse C) gemäß § 1 Abs. 2 Sätze 3 und 4 zu bestreuen.

(2) In Fußgängerstraßen und Straßen, bei denen keine Trennung von Fahrbahn und Gehweg vorhanden ist, (z.B. wohnumfeldverbesserte oder verkehrsberuhigte Bereiche), ist durch die Anlieger oder Anliegerinnen ein mindestens 1 Meter breiter Streifen für den Fußgängerverkehr vom Schnee freizuhalten und zu bestreuen.

(3) An Haltestellen für öffentliche Verkehrsmittel und Schulbusse müssen die Gehwege so vom Schnee freigehalten und bei Glätte bestreut werden, dass ein gefahrloser Zu- und Abgang zu und von den Bussen des ÖPNV sowie zu ggf. vorhandenen Haltestelleneinrichtungen (Wartehäuschen) gewährleistet ist.

(4) Der Schnee ist auf dem an die Fahrbahn grenzenden Teil des Gehweges oder - wo dies nicht möglich ist - auf dem Fahrbahnrand so zu lagern, dass der Fahr- und Fußgängerverkehr hierdurch nicht mehr als unvermeidbar gefährdet oder behindert wird. Die Einläufe in Entwässerungsanlagen und die Hydranten sind von Eis und Schnee freizuhalten. Schnee und Eis von Grundstücken dürfen nicht auf den Gehweg und die Fahrbahn geschafft werden. Baumscheiben und begrünte Flächen dürfen nicht mit Salz bestreut, salzhaltiger Schnee darf auf ihnen nicht abgelagert werden.

(5) In der Zeit von 7.00 bis 20.00 Uhr gefallener Schnee und entstandene Glätte sind nach Beendigung des Schneefalls bzw. nach dem Entstehen der Glätte unverzüglich zu beseitigen. Nach 20.00 Uhr gefallener Schnee und entstandene Glätte sind am nächsten Morgen, werktags bis 7.00 Uhr, sonn- und feiertags bis 9.00 Uhr, zu beseitigen.

## **§ 6**

### **Benutzungsgebühren**

Die Stadt erhebt für die von ihr durchgeführte Reinigung und Winterwartung der öffentlichen Straßen und Wege Benutzungsgebühren nach § 6 Abs. 2 Kommunalabgabengesetz (KAG NRW) in Verbindung mit § 3 Straßenreinigungsgesetz (StrReinG NRW) Den Kostenanteil, der auf das allgemeine öffentliche Interesse an der Straßenreinigung bzw. Winterwartung sowie auf die Reinigung bzw. Winterwartung der Straßen oder Straßenteile entfällt, für die eine Gebührenpflicht nicht besteht, trägt die Stadt.

## **§ 7**

### **Gebührenmaßstäbe**

(1) Maßstab für die Benutzungsgebühr für die Straßenreinigung ohne Winterwartung (Straßenreinigungsgebühr) sind die Längen der der Erschließungsanlage (Erschließungsstraße) zugewandten Grundstücksseite, die Reinigungsklasse und die Verkehrsbedeutung der Straße.

(2) Maßstab für die Benutzungsgebühr für die Winterwartung (Winterdienstgebühr) sind die Längen der der Erschließungsanlage (Erschließungsstraße) zugewandten Grundstücksseite und die Zuordnung zu einer Leistungspriorität.

(3) Zugewandte Grundstücksseiten sind diejenigen Abschnitte der Grundstücksbegrenzungslinie, die mit der Straßengrenze gleich, parallel oder in einem Winkel von weniger als 45 Grad verlaufen. Hat ein Grundstück zu einer das Grundstück erschließenden Straße keine zugewandte Grundstücksseite, so gilt die Quadratwurzel aus der Grundstücksfläche als zugewandte Grundstücksseite.

(4) Wird ein Grundstück von mehreren zu reinigenden Straßen (Erschließungsanlagen) erschlossen, so werden die Grundstücksseiten an den Straßen zugrunde gelegt, durch die eine wirtschaftliche oder verkehrliche Nutzung des Grundstücks möglich ist. Wird ein Grundstück durch eine Straße (Erschließungsanlage) von mehreren Seiten her erschlossen, so wird nur die längste, bei gleichlangen Seiten nur eine Seite zugrunde gelegt. Bei abgeschrägten oder abgerundeten Grundstücksgrenzen wird die gerade Verlängerung der Grundstücksgrenzen bis zu ihrem Schnittpunkt zugrunde gelegt.

(5) Bei der Feststellung der Grundstücksseite nach den Absätzen 1 und 2 werden Bruchteile eines Meters auf volle Meter abgerundet.

(6) Wird ein nicht an eine zu reinigende Straße grenzendes Grundstück durch mehrere Straßen erschlossen, so ist die der Straße, der das Grundstück bauordnungsrechtlich zugeordnet ist (Hausnummer), zugewandte Grundstücksseite für die Gebührenberechnung maßgeblich. Besteht eine solche Zuordnung nicht, ist die der nächstliegenden Straße zugewandte Grundstücksseite der Gebührenberechnung zugrunde zu legen.

(6) Für Garagengrundstücke und Einstellplätze, die nicht an eine zu reinigende Straße grenzen, gilt eine Seitenlänge von einheitlich 3 m je Garage oder Einstellplatz als Grundlage für die Gebührenberechnung.

## **§ 8 Gebührensätze**

Die Benutzungsgebühren für die Straßenreinigung ohne Winterwartung (Straßenreinigungsgebühren)

betragen jährlich je Meter Grundstücksseite:

1.	Reinigungsstufe Z 1	64,79 €
2.	Reinigungsstufe A 1	32,39 €
3.	Reinigungsstufe A 2	9,72 €
4.	Reinigungsstufe A 3	6,48 €
5.	Reinigungsstufe B 1	3,24 €
6.	Reinigungsstufe B 2	1,52 €
7.	Reinigungsstufe D 1	3,24 €
8.	Reinigungsstufe D 2	1,52 €

Wird das Grundstück durch eine Straße erschlossen, die überwiegend dem inner- oder überörtlichen Verkehr (=V) dient, so betragen die Benutzungsgebühren

9.	Reinigungsstufe Z 1 V	55,07 €
10.	Reinigungsstufe A 1 V	27,53 €
11.	Reinigungsstufe A 2 V	7,77 €
12.	Reinigungsstufe A 3 V	5,51 €
13.	Reinigungsstufe B 1 V	2,27 €
14.	Reinigungsstufe B 2 V	1,07 €

Die Benutzungsgebühren für die Winterwartung (Winterdienstgebühren) betragen jährlich je Meter Grundstücksseite:

15.	Leistungspriorität 1	1,27 €
16.	Leistungspriorität 2	0,99 €

## **§ 9 Gebührenpflichtige**

(1) Gebührenpflichtig sind die Eigentümer und Eigentümerinnen erschlossener Grundstücke. Eigentümer bzw. Eigentümerin ist die Person, die im Grundbuch eingetragen ist. Ist das Grundstück mit einem Erbbaurecht

belastet, so tritt an die Stelle des Eigentümers oder der Eigentümerin der/die Erbbauberechtigte. Mehrere Gebührenpflichtige sind Gesamtschuldner .

(2) Bei Wohnungs-, Teil- und Miteigentum werden bei der Veranlagung für das gesamte Grundstück der entsprechende Gebührenmaßstab (§ 7) und die Gebührensätze ( § 8 ) zugrunde gelegt. Der Heranziehungsbescheid wird dem nach dem Wohnungseigentumsgesetz bestellten Verwalter oder der Verwalterin bekannt gegeben. Ist kein Verwalter oder keine Verwalterin bestellt, wird der Leistungsbescheid einem Gebührenpflichtigen oder einer Gebührenpflichtigen als Gesamtschuldner (Abs. 1) bekannt gegeben.

(3) Erfolgt ein Wechsel im Eigentum, so ist mit Beginn des auf den Wechsel folgenden Monats der Rechtsnachfolger oder die Rechtsnachfolgerin gebührenpflichtig. Soweit der Wechsel im Eigentum nicht durch Erbfall bedingt ist, gilt als Tag des Wechsels der Tag der Eintragung im Grundbuch. Überzahlungen der früheren Gebührenpflichtigen werden diesen erstattet.

(4) Die Gebührenpflichtigen haben alle für die Errechnung der Gebühren erforderlichen Auskünfte zu erteilen und zu dulden, dass Beauftragte der Stadt das Grundstück betreten, um die Bemessungsgrundlagen festzustellen oder zu überprüfen.

## **§ 10 Entstehung, Änderung und Fälligkeit der Gebühr**

(1) Die Gebührenpflicht für die Straßenreinigungsgebühr entsteht mit dem Ersten des Monats, der auf den Beginn der regelmäßigen Reinigung der Straße folgt. Sie erlischt mit Ablauf des Monats, in dem die regelmäßige Reinigung eingestellt wird. Die Gebührenpflicht für die Winterdienstgebühr entsteht durch Aufnahme der Straße in das Winterdienstverzeichnis. Sie erlischt durch Aufhebung der Winterwartung durch Festlegung im Winterdienstverzeichnis. Entsprechendes gilt bei einer Änderung der Eingruppierung in Reinigungsklassen oder Leistungsprioritäten.

(2) Gebührenpflichtige werden für jedes Kalenderjahr (Veranlagungszeitraum) zu den Gebühren veranlagt. Die veranlagten Gebühren sind zu den für die Grundsteuer gesetzlich vorgeschriebenen Zahlungsterminen zu entrichten. Gebührennachforderungen werden einen Monat nach Bekanntgabe des Nachforderungsbescheides fällig. Bei Entstehung oder Ende der Gebührenpflicht im Laufe eines Kalenderjahres wird die Gebühr für den entsprechenden Teil dieses Kalenderjahres veranlagt.

(3) Bei vorübergehenden Unterbrechungen, Einschränkungen oder Verspätungen der Straßenreinigung und/oder der Winterwartung infolge von Witterungs- oder Verkehrseinflüssen, Betriebsstörungen, Streiks, betriebsnotwendigen anderen Arbeiten und aufgrund gesetzlicher Bestimmungen oder behördlicher Verfügungen besteht kein Anspruch auf Gebührenminderung oder Schadenersatz. Gleiches gilt, wenn aufgrund der Witterungsverhältnisse keine Winterwartung erfolgt.

## **§ 11 Ordnungswidrigkeiten**

Ordnungswidrig handelt, wer seiner Reinigungs- und/oder Winterwartungspflicht gemäß §§ 2, 3, 4 und 5 nicht nachkommt. Die Ordnungswidrigkeit kann mit einer Geldbuße bis zu 1.000,00 Euro geahndet werden.

## **§ 12 Inkrafttreten**

Diese Satzung tritt am 01. Januar 2006 in Kraft. Gleichzeitig tritt die Satzung über die Straßenreinigung und die Erhebung von Straßenreinigungsgebühren in der Stadt Wuppertal (Straßenreinigungs- und Gebührensatzung) vom 16.01.1997 in der Fassung der siebten Änderungssatzung vom 23.12.2004 außer Kraft.

## Straßenreinigungsverzeichnis

Name:	Reinigungs-klasse	Name:	Reinigungs-klasse	Name:	Reinigungs-klasse
ACHENBACHSTR gewidmeter Straßenteil	C2	ALHAUSSTR	B1	AM CLEEFCHEN	B2
ACHTERBERGWEG	C1	ALLENSTEINER STR v. Hermannstr.		AM CLEEFKOTHEN	B2
ACKERSTR	A3	B. Königsberger Str.	A3V	AM CLEF	A3
ADALBERT-STIFTER- WEG Siedlung	B1	v. Königsberger Str. b. Tilsiter Str.	A3	AM DAUSENDBUSCH	B2
ADAMSBUSCH gewidmeter Straßenteil	C2	Reststrecke	B2	AM DECKERSHÄUSCHEN b. Am Hundsbusch	B1
ADERSSTR v. Ronsdorfer Str. b. Vereinsstr. Reststrecke	A3V A3	ALSENSTR	A3V	Reststrecke einschl. Zufahrt nach Nr. 75	C2
ADLERSTR	A3	ALTE DORFSTR	A3	AM DIEK	A3V
ADOLF-RÖDER- GASSE	Z1	ALTE FREIHEIT	Z1	AM DÖNBERG b. Schule, ohne Nr. 33 - 41	B1
ADOLF-VORWERK- STR ohne Privatstr.	B1	ALTE ROTTSIEPER STR	B1	AM DORNLOH	B2
ADOLFSTR	A3	ALTE SCHMIEDE	C2	AM DORPWEIHER	B2
AGNES-MIEGEL-STR	B1	ALTE STR	A3	AM ECKBUSCH bis Nr. 71 einschl. Sackgasse Reststrecke	B1 C1
AHORNSTR	A3	ALTENBERGER STR	A3	AM ECKSTEIN v. Wittener Str. b. Hannoverstr. v. Hannoverstr.	B1 D2
AHRSTR bis Nr. 11 Reststrecke	B1 C1	ALTER LENNEPER WEG	B2	b. Bramdelle	
AKAZIENSTR b. Haus Nr. 6 Reststrecke	A3 C1	ALTER MARKT einschl. Tunnel	Z1	AM EHRENMAL	A3
ALARICHSTR	A3	ALTER TRIEBEL	B2	AM EICKHOF	C2
ALBENSTR	C2	AM ACKER	B2	AM ELEND	C2
ALBERT-EINSTEIN- STR	B1	AM ADAMSHAEUSCHEN	C2	AM ELISABETHHEIM bis Nr. 133	B1V
ALBERT-MOLINEUS- STR	A3	AM ANGER	B2	AM ELISABETHHEIM Stichstr. Z. Nr. 22- 331	C2
ALBERT- SCHWEITZER-STR ohne Zufahrt zu Nr. 5 - 11a	B1	AM ARRENBURG	C2	AM ENGELNBERG	A3
ALBERTSTR	A3	AM BERGHANG	C2	AM ESKESBERG	
ALBRECHTSTR	A3	AM BILTEN	B2	v. Otto-Hausmann-Ring b.	B2
ALEMANNENSTR	A3	AM BREDTCHEN v. Hainstr. b. Nr. 78 ohne Fußweg	B2	Tennishalle	
ALEXANDERSTR	A1	AM BRITTEN	C1	Reststrecke	C2
ALFRED-NOBEL-STR	B1	AM BRÖGEL ohne Sackgasse Sackgasse	A3 C1	AM FLÖTHEN	C2
ALFREDSTR ohne Sackgasse	A3	AM BRUCHER HÄUSCHEN	B2	AM FORSTHOF	B1
Sackgasse Nr. 15 - 19	C1	AM BUCHENLOH	C2	AM FREUDENBERG ohne Sackgassen	A3V
		AM BURGHOLZ	B1	Sackgassen	B1
		AM BUSCHHÄUSCHEN ohne priv. Seitenwege	A3	AM FRIEDENSHAIN	C2
		Reststrecke (27 - 39 u. 43)	C1		

## Straßenreinigungsverzeichnis

Name:	Reinigungs-klasse	Name:	Reinigungs-klasse	Name:	Reinigungs-klasse
AM GELBEN SPRUNG	C2	AM KOHLENMEILER	B2	AM SONNENBRUNNEN	A3
		bis einschl. Wendehämmer bei Nr.33 und 186 ohne Stichstr.			
AM GRÜNEN STREIFEN	C2	Reststrecke	C2	AM SONNENSCHIEIN	B1
AM HACKLAND	C2	Nr. 12 - 42		Sackgassen	C1
AM HAG	B2	AM KRAFTWERK	B1	AM STADTBAHNHOF	A3V
AM HALBEN BERG	C2	AM KRIEGERMAL	B2	AM STALL	B2
AM HAMMERKLOTH	B2	AM KRÜPPERSHAUS	B2	AM TESCHER BUSCH	B2
AM HANDWEISER	B2	AM LANGENSIEPEN	B2	AM THURN	A3
AM HECKENDORN	B2	AM LOHSIEPEN	B2	AM TIMPEN	A3
AM HECKWEIHER	A3	AM MARKT	A1	AM TODTENBERG	C1
AM HEDTBERG	C2	AM MIRKER BACH	A3	AMUELLENBERG	B1
AM HEIDCHEN	C2	AM NORDPARK	B2	AM UNTERBARMER FRIEDHOF	A3V
AM HEYNNENBERG	B1	AM OBERGRABEN	C2	AM UNTERGRABEN b. Am Obergraben	B2
AM HITZHAUS	B2	AM OBERST	B2	Reststrecke	C2
AM HOCHSITZ	B2	AM OPPHOF	B1	AM WALDE	B2
AM HÖFCHEN	B2	AM OSTERHOLZ	B2	AM WALDSAUM	B2
AM HOFE	B1	AM PANNESBUSCH	B2	AM WALDSCHLÖSSCHEN	A3V
AM HOHLENSCHIEDT Siedlung	C2	AM PFAFFENHAUS	C2	AM WASSERLAUF	C2
AM HUETTER BUSCH	B1	AM RAUKAMP	B1	AM WASSERTURM	B2
AM HUFEBEISEN	B2	AM RINGELBUSCH	B1	AM WEBERSLOH	C2
AM HUNDSBUSCH bis Nr. 9	B1	AM RINGOFEN	C1	AM WERLOH	B2
Reststrecke	C2	AM ROHM bis einschl. Nr.105 ohne Stichstr.	B2	AM WESTERBUSCH bis Nr. 41 / 42	B2
AM JACOBSBERG	B2V	Stichstraße	C2	Reststrecke	C2
AM JAGDHAUS v. Nevigeser Str. b. Birkenhöhe	B1	AM SANDHOLZ	B2	AM WICHELHAUSBERG	A3
v. Birkenhöhe	B2	AM SAUERHOLZ	C2	AM WOLFSHAHN	C2
b. Wildsteig		AM SCHLIEPERSHÄUSCHEN	B2	AM WUNDERBAU	A3V
Sackgasse Nr. 134 - 138	C2	AM SCHNAPSSTÜBER	B2	AM WUPPERSTOLLEN v. Am Kriegermal b. Freiw. Feuerwehr	B2
AM KALKOFEN	B1	AM SIEPKEN bis Nr. 17 / 20	B2	Reststrecke bis Kurvenstr.	C2
AM KASINOGARTEN	A3	Reststrecke ( Sackgassen )	C2	AM ZUCKERLOCH ohne Verbindungswege	B2
AM KIESBERG	B1	AM SONNENBLICK bis Nr. 22 / 23	B2	Verbindungswege z. Friedhof und z. Zedernweg	C2
AM KNÖCHEL	B1	Reststrecke	C2		
AM KÖHLER	B2				

## Straßenreinigungsverzeichnis

Name:	Reinigungs-klasse	Name:	Reinigungs-klasse	Name:	Reinigungs-klasse
AMALIENSTR	A3	ASCHEWEG v. In der Krim b. Lüttringhauser Str.	A3	BAHNSTR v. Kaiserplatz b. Bahnhof Vohwinkel	A1V
AMBOSSSTR	B1	ohne (Grünanlagen)		v. Bahnhof Vohwinkel b. einschl. Nr.139	A3V
AMPFERWEG	C2	ASCHEWEG v. In der Krim b. Kniprodestr.	D1	v. Nr. 221	B1V
AMSELSTR o. Nr. 23	A3	ASKANIERSTR	C2	b. Wiedener Kreuz	
Reststrecke (Nr. 23)	C1	ASTERSTR	B2	Sackgasse 127a-f	C1
AMUNDSENWEG	B2	ASTILBENSTR	B1	BALDURSTR	B1
AN DEN FRIEDHÖFEN	B1	AUE	A1	BANDSTR	A3
AN DER BERGBAHN	A3	AUER SCHULSTR	A1	BANDWIRKERSTR	B1
AN DER BLUTFINKE	B1V	AUF DEM BRAHM ohne Nr. 57b	B2	BANKSTR	A1
AN DER BÜCK	B2	Reststrecke (Nr. 57b)	C2	BARBARASTR ohne Sackgasse	B1
AN DER CLEFBRUECKE	Z1	AUF DEM SCHEIDT	B2	Reststrecke	C2
AN DER GRENZE	B2	AUF DEM STEIN	B2	BARBAROSSASTR bis Nr. 47	A3
AN DER HUETTE	D2	AUF DER BLEICHE	A3	Reststrecke	C1
AN DER KIRCHE gewidmeter Straßenteil	C2	AUF DER EGGE	B2	BARMER STR	A3
AN DER LEHMBECK	C2	AUF DER HÖHE einschl. Wendeplatz	B1	BARTHOLOMAEUSSTR R	A3
AN DER PIEP	B2	AUF DER KANTE ohne Privatstr.	B2	BAUMEISTERSTR	A3
ANDREAS-HOFER- STR	B1	AUF DER NÜLL	C2	BAUMHOF	A3
ANEMONENSTR	B1	AUFM KAMPE (ohne Nr. 1 - 17)	B2	BAUMSTR	A3
ANHALTER STR	B1	Reststrecke (1 - 17)	C2	BAUVEREINSTR b. Nr. 5	B1
ANILINSTR	A3	AUG-MITTELSTEN- SCHEID-STR	A3	Reststecken	C2
ANNABERGSTR	A3	AUGUST-BEBEL-STR	A3	BAYREUTHER STR	A3
ANNENSTR	B1	AUGUST-JUNG-WEG v. In den Birken b. Nr. 51 einschl. Sackgasse	B2	BECKACKER SCHULSTR v. Wittener Str. b. Samoastr	A3
APPELLSTR	A3	AUGUSTASTR	A3	v. Wittener Str.	C1
APRATHER WEG b. Nr. 18	B1	AUGUSTSTR	A3	b. Eisenbahn	
ARIOVISTSTR	C2	AUSBLICK v. Nevigeser Str. b. Nr. 129	B2	BECKMANNSHOF v. Mühlenweg b. Große Flurstr.	A1V
ARMIN-T-WEGNER- PLATZ	Z1	Reststrecke	C2	Reststrecke	A1
ARMINIUSSTR	A3	BACHSTR	A1V	BEETHOVENSTR	B1
ARNDTSTR	A3	BADISCHE STR	A3V	BELLE-ALLIANCE- STR	A3
ARNOLDSTR	A3	BÄRENSTR	C1	BEMBERGSTR	A1
ARRENBERGER STR	A3	BAHNHOFSTR	A2V	BENDAHLER STR v. Friedrich-Engels-Allee b. Hesselberg	A3V
				v. Hesselberg	B1
				b. Schwanstr.	
				v. Schwanstr.	C1
				b. Ende	

## Straßenreinigungsverzeichnis

Name:	Reinigungs-klasse	Name:	Reinigungs-klasse	Name:	Reinigungs-klasse
BENNINGSENSTR	B1	BLAFFERTSBERG	B2	BRÄNDSTRÖMSTR	A2V
BENRATHER STR bis Großmarkt	B1	BLANKSTR	A3V	BRAHMSSTR	B1
BENZSTR	A3	BLEICHERSTR	A1V	BRAMDELLE v. Löhrlen b. Windhukstr. einschl. Sackgasse Reststrecke	B1  C2
BERG-MARK-STR	A3	BLOMBACHSTR	B1	BRANDENBURGSTR	B1
BERGFRIEDEN b. Nr. 26/27 ohne Nr. 12- 20	B2	BLUECHERSTR	A3	BRAUNSCHWEIGSTR	B2
v. Nr. 12-20 u. Reststrecke	C2	BLUMENSTR	A3	BRAUSENWERATHER GASSE	C2
BERGHAUSER STR ohne Nr. 32a - 36a	B1V	BOCHUMER STR	B2	BREDDE	A2
v. Nr. 32a - 36a	C1	BOCKMÜHLBERG	B2	BREDTER STR	B1
BERGISCHER RING	B1	BOCKMÜHLE	A3V	BREITE STR v. Holthäuser Str. b. Marktstr. Reststrecke	A3  B1
BERGLEHNE	B2	BOCKSLEDDE	A3	BREMER STR einschl. Stichstr.	B1
BERGSTR	A3	BODELSCHWINGHWE G	B2	BREMKAMP	B2
BERLINER PLATZ einschl. Busbahnhof	A1	BÖCKLINSTR	B2	BRESLAUER STR	B1
BERLINER STR	A1V	BOEDDINGHAUSSTR	B1	BREUERWEG	C2
BERNHARD- LETTERHAUS-STR	A1	BÖHLER WEG v. Oberbergische Str. b. Bergfrieden	B2	BRIEFSTR	A3
BEULE einschl. Stichstr. Nr. 48	B2	v. Bergfrieden	C1	BRILLER HOEHE b. Haus Nr. 24	A3
BEYENBURGER FREIHEIT	B1	BÖKENBUSCH	B1	Reststrecke	C1
BEYENBURGER FURT v. Nr. 12 bis 24	B2	BOELCKESTR	C1	BRILLER STR v. Robert-Daum-Platz b. Luisenstr.	A1V
Reststrecke	C2	BOETTINGERWEG b. Stadion-Kurve Reststrecke	C1	v. Luisenstr.	A2V
BEYERÖHDE v. Ehrenberger Str.	B2	BOGENSTR	A3	b. Nevigeser Str.	
b. Nr. 65		BOLTENBERGSTR b. Nr. 34	B1	BROMBERGER STR	A3
und		BONNENFELDER STR	C2	BRUCH	C2
v. Thüringer Str.		BORKUMER STR	A3	BRUCHER STR	A3
b. Gibichostr.		BORNBERG	B1	v. Kaiserstr.	
Reststrecken	C1	BORNER STR	B1	b. Westring	
BIES	C2	BORNSCHEUERSTR	B1	v. Westring	
BILDHAUERSTR	A3	BORSIGSTR	A3	b. Ehrenhainstr.	
BILLROTHSTR	A3	BOSCHSTR	A3	v. Westring	B1
BINSENWEG	C2	BOUTERWEKSTR einschl. Stichstr.	B1	b. Ehrenhainstr.	
BIRENEICHEN	A3	Zufahrt zu Nr. 20/22	C1	BRUCKNERWEG	B*
BIRKENFELDER STR	B2	BOXBERGSTR v. Anemonenstr. b. Stiegsfeld Restrecke	B1  C1	von Schubertstr. bis Privat	
BIRKENHÖHE	B1	BOZENER STR	A3	BRÜDERSTR	A3
BISMARCKSTR	A3				
BISSINGSTR	A3				

## Straßenreinigungsverzeichnis

Name:	Reinigungs-klasse	Name:	Reinigungs-klasse	Name:	Reinigungs-klasse
BRÜNINGSTR	A3	CARONSTR	B1	DAMMSTR	A3
BRUNHILDENSTR	B1	CAUBSTR	B1	DANIEL-SCHÜRMANN-WEG	B2
BRUNNENSTR	A3	CELLER STR	B1	DANZIGER STR	B1
BUCHENHOFENER STR v. Hammersteiner Allee b. Florian-Geyer-Str.	A3	CHAMISSOSTR v. Nr. 27 bis Nr. 57/58		DASNÖCKEL einschl. Stichstraßen	A3
Reststrecke	C2		B2	DELLBUSCH	B1
BUCHENKOPF	B2	Reststrecke (Nr. 29 bis Nr. 69)	C2	DERKEN	B1
BUCHENRING	B2	CHARLOTTENSTR einschl. Sackgasse bis Nr. 87	A3	DESSAUER STR	A3V
BUCHENSTR	A3	Reststrecke	C1	DETMOLDER STR	B1
BÜLOWSTR v. Regentenstr. b. Schwelmer Str. Reststrecke	B1  C1	CHLODWIGSTR	A3	DEUTSCHER RING v. Varresbecker Str. b. Giebel Reststrecke	A3V  B1V
BÜRGERALLEE	B2	CHRISTBUSCH Zwischen Hesselberg und Am Unterbarmer Friedhof	B1V	DEWEERTHSTR	A3
BUNDESALLEE	A1V	Reststrecke	B1	DICKESTR	B1
BUNDESHÖHE b. Nr. 7 Reststrecke	B2  C2	CLARENBACHSTR	A3	DICKMANNSTR	A3
BUNTENBECK v. Bahnstr. b. Buntenbecker Weg	C2	CLAUDIUSWEG	B2	v. Zeughausstr. b. Haus Nr. 49 / 50	
BURGSTR	Z1	CLAUSENHOF	C2	v. Haus Nr. 49 / 50	B1
BURGUNDERSTR	B1	CLAUSENSTR	B1	b. Obere Lichtenplatzer Str. Sackgasse	C1
BUSCHENBURG	B1	CLAUSEWITZSTR	A3V	DIECKERHOFFSTR	B1
BUSCHERHOFER STR	B2	COLLENBUSCHSTR	A3	DIENSTAGSTR	C2
BUSCHLAND v. Oberbergische Str. b. Nr. 30	B2	CONCORDIENSTR	Z1	DIESELSTR	B1
<b>BUSCHLAND z.d. Hausnr. 2-16</b>	<b>C2</b>	CORDULASTR	B1	DIESTERWEGSTR	A3
Reststrecke	C2	CORNELIUSSTR	A3	DIETRICH-BONHOEFFER-WEG v. Rudolfstr. b. Nr. 45 Reststrecke	B2  C2
BUSCHSTR	C2	CRANACHWEG	C2	DISTELBECK v. Vereinsstr. b. Ronsdorfer Str. Reststrecke	A3V  A3
BUSSARDWEG	B1	CRECELIUSSTR	B1	DÖNBERGER STR	B1V
CÄCILIENSTR	A3	CRONENBERGER STR ohne Sackgassen	A2V	DÖPPERSBERG v. Nr. 36 bis Ende DÖPPERSBERG BUSBAHNHOF DÖRINGSTR	A1V Z1 B1
CALVINSTR	Z1	Sackgasse Nr. 254a - 254c	C1		
CARL-SCHURZ-STR.	A3	Restliche Sackgassen	B2		
CARNAPER STR v. Rödiger Str. b. Steinweg v. Steinweg b. Hatzfelder Str.	A3  A2V	CRONENFELDER STR	B1		
		DACHSSTR	A3		
		DAHLER BERG	B1		
		DAHLER STR	A3V		
		DAHLIENWEG	B2		



## Straßenreinigungsverzeichnis

Name:	Reinigungs-klasse	Name:	Reinigungs-klasse	Name:	Reinigungs-klasse
DÖRKESDOHR	B2	EDMUND-STRUTZ- WEG	B2	ELIAS-ELLER-STR v. Marktstr. b. Staubenthaler Str.	A3V
DOHLENWEG	B2	EDUARDSTR	A3	Reststrecke	B1
DOMÄNENWEG	B2	EFEUWEG	C2	ELISABETHSTR	A3
DOMAGKWEG ohne Sackgassen u. Verbindungswege Sackgassen	B1 B2	EGENSTR	B1	ELSASSER STR	A3
Reststrecken (Verbindungswege)	C1	EGGENBRUCH	B2	ELSE-LASKER- SCHUELER-STR ohne Treppe	A3
DONARSTR	B1	EHRENBERGER STR bis Nr. 112	B2	ELSTERNSTR	A3
DORFWIESE	B1	Reststrecke	C2	EMANUEL-FELKE- STR	B2
DORNAPER STR v. Düsseldorfer Str. ( neue Trasse B7 )	B1	EHRENHAINSTR	A3	EMIL-KIKUTH-STR	C1
DORNER WEG v. Abzweig L - 418 b. Nr. 55 ohne Sackgassen	B2	v. Roßkamper Str.		EMIL-RITTERSHAUS- STR	A2
Sackgassen	C2	b. Dasnöckel		EMILIENSTR	A3
DORNRÖSCHENWEG	B2	v. Dasnöckel	B1	EMILSTR	A3
DOROTHEENSTR	A3	b. Westring		EMILSTR	A3
DORPWEG	B2	EHRENSTR	A3	v. Regerstr.	
DR-TIGGES-WEG	B2	EIBENWEG	C2	b. Grillparzerweg	
DROSSELSTR	A3	EICHENBRINK b. Nr. 53	B2	v. Grillparzerweg	B1
DRUCKERSTR	A3	Reststrecke	C2	b. Greiligrathstr.	
DÜPPELER STR	A3	EICHENDORFFSTR	A3	EMMICHSTR	A3
DÜRERSTR v. Augustastr. b. Am Uellenberg	A3	EICHENHOFER WEG bis Ortstafel	B2	ENGELBERT-WÜSTER-B1 WEG ab Im Disseltal	B1
Reststrecke	B1	EICHENSTR	A3	unterhalb Im Disseltal	C1
DÜRRWEG	B1V	EICHSTR.	B1	ENGELBERTSTR	A3
DÜSSELDORFER STR v. Pahlkestr. b. Otto- Hausmann-Ring, ohne Stichstr. zur Mettmanner Str.	B1V A3V	EIFELSTR	C2	ENGELSHÖHE	A3
Stichstr. zur Mettmanner Str.	B1	EILAND	A3	ENGELSSTR	A3
v. Pahlkestr. b. Hahnenfurth	B1V	EINERN ohne Sackgassen Sackgassen	B2V C2	ERBSCHLÖ bis Nr. 76	B2
Teilstück bis Schlehenweg	B2	EINTRACHTSTR ohne Fußweg zum Mühlenweg	A3	Reststrecke	C2
DÜSSELER HÖHE	B2	EISENLOHRSTR	B1	ERBSCHLÖER STR	B1V
DUISBERGSTR	B1	EISENSTR	B1	ERHOLUNGSTR	Z1
ECHOER STR	B1	EKKEHARDSTR	A3	ERICHSTR	A3
ECKERNFÖRDER STR	A3	ELBERFELDER STR	A3	ERICH-VOM-BAUR- Treppe	D1
ECKSTEINSLOH	C2	ELBERSSTR	A3	ERIKASTR	C1
EDDASTR einschl. Wendehammer und Sackgassen	A3	ELFENHANG	A3	ERKRATHER STR	B1
		ELFRIEDE- STREMMEL-STR.	C1	ERLENRODE	B2
				ohne Nr. 1 - 3 und 41 - 47	
				Nr. 1 - 3 und 41 - 47	C2

## Straßenreinigungsverzeichnis

Name:	Reinigungs-klasse	Name:	Reinigungs-klasse	Name:	Reinigungs-klasse
ERLENRODER WEG	B2	FASANENWEG	C1	FOHLENSTR	C2
ERLENSTR	A3	FAUNAWEG	B1	FORESTASTR v. Schubertstr. b. Lortzingstr.	B1
ERMANSTR	B1	FELDSTR	A3	FORSTSTR	B1
ERNSTSTR	A3	FERDINAND- LASSALLE-STR	A3	FOURIERSGASSE	Z1
ERNTEGRUND	B2	Nr. 39 / 44 v Nr. 39 / 44	B1	FRANKENPLATZ	B1
ERWINSTR	A3	b. Wendehammer		FRANKENSTR	B2
ESCHENBEEKER STR v. Uellendahler Str. b. Teschenmacher Str.	A3	Reststrecke	C1	FRANKFURTER STR	B1
v. Teschenmacher Str.	B1	FERDINAND-SCHREY- STR	B1	FRANSECKYSTR	A3
b. Haus Nr. 51		FERDINAND-THUN- STR	A3	FRANZENSTR	A3
Reststrecke	C1	FERNBLICK	C2	FREIHEITSTR	A3
ESCHENSIEPEN	B2V	FEUERSTR	A3	FREILIGRATHSTR v. Untere Lichtenplutzer Str. b. Roseggerstr.	A3V
ESCHENSTR v. Rödiger Str. b. Nr. 87	A3	FICHTENSTR bis Nr. 36	A3	Reststrecke	B1V
Reststrecke	C1	Reststrecke	C1	FRESESTR	A3
ESMARCHSTR	A3	FILCHNERWEG	B2	FREUDENBERGER STR	B1
ESPENSTR	A3	FINGSCHIED	A3	FREYASTR v. Siegfriedstr. b. Jägerstr.	B1V
ESSENER STR b. Bahnübergang	B1	FINKENSTR	A3	Reststrecke	B1
Reststrecke	C1	FISCHERSTR	A3	FREYMANNSTR	B1
ETZELSTR	B1	FISCHERTAL v. Steinweg b. Gewerbeschulstr. v. Gewerbeschulstr. b. Untere Lichtenplutzer Str.	A1V A3V	FRIEDENSHORT b. Nr. 51	B1
EUGEN-LANGEN-STR	A3V	FLANHARD	C2	Reststrecke	C1
EUGEN-RAPPOPORT- STR	Z1	FLENSBURGER STR	A3	FRIEDENSSTR b. Nr.50	B1
EULENWEG	B1	FLEXSTR	B1	Reststrecke	C1
EWALDSTR	A3	FLIEDERSTR	B2	FRIEDHOFSTR	A3
EYLAUER STR v. Wichlinghauser Schulstr. b. Tütersburg	A3	FLIEDNERWEG	B2	FRIEDRICH-BAYER- STR	B1
v. Wichlinghauser Schulstr. b. Stollenstr.	C1	FLIETH b. Nr. 49	B1	FRIEDRICH-EBERT- STR v. Neumarktstr. b. Vogelsaue v. Vogelsaue b. Eisenbahnviadukt	A1 V A2V
FÄRBERSTR	A3	Reststrecke	C1	FRIEDRICH-ENGELS- ALLEE	A1V
FALKENBERG	B2	FLORA STR einschl. Sackgasse	B2	FRIEDRICH- NAUMANN-STR	A2
FALKENHAYNSTR	A3	FLORIAN-GEYER-STR b. Werderstr.	A3	FRIEDRICH-STAATS- STR	A3
FALKENWEG ohne Nr. 26	B1	Reststrecke	C2	FRIEDRICH-STORCK- WEG einschl. Wendehammer	B1
Nr. 26 u. Reststrecke	C1	FLOTOWSTR bis Nr. 29	B1	FRIEDRICH- TILLANNS-STR b. Nr. 22	A3
FARBMÜHLE v. Fr.-Engels-Allee b. Wartburgstr.	A3	FLUTUFER	C2		
v. Wartburgstr. b. Hünefeldstr.	A3V				

## Straßenreinigungsverzeichnis

Name:	Reinigungs-klasse	Name:	Reinigungs-klasse	Name:	Reinigungs-klasse
FARNWEG v. Am Eckbusch b. Oberdüsseler Weg	B2	FÖHRENSTR b. Nr. 35	A3	Reststrecke	C1
Reststrecke	C2	Reststrecke	C1	(v. Nr.21b b. Ende)	
FRIEDRICH-WILHELM STR	A3	GAUSSSTR	B1	GIRARDETSTR b. Wendehammer	B2
FRIEDRICHSALLEE	B1	GEIBELSTR	A3	GISELASTR	B1
FRIEDRICHSCHULSTR	A3	GELLERTWEG	B2	<b>GIV EONSTR</b>	<b>C2</b>
FRIEDRICHSHÖHE b. Nr. 30	B1	GEMARKER STR	A1	GLADIOLENSTR	B1
Reststrecke	C2	GEMARKER UFER	Z1	GNEISENAUSTR	A3
FRIEDRICHSTR v. Neumarkt b. Karlstr.	Z1	GEMSENWEG	B1	GODDERTWEG	C2
v. Karlstr.	A3	GENNEBRECKER STR v. Kreuzstr. b. Schimmelsburg	A3V	GOEBENPLATZ Weg	A3
b. Ende		v. Schimmelsburg	B1V	GOEBENSTR	A3
FRIESENSTR	B1	b. Einern		GOERDELERSTR v. Schliefenstr. b. Wendehammer	A3
FRÖBELSTR	A3	Reststrecke (Sackgasse)	C1	GÖRLITZER PLATZ	A3
FROWEINSTR	A3	GENÜGSAMKEITSTR v. Neumarktstr. b. Kleine Klotzbahn	Z1	GÖRLITZER STR	A3
FUCHSSTR	B1	GEORG-AREND- WEG	B2	GOERRESWEG v. Hahnerberger Str. b. Nr. 88	B2
FÜRSTENSTR	A3	GEORGSTR	A3	Reststrecke	C2
FUHLROTTSTR		GERANIENSTR	A3	GÖRTSCHEID	C2
ohne Sackgasse	A3V	GERBERSTR	A3	GÖRTSCHEIDER STR	A3
Sackgasse	B1	GERDASTR	A3	GOETHEPLATZ	A3
FUNCKSTR	A3	<b>GERHARD-DÜRSELEN D1 WEG</b>		GOETHESTR	A3
FURTER HOF	B1	GERMANENSTR	A3	GOLDAMMERSTR v. Sedanstr. b. Möwenstr.	A3
FUTTERSTR	C2	GERNOTSTR	A3	Reststrecke	C1
GABELSBERGER STR	B2	GEROSTR	A3	GOLDAPER STR	C1
GÄRTNERSTR	B1	GERRIT-DE-HAAS- STR.	C1	GOLDLACKSTR	B1
GALMEISTR v. Nr. 1 b. Nr. 13	B2	GERSTENKAMP	B2	GOSENBURG o. Sackgasse bei 72a-78a	B1
Reststrecke	C2	GERSTENSTR	A3	Sackgasse bei 72a-78a	C1
GAMBRINUSSTR	A3	GERTRUDENSTR	A3	GOTENSTR	B1
GANGHOFERSTR	B1	GESCHWISTER- SCHOLL-PLATZ	Z1	GOTTFRIED- ESCHMANN-WEG	C2
GANSBUSCH	B1	GESELLENSTR	A3	GRABENSTR	Z1
GARTENHEIM	B2	GESUNDHEITSTR	A3	GRÄFRATHER STR v. Kaiserstr. b. Gustavstr.	A1V
GARTENSTR	A3	GEWERBESCHULSTR v. Fischertal b. Unt. Lichtenpl.Str.	A3V	v. Gustavstr. b. Stadtgrenze	A3V
GARTERLAIE v. Sonnborner Str. b. Alte Dorfstr.	A3	Reststrecke	B1	GRAF-ADOLF-STR	A3
v. Alte Dorfstr.	B1	GIBICHOSTR b. Beyeröhde	B1	GRAFENSTR	A3
b. Eisenbahnbrücke		Reststrecke	C1	GRAUDENZER STR	A3
Reststrecke	C1	GIEBEL	B1	GRAVELOTTESTR	A3
GASSTR	B1	GILDENSTR ohne Sackgasse	A3	GREIFSWALDER STR	B1
GATHE v. Hofkamp b. Karlstr.	Z1V				

## Straßenreinigungsverzeichnis

Name:	Reinigungs-klasse	Name:	Reinigungs-klasse	Name:	Reinigungs-klasse
v. Karlstr.	A1V	Reststrecke (Sackgasse)	C1		
b. Ende					
GRENZÖHDE	B2	<b>GUERICKEWEG</b>	<b>B1</b>	HAINSTR	A3V
b. Nr. 11		GÜTERSTR	A3	v. August-Bebel-Str.	
Reststrecke	C2	GUNTHERSTR	A3	b. Bremerstr.	
GRENZSTR	B2	GUSTAV-FREYTAG- PLATZ	A3	v. Bremerstr.	B1V
GREUEL	B2	GUSTAV-FREYTAG- STR	A3	b. Westfalenweg	
b. Nr. 10		GUSTAV- HEINEMANN-STR	B2	ohne Nr. 82-84b und 86a	
Reststrecke	C2	b. Wendehammer Reststrecke	C2	HAINSTR. Stichstr. zur	B2
GREUELER STR	B2	GUSTAVSTR	A3	Nr. 135-151	
GREUELER WEG	C2	GUTENBERGSTR	A3	Reststrecke (Nr. 82-84b und 86a)	C1
GRILLPARZERWEG	A3	GUTSWEG	B2	HALEDONSTR	B2
v. Lönsstr.		HAANER STR	B1V	HAMBURGER STR	A3
b. Freiligrathstr.		HAARHAUSEN	B2	HAMMERSTEINER	A3
v. Freiligrathstr	B2	v. Gennebrecker Str.		ALLEE v.	
b. Heckinghauser Str.		b. Mählersbeck		Buchenhofener Str.	
GRÖNHOFSTR	A3	ohne Sackgassen		b. Nr. 28	
GRONAUSR	A3	HAARHAUSSTR	A3	v. Eugen-Langen-Str.	A3V
GROBE FLURSTR	A1V	HABICHTWEG	B1	b. Buchenhofener Str.	
GROBE HAKENSTR	A3	HACKESTR	B1	Reststrecke	C1
GROTENBECKER STR	A3V	HACKLANDWEG	B2	HAMMERWEG	C2
GROTESTR	A3	HADERSLEBENER STR	A3	HAMMESBERG	C2
einschl. Verbindungsweg zur Haspeler Schulstr.		HÄNDELERSTR	B1	HAMMESBERGER	B2
GRÜNE TRIFT	B2	HAESLERSTR	A3V	WEG	
ohne Sackgasse 2a-d		v. Hammersteiner Allee		HANDELSTR	A3
Sackgasse	C2	b. Westring		HANGWEG	B2
GRÜNER KAMP	B2	v. Westring	B1	HANNOVERSTR	B1
GRÜNEWALD	C2	b. Goerdeler Str.		HANS-BÖCKLER-STR	A3V
GRÜNEWALDER BERG	A3	HÄUSCHEN	B2	v. Kohlstr.	
GRÜNSTR	Z1	ohne Sackgassen		b. Uellendahler Str.	
GRUITENER STR	A3V	Reststrecke (Sackgassen)	C2	v. Westfalenweg	B1V
v. Bahnstr.		HAGENAUER STR	A3	b. Kohlstr.	
b. Zur Langen Brücke		HAGENER STR	A3	einschl. Verbindungsstr.	
v. Zur Langen Brücke	B1V	HÄHNENFURTH	B1V	zwischen Hans-Böckler- Str.	
b. Haus Nr. 260				und Röttgen ohne Stichstr.	
GRUMBERG	B2			Stichstraße zu Nr.100 - 114	B1
GRUNDSTR	B1			übrige Stichstraßen	C1
ohne Sackgasse b. Nr. 58					
Sackgasse	C1				
GRUNERSTR	B1				
v. Ahlhausstr.					
b. Hatzfelder Str.					
Reststrecke	C1				

## Straßenreinigungsverzeichnis

Name:	Reinigungs-klasse	Name:	Reinigungs-klasse	Name:	Reinigungs-klasse
GUDRUNSTR	A3	HÄHNERBERGER STR	A2V		
		HAINHOLZ	B2		
		ohne Sackgasse Nr. 127 / 135			
		Sackgasse	C2		
HANS-RAUHAUS-STR.	C1	HECKERSKLEF	B2	HERDERSTR	A3
		v. An der Blutfinke			
HANS-RÖTZEL-WEG	C1	b. Im Vogelsholz		HERGESELLSTR	B1
		Reststrecke	C2		
HANS-SACHS-STR	A3	HECKINGHAUSER	A2V	HERICHHAUSEN	B1
		STR b.			
HANS-WAGNER-STR	B2	Bockmühle		HERICHHAUSER STR	B1
		ab Bockmühle	B1V		
HANSASTR	A3	HEDWIGSTR	A3	HERMANN-EHLERS-STR ohne Stichstr. z.d. Häusern Nr. 37-45	B1
HANSATREPPE	D1	HEIDERHOFWEG	B2	HERMANNSHÖHE	B1
einschl. Weg		HEIDESTR	B1	HERMANNSTR	A3
		ohne Sackgasse Nr. 40-50			
HARALDSTR	C1	Sackgasse	C1	HERTHASTR	B1
HARDENBERGSTR	B1	HEIDTER BERG	A3	HERWARTHSTR	A3
HARDTSTR	A3	HEIDTER STR	B2	HERZOGSTR	Z1
		v. Mühlenfeld			
		b. Rädchen (ohne Sackgasse)		HESELNBERG	A3
HARDTUFER	A3V	Reststrecke (Sackgasse)	C2		
HARMONIESTR	A3	HEINKELSTR	A3	HESSISCHE STR	B1
HARZSTR	B1	HEINRICH-BAMMEL-WEG	C2	HEUBRUCH	Z1V
				v. Werth	
HASELRAIN	B2	HEINRICH-BÖLL-STR	A3	b. Paul-Humburg-Str.	
bis Nr.40 und 58				v. Paul-Humburg-Str.	A3
Reststrecke	C2	HEINRICH-FEUCHTER-B1 WEG bis Nr. 23		b. Treppe.	
HASNACKEN	A3	Reststrecke	C1	HEUSNERSTR	A3
HASPELER	A3	HEINRICH-HEINE-STR	A3	HEUWEG	B2
SCHULSTR				HILDBURGSTR	B1
HASPELER STR	A3V	HEINRICH-JANSSEN-STR	A3	v. Nr. 41-91	
HASSLINGHAUSER STR v. Wittener Str.	B2	HEINRICH-KAMP-PLATZ	Z1	HILDEBRANDSTR	A3
b. Bruch					
v. Wendehammer bei Nr. 41		HEINRICH-SCHMEIBING-STR	C1	HILDENER STR	B1
b. Schmiedestr.		HEINRICHSTR	A3	HILGERSHÖHE	A3
HASTENER STR	B1V	HEISTERSFELD	B1V	HINDENBURGSTR	B1V
bis Nr. 109 / 120		b. Ortsausgang		v. Freyastr.	
HATZENBECKER STR	B1	HELGOLÄNDER STR	A3	b. Schwarzer Weg	
bis Nr. 85				v. Schwarzer Weg	B1
Reststrecke	C1	HELLERSTR	A3	b. Haus Nr. 193	
HATZFELDER STR.v. Carnäper Str. b. Autobahnbrücke	A3V	HELMHOLTZSTR	A3	HINSBERGSTR	B1
		HELMUTSTR	B1	HINTERSUDBERGER STR	B2
HATZFELDER	B1V	HENKELSSTR	B1	HIPKENDAHL	B2
		v. Nr. 2-28			
Reststrecke		Reststrecke	C1	HIPPENHAUS	B2
				einschl. Wendehammer bei Nr.37 o. Stichstraße	
Reststrecke		HENSELWEG	B2	Reststrecke	C2

## Straßenreinigungsverzeichnis

Name:	Reinigungs-klasse	Name:	Reinigungs-klasse	Name:	Reinigungs-klasse
HAUBAHN	A3	HENSGES NEUHAUS	C2	HIRSCHSTR ab Nr. 18 (ohne Sackgasse)	B1
HAUFFSTR	A3	HERBERTS KATERNBERG bis Nr. 21 Reststrecke	B2  C2	Reststrecke (Sackgasse)	C1
HAUPTSTR	A2V				
HAUSFELD	B2				
HEBBELSTR	A3				
HOCHDAHLER WEG	C2	HOLLMANNNS BOESCHKEN	B2	HULDASTR	A3
HOCHSTR v. Wilhelmstr. b. Karlstr. v. Karlstr.	Z1V  A1V	HOLSTEINER STR	A3	HULTSCHINER STR	A3
b. Marienstr.		HOLTHAUSER STR v. Breite Str. b. An der Blutfinke v. An der Blutfinke	B1  B2	HUMBOLDTSTR	A3
v. Marienstr.	A2V	b. Nr. 127 / 134		HUMMELWEG	B2
b. Brillier Str.		Reststrecke	C2	HUNSRÜCKSTR	A3
HÖCHSTEN	A3	<b>HOLUNDER STR</b>	<b>B2</b>	HUSUMER STR	C1
HÖFEN	A3V	HOLZER STR	A3	HUTTENSTR	A3
HOEFTSTR	A2V	HOLZRICHTERSTR	B1	IBACHSTR v. Fr.-Engels-Allee b. Winklerstr. v. Winklerstr.	A1  A2
HÖHE	B1	HOLZSCHNEIDERSTR	B1	b. Fr.-Naumann-Str. ILEXWEG ohne priv. Stichstr.	B2
HÖHENSTR	B1V	HOMANNSTR v. Nathrather Str. b. Eisenbahnlinie Reststrecke	B1  C1	ILSESTR	B1
HÖHNE	Z1V	HOMBÜCHEL	A3	ILTISSTR v. Nr. 2-24 Reststrecke	B1  C1
HÖLKER FELD	B2	HOMBÜCHELER PLATZ	A3	IM BÖKEL	B1
HÖLKESÖHDE bis Altersheim v. Nr. 26-35	B2  C2	HOPFENSTR	A3	IM DICKTEN	B2
HOESCHBERG bis Nr. 7	B2	HORATHER STR innerhalb der geschlossenen Bebauung	B1V	IM DISSELTAL	B1
Reststrecke Nr. 7,8 u. 10	C2	HORDENBACHSTR	B2	IM FUNKLOCH ohne Nr. 4 u. 6 Reststrecke (Nr. 4 u. 6)	B1  C1
HOESCHSTR	B2	HOSFELDS KATERNBERG Siedlungsgebiet	C2	IM HAGEN	C2
HOFUAUE v. Alte Freiheit b. Morianstr. v. Morianstr.	Z1  A1	HOSPITALSTR	A3	IM HÖLKEN v. Wittener Str. b. Nr. 84 Reststrecke	B2  C2
b. Wupperstr.		HUBERT-PFEIFFER- STR	C2	<b>IM JOHANNISTAL</b> b. Nr. 55	<b>B1</b>
HOFFASTR	B2	HUBERTUSALLEE	B1	Reststrecke	C2
HOFKAMP v. Gathe b. Neumarktstr. v. Neumarkt	Z1V  A1V	HÜGELSTR	A3	IM KIRSCHSIEPEN	A3
b. Wupperstr.		HÜHNERSTR	A3	IM LEHMBRUCH	C1
v. Wupperstr.	A3V	HÜLSBERG mit Sackgasse und Wendehammer	B2	IM OSTER-SIEPEN b. Nr. 78 Reststrecke	A3  C1
b. Haspeler Brücke		HÜLSEN	C2	IM PIWITT	D2
HOFSTR	A3	HÜNEFELDSTR ab Farbmühle v. Loher Str.	A3V  D1	IM REHSIEPEN v. Tannenbaumer Weg b. Morhensfeld (ohne Sackgassen)	B1
HOHENHOLZ	B2	b. Farbmühle		Reststrecke (Sackgassen)	C1
HOHENSTAUENSTR	B1	Reststrecke (Nr. 82a u. 84c)	C1		
		HÜRDENSTR	B2		

## Straßenreinigungsverzeichnis

Name:	Reinigungs-klasse	Name:	Reinigungs-klasse	Name:	Reinigungs-klasse
HOHENSTEIN	A3	HÜTTER BUSCHSTR	B1	IM SCHMALEN BRUCH	B1
HOHENZOLLERNSTR	B1	HÜTTER STR	B1	IM SPRINGEN	A3
HOHLENSCHIEDTER STR	B1	HUFSCHMIEDSTR	A3	IM VOGELSHOLZ b. Lilienstr.	B1
HOLBEINWEG	C2	HUGOSTR bis Altenheim	B1	IM VOGELSIEPEN	B2
HOLLÄNDISCHE HEIDE	C2			IMKERWEG	B2
				IMMENWEG	B2
IMMERMANNSTR	A1V	JAHNWEG v. Schillweg b. Leipziger Str. u.	B2	KAPELLENWEG	B2
IN DEN BIRKEN ohne Stichstraßen	B1V	JAHNWEG v. Caubstr. b. Hardenbergstr.	B2	KARL-BAMLER-STR	B2
Stichstraßen	B1	JAKOB-KAISER-WEG	C2	KARL-GREIS-STR	B1
IN DEN SCHÖRREN	C2	JAMMERHÖRNCHEN	C2	KARL-IMMER-STR.	A3
IN DEN SIEPEN	C2	JARROWWEG	A1	KARL-THEODOR-STR v. Worringer Str. b. Graf-Adolf-Str.	A3V
				Reststrecke	A3
IN DEN STÖCKEN	C2	JESINGHAUSEN bis einschl. Wendehammer u. Eisenbahntunnel	B1	KARLSPLATZ	Z1
IN DER BEEK ohne Sackgassen	B1V	Reststrecke	C1	KARLSTR	A1V
IN DER FLEUTE v. Clausewitzstr. b. Schwelmer Str.	A3	JESINGHAUSER STR b. Clausewitzstr.	A3V		
Reststrecke	B1	JÖFERWEG einschl. Stichstr.	B2	KASINOSTR	A1
IN DER KRIM	B1	JOHANNES-HOLTMANN-STR	C2	KASTANIENSTR	A3
IN DER LEIMBACH	A3	JAHANNES-SCHLINGENSIEPEN-STR.	C1	KATERNBERGER SCHULWEG	B1
IN DER LOHRENBECK ohne Stichstraße	B2	JOHANNESSTR	A3	KATERNBERGER STR v. Otto-Hausmann-Ring b. Briller Str.	A3V
Reststrecke (Stichstraße)	C2	JOHANNISBERG	A3	v. In der Beek	B1V
IN DER MIRKE	B2	JOSEF-HAYDN-STR	B1	b. Otto-Hausmann-Ring	
INDUSTRIESTR	B1V	JOSEFSTR	A3	Reststrecke u. Sackgassen	C1
INGEBORGSTR	C2	JÜLICHER STR	A3	KAULBACHSTR b. Nr. 29	B1
INNSBRÜCKER STR	C2	JULIUS-LUCAS-WEG bis vor Nr. 19	B2	Reststrecke	C1
INSELSTR	B1	Reststrecke	C2	KELLERSFELD	A3
INSTERBURGER STR	B2	JULIUSSTR einschl. Wendehammer	A3	KELLERSTR	A3
IRENENSTR	B1	JUNG-STILLING-WEG	B2	KEMMANNSTR b. Nr. 148	B1
IRISSTR	A3	JUNGSTR ohne Nr. 12 u. 12a	A3	Reststrecke	C1
IRMGARDSTR	B1	Reststrecke	C2	KEMPERS HÄUSCHEN	C2
ISLANDUFER	Z1	KABELSTR	B1	KEPLERPLATZ	B1
ITTERTALER STR	B1	KÄRNTNER STR	A3	KEPLERWEG	B1
JÄGERHOFSTR v. Freudenberger Str. b. Augustastr.	A3V	KÄTHE-KOLLWITZ-WEG	C1	KERSTENPLATZ	Z1
v. Freudenberger Str.	B1V	KAISER-WILHELM-ALLEE	B1	KICKERSBURG	B2
b. Cronenberger Str.		KAISERPLATZ	A1V	KIEBITZWEG	B2
ohne Nr. 108-118c und 57-81		KAISERSTR v. Vohwinkler Str.	A1V	KIEFERNSTR	A3

## Straßenreinigungsverzeichnis

Name:	Reinigungs-klasse	Name:	Reinigungs-klasse	Name:	Reinigungs-klasse
Sackgassen	B1	b. Stackenbergstr.		KIELER STR	A3
Nr. 108-118c und 57		v. Stackenbergstr.	A2V	KIESELSTR	A3
-Wendehammer-		b. Eugen-Langen-Str.		KINDERBUSCH	B2
Reststrecke	C1	KAMP	C2	KIPDORF	Z1
(Nr. 63,65,67)		KAMPSTR	B2	v. Alte Freiheit	
JAEGERSTR	B1	KANTSTR	B1	b. Morianstr.	
JAGDHAUSWEG	C2	KAPELLEN	C2	v. Morianstr.	A1V
				b. Ende	
KIRBERGWEG	B1	KLOPHAUSSTR	B1	KONRADSHÖHE	B2
KIRCHENFELDER WEG	B2	KLOTZBAHN	Z1	KONRADSWÜSTE	B2
KIRCHHOFSTR		KLUCKSTR	A3	ohne Nr. 30-37	
außer Zufahrt zu Nr. 82a - A3		KLUSER HÖHE	A3	Reststrecke (Nr. 30-37)	C2
94				KONSUMSTR	B1
Zufahrt zu Nr. 82a - 94	C1	KLUSER PLATZ	A3	v. Rudolfstr.	
KIRCHPLATZ	Z1	KNEIPSGASSE	C2	b. Clausenstr.	
KIRCHSTR	Z1	KNIPRODEST	B1	Reststrecke	C1
KIRSCHBAUMSTR	B1	KOCHERSTR	A3	KOPERNIKUSSTR	A3
KLARASTR	A3	KOCHSGASSE	C2	KORNMÜHLE	B2
KLEEBLATT	A2V	KÖLNER STR	A3	b. Nr. 22	
				Reststrecke	C2
KLEESTR	A3	KÖNIGSBERGER STR	A3	KORNSTR	B1
		mit Sackgasse einschl.		KORTENSBUSCH	A3
		Nr. 74a/76b		ohne Nr. 11,13,15,23-27	
KLEIBERWEG	B2	Reststrecke der	C1	Reststrecke	C1
KLEINE BANDSTR	A3	Sackgasse		(Nr. 11,13,15,23-27)	
		KÖNIGSHÖHER WEG	A3	KORZERTER STR	B1
		v. Güterstr.		v. Hahnerberger Str.	
		b. Schwarzer Weg		b. Theishahner Str.	
KLEINE FLURSTR	Z1	KÖTTERSCHÖHE	B1	Reststrecke	C2
v. Wegnerstr.		b. Wendehammer			
b. Werth				KOTHENER	B1
Reststrecke	A1	Reststrecke	C1	SCHULSTR	v.
				Meckelstr.	
KLEINE HAKENSTR	A3	KOHLLENSTR	A3V	b. Brunhildenstr.	
KLEINE KLOTZBAHN	Z1	KOHLFURTHER	B2V	Reststrecke	C1
KLEINE LAGERSTR	C2	BRÜCKE		KOTHENER STR	A3
		KOHLFURTHER STR	B2V	KOTTSTIEPEN	C2
		v. Einmündung			
		Berghäuser Str.	b.		
		Unterkohlforth	ohne Nr.		
		42-60			
KLEINENHAMMERWE G		Reststrecke (Nr. 42-60)	C2	KRÄHENWEG	C2
v. Kuchhausen Str. b.	B2	KOHLGARTEN	A3	KRANICHWEG	B2
Kemmanstr.		KOHLSTR	A3V	KRATZKOPFSTR	B1
KLEINE STR	A3	v. Uellendahler Str.		KRAUTSBERG	A3
KLEINER WERTH	Z1			b. Viktorstr.	
v. Beckmannshof		b. Schillweg		KRAUTSTR	A3
b. Bachstr.		v. Schillweg	B1V	KREBSSTR	A3
v. Bachstr.	A3	b. Westfalenweg		KREUZHERRENWEG	B2
b. Bredde					
KLEVER PLATZ	A3V	KOLBERGER WEG	B1	KREUZSTR	A3V
v. Ravensberger Str.		KOLMARER STR	A3	KRIEGERHEIMSTR	B2
b. Cronenberger Str.					
Reststrecke	A3				
KLINGELHOLL	A2V				



## Straßenreinigungsverzeichnis

Name:	Reinigungs-klasse	Name:	Reinigungs-klasse	Name:	Reinigungs-klasse
KLIPPE v. Nr. 9 b. Langerfelder Str. Reststrecke	B1  C1	KOLPINGSTR	A1	KRIEMHILDENSTR	B1
		KONDORWEG b. Nr. 54 Reststrecke	B2  C2	KRONENSTR	B1
		KONRAD-ADENAUER-STR	B1	KRONPRINZENALLEE	A3
				KRÜHBUSCH	A3
KRUGMANNSGASSE	Z1	KURT-SCHUMACHER-STR ohne Fußweg	B1	LENNEPER STR v. Heckinghauser Str. b. Eisenbahnviadukt	A3V
KRUMMACHERSTR ohne Stichstr.	B1	Sackgasse Nr. 98-102	C2	LENTZESTR	A3
Stichstr.	B2	KURZE STR	A3	LEONHARDSTR	A3
KRUMME STR	C1	KYFFHAEUSERSTR v. Nr. 47-34 u. Nr. 60 bis Ende Reststrecke	B1  C1	LESSINGSTR	A3
KRUPPSTR v. Mannesmann b. Bergischer Ring v. Bergischer Ring	A3  B1	LAAKEN v. Eschensiepen b. Einmündung Laaker Hammer	B2V	LETTOW-VORBECK-STR	A3
b. einschl. Nr. 246		LAAKER HAMMER v. Nr. 6-12	B2	LIEBIGSTR	A3
Reststrecke	C1	LAAKER LANDWEHR ohne Sackgassen	B2	LIEFENBUSCH v. Neuenhofer Str. b. Nr. 16 Reststrecke	B2  C2
KRUTSCHEIDER WEG	C1	Reststrecken (Sackgassen)	C2	LIEGNITZER STR	A3
KUCHHAUSEN von Kuchhauser Str. b. Nr. 31	B2	LADESTR	C2	LIENHARDPLATZ	A1
Reststrecke	C2	LAGERSTR	A3	LIENHARDSTR	A1
KUCHHAUSER STR	B1	LAHMBURGER STR	B2	<b>LIGUSTERWEG</b>	<b>C2</b>
KUCKELSBURG	C2	LAHNSTR.v. Südstr. B.	A3	LILIENSTR	B1
KUCKUCKSTR	B1	Weidenstr.		LILIENTHALSTR	A3
KÜFERSTR	A3	LANDHEIM	B2	LINDE im Bereich der Ortsdurchfahrt	B1V
KÜLLENHAHNER STR v. Cronenberger Str. b. Rhönstr ohne Sackgasse	B1V	LANDWEHRSTR	A3	LINDENALLEE	B1
Reststrecke	B1	LANGE STR	A3	LINDENSTR	Z1
Sackgasse (Nr. 28-38)	C1	LANGERFELDER STR	A3V	LINDERHAUSER STR v. Wittener Str. b. Silberkuhle	B1V
KÜHLER BACHSTR	A3	LANGOBARDENSTR	A3	LINIENSTR	A3
KURFÜRSTENSTR	B1	LANGWIELERSTR	A3	v. Heckinghauser Str.	
KURLANDSTR einschl. Wendehammer bei Nr. 44, ohne Stichstraße	B2	LANTE v. Hatzfelder Str. b. Nr. 70 Reststrecke	B2  C2	b. Kleestr.	
Stichstraße	C2	LANTERT	B2	v. Kleestr.	B1
		LAUBENGANG	B2	b. Gosenburg	
				LIPPESTR v. Nr. 1 - 26	B1

## Straßenreinigungsverzeichnis

Name:	Reinigungs-klasse	Name:	Reinigungs-klasse	Name:	Reinigungs-klasse
		LAURENTIUSPLATZ	A1	Reststrecke	C1
		LAURENTIUSSTR	A1	LISCHKESTR	A3
		LAVATERWEG	B1	LISE-MEITNER-STR.	B1
		LEDERSTR	A3	LOCKFINKE	C2
		LEIBUSCHSTR	B1	LÖHRERLEN einschl. Straßenschleife Nr. 50-80	B1
		LEIMBACHER STR	A2V		
		LEIPZIGER STR	B1		
		LENBACHSTR	B1		
LÖNSSTR v. Wettiner Str. b. Schubertstr. v. Schubertstr.	B1V B1	LUISENSTR	A1	MARKTSTR	A1V
b. Grillparzer Weg	B1	LYZEUMSTR	A3	MARKUSSTR	A3
Reststrecke	C1	MACKENSENSTR	A3	MARPER SCHULWEG ohne Sackgassen	B1
LÖWENSTR	A3	MÄHLERSBEECK v. Vor der Beule b. Haarhausen Reststrecke	B2 C1	Stichstr. zu Nr. 10 bis 20	C1
LOHER STR	A2V	MÄRKISCHE STR ohne Sackgassen und Verbindung v. Nr. 123 u. Mallak Nr. 28	A3V	Reststrecke (Sackgassen)	C1
LOHSGASSE	A3	Verbindung	B2	MARSCHALLSTR	A3
LOHSIEPENSTR bis Nr. 89 einschl. Sackgasse Reststrecke	B1V C1	v. Nr. 123 nach Mallak Nr. 28		<b>MARSCHALLSTR</b> Stichstraßen	<b>C1</b>
LORTZINGSTR v. Schubertstr. b. Forestastr.	B1	und Sackgassen Nr.177- 191, 169-175 übrige Sackgassen	C1	MARTIN-LUTHER-STR	A3
LOTHRINGER STR	A3	MÄUERCHEN v. Wall b. Bankstr. v. Bankstr.	Z1 A1	MASTWEG einschl. Stichstraße	B1
LUCASSTR	A3	b. Kasinostr.	A1	MASURENSTR v. Ernststr. b. Arrenberger Str. Reststrecke	A3 C2
LUDGERWEG	B2	MAGDALENENSTR	B1	MATHILDENSTR	A3
LUDWIG-ERHARD- WEG	C1	MAINSTR	A3	MATTHÄUSSTR	A3
LUDWIG-RICHTER- STR v. Cornliusstr.	A3	MAINZER STR	A3	MAUERSTR	A3
b. Privatstr.		MALERSTR	A3	MAX-HORKHEIMER- STR	A3V
LUDWIG-RICHTER- STR		MALLACK ohne Zufahrt zu Nr. 11	B2	MAX-PLANCK-STR	A3
öffentlicher Teil	A3	Reststrecke	C2	MECKELSTR v. Zeughausstr. b. Schloßstr. Reststrecke	A3V A3
LUDWIGSTR	A3	(Zufahrt zu Nr. 11)		MECKLENBURGER STR	B1
LÜBECKER STR	B1	MALZSTR	A3	MEININGER STR	B1
LÜDORFSTR bis Nr. 50 Reststrecke	B1 C1	MANNESMANNSTR	A3V	MEISENSTR	A3
LÜNEBURGER STR	B1	MANTEUFFELSTR	A3	MELANCHTHONSTR	A3
LÜNTENBECKER WEG	B2	MARBODSTR	B1	MEMELER STR	A3
LÜTTRINGHAUSER STR v. Remscheider Str. b. Am Stadtbahnhof v. Am Stadtbahnhof	A1V A3V	MAREESSTR	B1	MENZELSTR	B1
		MARGARETENSTR	B1	MERANER STR	A3
		<b>MARIE-CURIE-STR.</b>	<b>C2</b>	MERCKLINGHAUSST R	B1

## Straßenreinigungsverzeichnis

Name:	Reinigungs-klasse	Name:	Reinigungs-klasse	Name:	Reinigungs-klasse
b. Niebelungenstr.		MARIENBURGER STR	A3	MERLINWEG	B2
v. Niebelungenstr.	B1V	MARIENSTR	A3	bis einschl. Wendehammer	C1
b. Stadtgrenze		MARKGRAFENSTR	A3	Reststrecke	B1
LÜTZOWSTR	A3	MARKLANDSTR	A3	METTMANNER STR	bis Nr. 28
LUHNSFELDER HÖHE	B1V	bis BAB-Brücke einschl. Sackgassen	A3	METZGER STR	C2
v. Staubenthaler Höhe		MARKOMANNENSTR	A3	METZMACHERSRATH	B2
b. An der Blutfinke				ohne Sackgassen	
v. An der Blutfinke	B2			Sackgassen	C2
b. Holthäuser Str.					
MEYERSTR	A3	MÜHLENFELD	B2	NEUENHOF	C2
MILCHSTR	A3	ohne Sackgassen		NEUENHOFER STR	B1
MIRKER STR	A3	Reststrecke ( Sackgassen )	C2	NEUENTEICH	A2V
MISSIONSSTR	A3	MÜHLENGRUND	C2	NEUER TRIEBEL	B2
MITTELSTEINENFELD	C2	MÜHLENSCHUETT	C1	<b>NEUER TRIEBEL</b>	<b>C2</b>
MITTLERE	B2	MÜHLENWEG	A2	Stichstr. Z. Nr. 85-93	
BERGERHEIDE		östl. Bachstr.		NEUER WEG	B1V
MÖBECK v.	B1	westl. Bachstr.	A1V	NEUKUCHHAUSEN	B1
Bouterwekstr. B.		MÜHLHOFFWEG	B2	NEULANDWEG	B2
Kirchhofstr.		bis Nr. 10		NEUMANNSTR	B2
MÖBECK v. Creelius b.	B1	Reststrecke	C1	NEUMARKT	Z1
Nr. 6		MÜLLERSTR	B1	NEUMARKTSTR	Z1V
MÖBECK v. Nr. 1 bis	C1	MÜNGSTENER STR	B1	NEVIANDTSTR	A2V
Nr. 13/14		MÜNZSTR	A3	(Hauptstr.)	
und Stichstr. Z. Nr. 8 u.		MURMELBACHSTR	B2	v. Baumstr.	A3
10		b. Minigolfplatz		b. Viehhofstr.	
MÖBECKER STR	A3V	NACHTIGALLENWEG	B1	NEVIGESER STR	A2V
MÖDDINGHOFE	B2	bis Nr. 45		b. Haus Nr. 412	
v. Nr. 19		Reststrecke	C1	NIBELUNGENSTR	B1
b. Hölker Feld einschl.		NÄCHSTEBRECKER	B1V	NICKHORNWEG	C2
Stichstraße		STR		NIEDERRADENBERG	C1
MÖRIKESTR	B1V	NAGELSTR	A3	NIETZSCHESTR	A3
MÖSCHENBORN	B2	NANSENWEG	B2	NOCKEN	A3
b. Wendehammer ohne		NASSAUSTR	B1	b. Haus Nr. 20	
Stichweg bei Nr. 5		NATHRATHER STR	B1	<b>NOCKEN</b>	<b>C1</b>
Stichweg bei Nr. 5	C2	v. Bahnstr. / Tescher		Sackgasse z. Nr. 13a- 17f	
MÖWENSTR	A3	Treppe		NÖLLENHAMMERWE	B1
MOHRENSTR	A3	b. Hasnacken		G	b.
MOHRHENNSFELD	A3	v. Hasnacken	A3	Bahnübergang	
MOLLENKOTTEN	B2V	b. Ende		Reststrecke	C2
MOLTKESTR	A3	NEANDERSTR	B1	NOMMENSENWEG	B1
MOMMSENSTR	A3	NECKARSTR	A3	b. Nr. 12 (Troxlerhaus)	
MONDSTR	A3	NELKENSTR	A3	NORDSTR	A1
MONHOFSFELD	B1	NESSSELBERGSTR	B1	v. Wilhelmstr.	
MONSCHAUSTR	B1	NESSSELSTR	A3	b. Karlstr.	
MONTAGSTR	D1	b. Ingeborgstr.		v. Karlstr.	A3
MOOSPFAD	B2			b. Neue Nordstr.	
MORESNETER WEG	A3			NORKSHÄUSCHEN	B2

## Straßenreinigungsverzeichnis

Name:	Reinigungs-klasse	Name:	Reinigungs-klasse	Name:	Reinigungs-klasse
MORIANSTR	Z1V	Reststrecke	C1	NORMANNENSTR	A3
MORITZSTR	A3	NETTELBECKWEG	B1	NORNENSTR	A3
MOSBLECH	C2	NETTENBERG	B1	NORRENBURGSTR	A3
				v. Rübenstr. b. Nr. 20	
MOZARTSTR	A3	NEU-DORNAP	C2	Reststrecke	B1
MÜGGENBURG	B1V	NEUE FRIEDRICHSTR	A3	NÜLLER STR	A3
MÜHLE	B2V	NEUE NORDSTR	A3		
ohne Sackgassen		NEUE WELT	C2		
Reststrecke	C2	NEUENHAUS	B1		
MÜHLENBERG	C2				
NÜTZENBERGER STR	A3V	ODENWALDWEG	B1V	OVENIUSSTR	B2
ohne Stichstr.		v. Kühlenhahner Str. b. Rhönstr. v. Rhönstr.	B1		
Stichstr.	C1	b. Wendehammer		PAGENSTECHERSTR	B2
NUSSBAUMSTR	A3	Reststrecke	C1	PAHLKESTR	B1V
ohne Sackgassen				bis Haus Nr. 99	
Sackgassen	C1	ODOAKERSTR	A2	PALMENSTR	A3
OBERBERGISCHE STR	A3	b. Nr. 4 (Marktbereich)		bis Erlenstr.	
v. Fr.-Engels-Allee		Reststrecke	A3	Reststrecke	C1
b. Ende Sackgasse				PANNEWIESE	A1
OBERBERGISCHE STR	B1V				
v. Unionsstr. b. Fuchsstr.		ÖHDER STR	B1V	PAPPELSTR	A3
<b>OBERBERGISCHE STR C2</b>		b. Nr. 110 / 113		PARACELUSSTR	A3
<b>163-169</b>		OHLLIGSER STR	B1	v. Nr. 1 bis Nr. 87	
OBERDAHL	B2	ohne Sackgassen		PARADESTR	A3
ohne Nr. 10, 11, 32-40		Reststrecke	C1	PARKSTR	B1
Reststrecke	C2	(Sackgassen)		außer L 419	
(Nr. 10, 11, 32-40)		OLDENBURGSTR	B1	PARLAMENTSTR	A1V
OBERDÖRNEN	A3	OLGA-HEUBECK- WEG	C2	PARSEVALSTR	B1
OBERE	B2	OLGASTR	B1	PASSWEG	C2
BERGERHEIDE		OMMERBORNWEG	B2	PAUL-DEFFKE-STR	B2
OBERE BOEHLE	C2	OPPHOFER STR.	A3V	PAUL-EHRLICH-STR	C2
OBERE	B1V	Stichstr. Z. Nr. 123 - 141	A3	PAUL-FLOCKE-WEG	C1
LICHTENPLATZER STR	C2	ORTELSBURGER STR	B1	PAUL-GERHARDT- STR	B1
Stichstraße		OSKARSTR	A3	PAUL-HUMBURG-STR	Z1V
v. Nr. 359 - 363 a		OSTERFELDER STR	A1	PAUL-LÖBE-STR	B1
OBERE RUTENBECK	B1	OSTERODER STR	B2	PAUL-MATTHEY-STR	C2
bis Nr. 20		OSTERSBAUM	A2V	PAULSTR	A3
Reststrecke	C1	OSTPREUSSENWEG	B1	PAULUSKIRCHSTR	A3
OBERE SEHLHOFSTR	A3	OSTSTR	A3V	PAULUSSENSTR	B1
OBERER	A2V	OTTENBRUCHER STR	A3	PESTALOZZISTR	A3
GRIFFLENBERG		OTTO-BOCK-STR	C2	PETER-BEIER-STR	B1
OBERGRÜNEWALDER	A1	gewidm. Straßenteil		PETERSTR	B1
STR		OTTO-BOEHNE- PLATZ	A3	PFALZGRAFENSTR	A3
OBERHEIDT	C1	OTTO-HAHN-STR	B1		
OBERHEIDTER STR	B1V				
OBERHOFFSFELD	A3				
OBERKAMPER STR	B1				
bis Nr. 56					
Reststrecke	C1				
OBERKOHLFURTH	B2				





## Straßenreinigungsverzeichnis

Name:	Reinigungs-klasse	Name:	Reinigungs-klasse	Name:	Reinigungs-klasse
RUDOLF-ZIERSCH-STR v. Obere Lichtenplatzer Str. b. Wettiner Str.	B1V	SCHARNHORSTSTR	B1	SCHMITZFELD	A3
v. Wettiner Str.	B1	SCHARPENACKER WEG b. Adolf-Vorwerk-Str. Reststrecke	B1 C1	SCHNEEWITTCHENWEG	B2
b. Ende		SCHARPENSTEIN	C2	SCHNEIDERSTR	A3
Reststrecke Sackgasse	C1	SCHEFFELSTR	A3	SCHNURSTR	A3
geg. Wittelsbacher Str.		SCHEIBENSTR	A3	SCHÖNE AUSSICHT	B1
RUDOLFSTR	A2V	SCHEIDTSTR	B1	SCHÖNE GASSE	Z1
RÜBENSTR	A3V	SCHELLENBECKER STR	B1	SCHÖNEBECKER PLATZ	C1
v. Gosenburg b. Norrenbergstr. Reststrecke	A3	SCHENKSTR	B1	SCHÖNEBECKER STR	A2V
		SCHEVENHOFER WEG bis einschl. Nr. 66	B2	SCHÖNEBERGER UFER	A3
				SCHÖPPENBERG	C2
SCHOPSTRECK	B2	SCHWESTERSTR	A3V	SONNENSTR	B1
SCHORFER STR bis Nr. 45 Reststrecke	B1 C1	SCHWINDSTR	A3	SONNTAGSTR b. Montagstr. Reststrecke	A3 C1
SCHRABERG b. Nr. 57/60, ohne Nr. 38 48 Reststrecke	B1 C1	SCOTTWEG	B2	SOPHIENSTR	A1V
(Nr. 38-48)		SEDANSTR	A3		
SCHREINERSTR	A3	SEEBLICK	B2	SPECHTWEG	C2
SCHREINERSWEG	B1	SEHLBACHSTR	B1	SPERBERWEG	B1
		SEIFENSTR	A3	SPERLINGSGASSE	B1
		SEILERSTR	A3	SPESSARTWEG ohne Sackgasse nördl. Nr. 20 Reststrecke	B1 C1
SCHUBERTSTR	B1V	SELFKANTWEG	A3	SPICHERNSTR	A3
SCHUCHARDSTR	Z1	SELMAWEG bis Nr. 25	B1	SPIEKERSTR v. Heckinghauser Str. b. Rügenstr.	A3V
SCHUCKERTSTR	B1	SENEFELDERSTR	A3	Reststrecke	A3
				SPINNSTR	A1V
SCHÜLKESTR	A3	SEYDLITZSTR	B2	SPITZENSTR v. Grundstr. b. Kurze Str.	B1 A3
SCHÜTT	B2V	SICHELWEG	C1	v. Kurze Str. b. Langerfelder Str.	A3
SCHÜTZENSTR	A2V	SIEDLUNGSSTR	A3	SPITZWEGSTR	A3
		SIEGELBERG	B2	SPORTPLATZSTR	C2
SCHULWEG ohne Fußweg hinter den Häusern 73-75 Fußweg	B1V C2	SIEGERSBUSCH b. Nr. 48	A3	SPORTSTR	A3
SCHUMANNSTR	B2	SIEGESSTR	A3	SPRINGER STR	A3
SCHUSTERSTR	A3	SIEGFRIEDSTR	B1V		
SCHWABENWEG v. Rudolfstr. b. Teutonenstr.	B1	SIEMENSSTR	B1	STAASSTR	A1V
SCHWABHAUSEN	B2	SIEPERSFELD	C2	STACKENBERGSTR	A3
SCHWABHAUSENFELD	C1	SILBERKUHLE	C2	STAHLBERG	A3
D		SILLERSTR	B1	STAHLSTR	A3
SCHWALBENSTR	A3	SIMONSHÖFCHEN	B1	STARENSCHLOSS b. Nr. 76	B2
SCHWANENSTR	Z1	SIMONSTR.	A3		
SCHWARTNERSTR b. Nr. 31	B1				

## Straßenreinigungsverzeichnis

Name:	Reinigungs-klasse	Name:	Reinigungs-klasse	Name:	Reinigungs-klasse
Reststrecke	C1	SODASTR	A3	STARENSTR	B1
SCHWARZBACH	A2V	SOLDAUER STR	B2	STAUBENTHALER HÖHE v. Dörner Weg b. Staubenthaler Str. Reststrecke	B1V B1
SCHWARZER WEG	B1V	SOLINGER STR b. Nr. 76	B1V	STAUBENTHALER STR	B1V B1
SCHWELMER STR b. Clausewitzstr. v. Clausewitzstr.	A3V B1V	SOLLINGWEG	B1	STAUDENSTR	B1
b. Stadtgrenze		SONNABENDSTR	A3	STAUFFENBERGWEG	B1
SCHWERINER UFER einschl. Treppe u. Vorplatz Schwebebahnhof	A3	SONNBORNER STR v. Sonnborner Ufer b. Wendehammer  v. Siegfriedstr.	A1V A3V	STEFAN-GEORGE-STR	C2
SCHWERINSTR v. Nr. 7 b. Bürgerallee Reststrecke	B2 C2	b. Sonnborner Ufer		STEILE STR	B2
STEINBECK	A2V	SONNBORNER UFER	A3V	THOMASTR v. Hauffstr. b. Rosseggerstr. Reststrecke	A3 C2
STEINENFELD	B1	SONNENBLUME	C2	THORNER STR	A3
STEINHAUSER BERGSTR	C2	SUDHOFFSTR	A3	THÜRINGER STR v. Schwelmer Str. b. Beyeröhde  Reststrecke	B1 C1
STEINHAUSER STR v. Am Kriegermal b. Windfoche	B2	SÜDSTR v. Islandufer b. Hoefstr. v. Hoefstr.	A3V A2V	TIERGARTENSTR einschl. Wendehammer	A3
STEINMETZSTR	A3	b. Blankstr.		TILSITER STR	C1
STEINWÄSCHE b. Wendehammer  Reststrecke	B2 C2	TALSPERRENSTR v. Remscheider Str. b. Rädchen	B1 B1	TÖNNIESSTR ohne Stichstr.  Stichstr.	B2 C2
STEINWEG v. Alter Markt b. Bleicherstr. v. Bleicherstr.	Z1V A2V	TANNENBAUMER WEG b. An den Feldern	B2V	TOGOSTR	B1
b. Carnaper Str.		TANNENBERGSTR	A2V	TOTILAWEG	A3
STENNERT	A3	TANNENSTR	A3	TRÄGERSTR	A3
STEPHANSTR	A3	TAUBENSTR	A3	TREPPENSTR	A3
STERNENBERG	B1	TAUNUSWEG	C1	TRIEBELSHEIDE	B2
STERNSTR	A3	TEICHSTR	A3	TRIEBELSHEIDE Stichstr. Z. Nr. 25- 37 b	C2
STERNTALERWEG v. Westfalenweg b. Metzmakersrath v. Metzmakersrath	B2 C2	TEJASTR	A3	TRIEBELSHEIDER WEG	B2
b. Schneewittchenweg		TELLWEG	A3	TROOSTSTR	A3
STEBENSTR	B2	TENTE	C2	TUETERSBURG v. Wichlinghauser Markt b. Hermannstr.	A3V B1
STIEGLITZSTR	A3	TERSTEEGENWEG	B2	v. Hermannstr.	B1
STIEGSFELD	B1	TESCHEMACHERSTR	A3	b. Kreuzstr.	
STIFTSTR	B1	TESCHENSUDBERG	C1	Reststrecke	C1
STOCKMANNSMÜHL E	B2	TESCHENSUDBERGE R STR bis einschl. Nr. 46	B1	TULPENSTR	A3
		TESCHER STR bis Nr. 28	A3		
		TEUTONENSTR	B1		
		THEISHAHNER STR	B1V		



## Straßenreinigungsverzeichnis

Name:	Reinigungs-klasse	Name:	Reinigungs-klasse	Name:	Reinigungs-klasse
STOCKSGASSE	Z1	THEODERICHSTR	A3	TUNNEL	Z1
STOLLENSTR v. Nr. 1-16 und Nr. 19 b. Am Bilten	B1	THEODOR-FONTANE-STR.	C1	DÖPPERSBERG und Aufgänge TUNNELSTR	A3
Reststrecke	C1	THEODOR-HEUSS-STR	B1	TURMHOF	Z1
STORMSTR	A3	THEODOR-HEUSS-STR	C1	TURNSTR	A3
STRALSUNDER STR	B2	Stichstr. Z. d. Häusern8-12		v. Nr. 11 b. Ferdinand-Thun-Str.	
STRASSBURGER STR	A3	THEODOR-SCHRÖDER-WEG	C1	und	
STRESEMANNSTR v. Fr.-Engels-Allee b. Winklerstr.	A1	THEODOR-VOGEL-WEG	B2	v. Ottostr.	
v. Winklerstr.	A2	THEODORSTR	B1	b. Ringelstr.	
b. Fr.-Naumann-Str.		THIELESTR bis Eingang Spielplatz	B2	UELLENDAHL einschl. Stichstraße	B2
STUTTBERGSTR	A3	Reststrecke	C2		
SUDBERGER STR b. Nr. 60/61	B1				
Reststrecke	C1				
UELLENDAHLER STR v. Gathe b. Am Mirker Bach	A1V	VIKTORIASTR	A3	WALDHOF	B1
v. Am Mirker Bach	A2V	VIKTORSTR	A3	WALDSTR	B2
b. Am Raukamp		VIRCHOWSTR	A3	WALKÜRENALLEE	B1
v. Am Raukamp	B1V	VÖLKLINGER PLATZ	A3	WALL	Z1
b. Hatzfelder Str.		VÖLKLINGER STR	A3	WARNDTSTR	C2
UFERSTR	A3	VOGELANGSTR	A3V	WARTBURGSTR	A3V
UHLANDSTR	A3	VOGELSAUE	A3	WASSERSTR	A3V
ULMENSTR v. Hultschiner Str. b. Eschenstr.	A3	VOHWINKELER FELD ohne Abzweig	B1	WATERLOOSTR	A3
Reststrecke	C1	v. Abzweig Nr. 29 - 35	B2	WEBERSTR	B1
UNIONSTR	A3V	b. Osterholz		WEDDIGENSTR b. Nr. 62 / 63, ohne Nr. 23 - 25 e	B1
UNTERDAHL	C2	VOHWINKELER STR v. Kaiserplatz b. Rubensstr.	A1V	Reststrecke (Nr. 23-25e)	C2
UNTERDAHLER HANG	C2	v. Rubensstr.	A3V	WEGNERSTR	Z1
UNTERDÖRNEN v. Alter Markt b. Bleicherstr.	A1	b. Haus Nr. 213		WEIDEHANG	B2
v. Bleicherstr.	A1V	VOIGTSTR	B1	WEIDENPLATZ	A3
b. Dörner Brücke		VON-BEHRING-STR	A3	WEIDENSTR	A3
v. Dörner Brücke	A3V	VON-DER-GOLTZ-STR	A3	WEIDMANNSPFAD	C2
b. Wasserstr.		VON-DER-HEYDT-PLATZ	Z1	WEIHERSTR	A3
UNTERE BERGERHEIDE	B2	VON-DER-TANN-STR	A3	WEINBERG ohne Sackgasse	A3V
UNTERE LICHTENPLATZER STR	A3V	VON-EYNERN-STR	A3	WEINBERG Stichstr. Z. Nr. 6a	B2
UNTERE SEHLHOFSTR	A3	VON-PYLUM-WEG	B2	WEISSENBURGSTR	A3
UNTERER DORRENBURG	B2	VONKELN	B2	WERDERSTR b. Florian-Geyer-Str.	A3
UNTERER GRIFFLENBURG	A3	VOR DER BEULE	B1V		
UNTERGRÜNDEN	B1				

## Straßenreinigungsverzeichnis

Name:	Reinigungs-klasse	Name:	Reinigungs-klasse	Name:	Reinigungs-klasse
UNTERGRÜNEWALDE A1 R STR		VORDERDOHR	C2	WERLESTR	A3
UNTERKIRCHEN B1 ohne Seitenwege	B1	VOSWINCKELSTR	A3	WERNERSTR	A3
Reststrecke	C1	WACHTELSTR	A3	WERTH	Z1
UNTERKOHLEFURTH	B2	WAISENSTR	A3	WERTHER HOF	Z1
UNTERSTEINENFELD	B1	WALDECKSTR	A3V	WESENDONKSTR	A1
UNTERSTR	A3	WALDEMARSTR	B1	WESTFALENWEG v. Nevigeser Str. b. Hainstr. v. Hainstr.	A3V  B1V
URSULASTR	B1	WALDFRIEDEN ohne Nr. 24-31 Reststrecke	B1 C1	b. Hans-Böckler-Str.	
VARRESBECKER STR	A3V	(Nr. 24-31)		v. Hans-Böckler-Str	B1
VEILCHENSTR	A3			b. Dönberger Str.	
VEREINSTR	A3V			WESTKOTTER STR	A2V
VIEHHOFSTR v. Südstr. b. Neviandstr. v. Neviandstr.	A2V  A3				
b. Kiesbergtunnel					
WESTRING v. Haeseler Str. b. Haaner Str. v. Haaner Str.	A3V  B1V	WILLY-HILDEBRAND- C1 WEG		WOTANSTR	B1
b. Wibeltrather Weg		WINCHENBACHSTR	A3 bis Nr. 27	WRANGELALLEE	A3
WESTSTR	A3	WINCHENBACHSTR.	B1  v. Nr. 27-106	WÜLFINGSTR	A3
WETTINERSTR	B1V	WINCKELMANNSTR	B1	WÜLFRATHER STR	A3
WEYERBUSCHWEG v. Rabenweg b. Nr. 8	B2	WINDHORNSTR	B1	WÜRTEMBERGSTR	B1
WICHELHAUSHOF	C2	WINDHUKSTR	A3	WÜSTENHOFER STR	A3
WICHERNWEG	B2	WINDSTR	A3	WÜSTERFELD ohne Sackgassen Reststrecke	B2 C2
WICHLINGHAUSER MARKT	A1	WINDTHORSTSTR	B1	(Sackgassen)	
WICHLINGHAUSER SCHULSTR v. Westkoter Str. b. Eylauer Str. Reststrecke	A3  B2	WINKLERSTR	A1V	WÜSTERFELDER WEG	C2
WICHLINGHAUSER STR	A2V	WINTERBERGSTR	B2	WULFESHOHL v. Nr. 2-20 Reststrecke	B2 C2
WIDUKINDSTR	A3	WINTERSTR	A3	WUPPERFELDER MARKT	A1
WIEDENER STR	B1V	WIRKERSTR	A3	WUPPERFELDER STR	A3
WIELANDSTR	A3	WIRMHOF	Z1	b. Diesterwegstr.	
WIESCHER STR	A3	WITTELSBACHERSTR	B1	WUPPERMANNSTR	A3
WIESENKAMP b. Nr. 36 Reststrecke	B2 C2	WITTENER STR v. Schwarzbach b. Linderhauser Str. v. Linderhauser Str.	A3V  A3V	WUPPERSTR	A1
WIESENSTR	A3	b. Nächstebrecker Str.		YORCKSTR	A3
WIKINGERSTR	A3	WITTENER STR.	C1	ZAEHRINGERSTR	A3
WILBERGSTR	A3	sonstige Stichstraßen		ZAMENHOFSTR	B2
		WITTENER STR.	B1	ZANDERSHÖFE	A3
				ZANELLASTR von Zehnhauser bis	

## Straßenreinigungsverzeichnis

Name:	Reinigungs-klasse	Name:	Reinigungs-klasse	Name:	Reinigungs-klasse
WILDSTEIG	B2	Stichstraßen z.d.Nr.209-225		von Zeughausstr. bis Irmgardstr.	A3
WILHELM-BROCKHAUS-WEG	C2	u. 183-185		ZANELLASTR von Irmgardstr. bis Wendehammer	C1
WILHELM-DISSMANN-STR	C2	WITTENER STR.	B1V	ZAUNBUSCH ohne Stichstr. zu Nr. 46 und Nr. 6	B1
WILHELM-HEDTMANN-STR	A2	v. Nächstebrecker Str. b. Ende		Stichstr. zu Nr. 46 und Nr. 6	C1
v. Langerfelder Str. b. Inselstr. Reststrecke	B2	WITTENSTEINSTR	A3V	ZEDERNWEG v. Am Dönberg b. Wendehammer	B2
WILHELM-RAABE-WEG bis Nr. 59	B2	WOERTHER STR	A3	Reststrecke	C2
Reststrecke	C2	WOLKENBURG	A3V	ZEISIGSTR	A3
WILHELMRING	B1	WOLLSTR	A3	ZEUGHAUSSTR	A3V
WILHELMSHAVENER STR	B1	WORDERBERG	C1	ZIEGELSTR	A3
WILHELMSTR	Z1	WORMSER STR	A3	ZIEGENBURG	B1
WILKHAUSSTR	B1	WORRINGER STR	A3		
WILLY-BRANDT-PLATZ	Z1	WORTMANNSTR	A3		
ZIETENSTR Nr. 1 - 41	B2	ZUR DÖRNER BRÜCKE v. Fr.-Engels-Allee b. Bleicherstr. v. Unterdörnen	A1	WEG v. Am Brucher Häuschen z. Straße Röttgen	D2
ZILLERTALER STR b. Nr. 84	B1	b. Bogenstr.	A3	BRÜCKE v. Am Clef z. Saarbrücker Str.	D1
ZIMMERSTR	A3			WEG v. Am Deckershäuschen z. Hans-Böckler-Str. bei Nr. 131	D1
ZOLLSTR	A1	ZUR GLORIA	B2	TREPPE U. WEG v. Am Deckershäuschen z. Kurt-Schumacher-Str.	D2
ZU DEN DOLINEN v. Nächstebrecker Str. b. Im Hölken	B2	ZUR KAISEREICHE b. Bundesbahnbrücke ohne Sackgassen	B1	WEG v. Am Gebrannten n. Kohlstr. bei Nr. 168	D2
ZU DEN ERBHÖFEN bis Nr. 95 einschl. Sackgasse	B2	Sackgassen	C1	TREPPE v. Am Kasinogarten z. Zimmerstraße (Zimmertreppe)	D1
Reststrecke	C2	ZUR LANGEN BRÜCKE	A3V	WEGEUNTERFÜHRUNG v. Am Kriegermal z. Kurvenstr.	D2
ZUM ALTEN ZOLLHAUS v. Hatzfelder Str. b. Nr. 45 / 48	B2	ZUR SCHAFFBRÜCKE v. Fr.-Engels-Allee b. Bleicherstr.	A1	TREPPE U. WEG v. Am Kriegermal ab städt. Lage r b. Siegelberg	D2
ZUM BILSTEIN	B2	v. Bleicherstr.	A3	WEG v. Am Kriegermal z. Postamt (Postweg)	D2
ZUM GROSSEN BUSCH	B2	b. Bogenstr.		TREPPE v. Am Lohsiepen z. Erbschloer Str.	D2
ZUM KRUSEN	C2	ZUR SCHEUREN	A3	TREPPE U. WEG v. Am Nordpark bei Nr. 22 z. Melanchthonstr. bei Nr. 26	D2

## Straßenreinigungsverzeichnis

Anl. 1.1

Name:	Reinigungs-klasse	Name:	Reinigungs-klasse	Name:	Reinigungs-klasse
ZUM LOHBUSCH ohne Stichstr.	B2	ZUR SPEICKERSWIESE	C1	TREPPE v. Am Pannesbusch z. Am Westerbusch	D2
z.d. Häusern 31a-d		ZUR WALDESRUH b. Reiterstaffel	B1	2 WEGE v. Amselstr. / Tejastr. z. Siedlungsstr.	D2
ZUM LOHBUSCH Stichstr. z.d.	C2	ZUR WALDKAMPFBahn	B1V	WEG v. Am Thurn n. Garterlaie	D2
Häusern 31a-d		ZUR WOLFSKUHLE	B2	TREPPE An der Südstr.	D1
ZUM STEINENPITTER	C2	ZUR-NIEDEN-WEG	B1	ANLINTREPPE	D1
ZUM TAL v. Kuchhauser Str. b. Kemmanstr.	B2	ohne Stichstr.z.d. Häusern 5-19		ASCHEWEG v. COOP	D2
Reststrecke	C2	ZUR-NIEDEN-WEG	C1	b. Kniprodestr. AUF DEM EIGEN	A3
ZUNFTSTR	A3	Stichstr.z.d. Häusern 5- 19		TREPPE v. Augustastr. b. Ferdinand-Schrey-Str.	D1
ZUR DELLE	B2	ZWERGSTR	A3	TREPPE u. WEG v. August-Mittelsten- Scheid-Str. z. Heubruch	D1
		ZWINGLISTR	Z1		
TREPPE v. Ahornstr. z. Carnaper Str.	D1	TREPPE v. Bogenstr. z. Tannenstr. gegenüber Dörner Brücke	D1	DIEDENHOFER STR	D1
TREPPE v. Alarichstr. z. Münzstr.	D2	BOLLWERK	D1	TREPPE v. Distelbeck z. Weststr.	D1
TREPPE U. WEG v. Am Anger / Am Hangweg z. Berglehne	D2	TREPPE v. Borkumer Str. z. Ehrenstr.	D2	DÖPPERSBERG v. Nr. 22 -34	D1
WEG v. Am Brucher Häuschen bei Nr. 86 nach Norkshäuschen	D1	BREDTER TREPPE v. Fr.-Storck-Weg b. Friesenstr.	D1	TREPPE U. UNTERFÜHRUNG v. Döppersberg z. Wolkenburg	D1
TREPPE v. Barbarossastr. z. Bismarckstr.	D2	WEG v. Briller Str. z. Nüller Str. entlang BAB-Auffahrt	D1	TREPPE v. Düsseldorf Str. z. Krummacher Str. (Krummacher Treppe) und Weg zum Friedhof	D1
TREPPE Bembergstraße	D1	TREPPE U. WEG v. Briller Str. z. Wiesenstr.	D1	TREPPE v. Eddastr. z. Hindenburgstr.	D1
TREPPE U. WEG v. Obere Bergerheide zw. Nr. 35 / 44 b. Untere Bergerheide	D2	TREPPE v. Bundesallee z. Döppersberg (Kaiserhof-treppe)	D1	WEG v. Eddastr. z. Tiergartenstr.	D1
TREPPE v. Berg-Mark-Str. z. Fischertal	D1	TREPPE v. Bundesallee z. Gesundheitsstr.	D1	EDMUND-VETTE- WEG	D2
TREPPE v. Bergstr. z. Ekkehardstr. (Ekkehard-treppe)	D1	TREPPE v. Bundesallee	D1	TREPPE EICHENSTR	D1
TREPPE v. Bergstr. z. Luisenstr. gegenüber Erholungsstr.	D1	z. Südstr.		TREPPE U. WEG v. Eintrachtstr. z. Mühlenweg	D2
TREPPE v. Bergstr. Nr. 32 z. Plateniusstr. (Plateniustreppe)	D1			TREPPE U. WEG v. Elbersstr. z. Wichlinghauser Str.	D2

## Straßenreinigungsverzeichnis

Name:	Reinigungs-klasse	Name:	Reinigungs-klasse	Name:	Reinigungs-klasse
TREPPE v. Berliner Str. z. Höfen	D2	TREPPE U. WEG v. Carnaper Str. z. Bromberger Str.	D1	ELISENSTR v. Hofkamp b. Hardtstr. einschl. Treppen	D1
TREPPE v. Berliner Str. z. Weg Hügel- und Hildburgstr.	D2	TREPPE CARNAPER PLATZ	D1	TREPPE v. Else-Lasker-Schüler- Str. z. Neuenteich	D1
2 WEGE v. Beyenburger Freiheit z. Am Obergraben	D2	CHAMISSOSTR v. Roeggerstr. n. Gosenburg	D2	TREPPE v. Emilstr. z. Ringelstr.	D2
BIBERWEG einschl. Fußweg zum Hesselberg	D2	WEG v. Clausenhof z. Sanderstr.	D2	ENGELNBERGTREPPE	D1
TREPPE v. Bismarckstr. z. Nützenberger Str.	D2	TREPPE v. Clausenstr. z. Clausenhof	D2	TREPPE U. BRÜCKE Erichstr.	D2
TREPPE v. Blankstr. z. Ronsdorfer Str.	D1	TREPPE U. WEG v. Clausenstr. b. Sanderstr.	D2	TREPPE v. Eugen-Langen-Str. z. Sonnborner Ufer	D1
TREPPE U. WEG v. Bockmühlberg z. Hainholz	D2	TREPPE U. WEG v. Cordulastr. b. Höhenstr.	D1	TREPPE v. Ewaldstr. z. Untersteinfeld	D1
BÖCKLINTREPPE	D2	TREPPE U. WEG v. Dahler Str. b. Meininger Str.	D2	TREPPE U. WEG v. Ferdinand-Schrey-Str. z. Oberen Griffenberg	D1
TREPPE v. Bogenstr. z. Hohenstein	D2	DANZIGER TREPPE	D1	TREPPE FICHTENSTR bis Nr. 35	D1
		DIEMELTREPPE	D1		
FLENSBURGER TREPPE	D1	TREPPE v. Hagener Str. z. Hügelstr.	D1	HOLSTEINER TREPPE	D1
TREPPE TURNSTR v. Ferdinand-Thun-Str. b. Ottostr.	D1	HAMBURGER TREPPE	D1	TREPPE U. WEG über den Hubert-Pfeifer- Platz	D2
TREPPE v. Flotowstr. z. Mörickestr.	D2	TREPPE HAMMERSTEIN	D1	HÜNEFELDSTR v. Loher Str. b. Farbmühle	D1
TREPPE FRANKENPLATZ	D2	HANSATREPPE einschl. Weg	D2	TREPPE HUSUMER STR	D1
TREPPE v. Freiligrathstr. z. Roseggerstr.	D2	TREPPE v. Hardtstr. z. Otto-Schell-Weg	D2	WEG v. Inselstr. z. Odoakerstr.	D1
TREPPE v. Friesenstr. b. Obere Teutonenstr. ( Teutonentreppe )	D1	HARTMANNUFER	D1	TREPPE JAHNWEG einschl. Jahn-Platz u. Jahnplatz bis Schillweg u. Leibziger Str. bis Caubstr.	D2
GEORG-ABELER- TREPPE	D1	TREPPE U. WEG v. Haubahn z. Ronsdorfer Str.	D1	JAKOBSTREPPE	D1
TREPPE v. Gemenweg z. Hesselberg	D2	TREPPE U. UNTERFÜHRUNG Heidter Berg	D1	JANUSZ-KORCZAK- PLATZ	D1
GENÜGSAMKEITSSSTR v. Kleine Klotzbahn b. Josefstr.	D1	TREPPE U. WEG Heimatplan	D1	TREPPE KIESELSTRAßE v. Belle-Alliance-Str. b. Distelbeck	D1
TREPPE GENÜGSAMKEITSSSTR	D1	HELENE-STÖCKER- UFER	D1	KLEISTPLATZ	D2
TREPPE U. WEG v. Gewerbeschulstr. z. Zeughausstr.	D1	HELENE-WEBER- PLATZ	D1	KLEISTTREPPE mit Kleistplatz	D2
GIESENBERG mit Treppe	D2	WEG v. Heusnerstr. z. Sanderstr. gegenüber Nr. 200	D1	KLIMMWEG einschl. Treppe	D2
TREPPE U. WEG v. Goethestr. z. Schillerstr.	D2	TREPPE U. WEG v. Hildburgstr. z. Hügelstr. bei Nr. 4	D2	TREPPE v. Klippe z. Langerfelder Str.	D2

## Straßenreinigungsverzeichnis

Name:	Reinigungs-klasse	Name:	Reinigungs-klasse	Name:	Reinigungs-klasse
GRAF-ADOLF-TREPPE D2 einschl. Weg zur Jägerhofstr.		TREPPE D2 v. Hildburgstr. z. Sonnenstr. bei Nr. 144		TREPPE D2 v. Klophausstr. z. Mainzer Str.	
TREPPE D2 v. Grönhoffstr. z. Gronastr.		WEG D2 v. Hindenburgstr. gegenüber Nr. 85 nach Nr. 160		KNAPPERTSBUSCHWEG D2 Treppe mit Weg	
TREPPE D2 v. Gronastr./Völklinger Str. z. Nommensenweg		WEG D2 v. Hindenburgstr. Nr. 2 nach Nr. 36		2 WEGE mit TREPPE D2 v. Kocherstr. z. Remscheider Str.	
TREPPE U. WEG D1 v. Grünewalder Berg z. Schusterstr.		TREPPE D2 v. Hindenburgstr. Nr. 118 n. Hindenburgstr. Nr. 145		KOSAKENWEG D1	
GRÜNEWALDER D1 TREPPE		TREPPE U. WEG D2 v. Hoeschstr. Nr. 18/20 z. Hoeschberg		WEG D1 v. Kreuzstr. z. Am Diek	
TREPPE GRUMBERG D2		TREPPE U. WEG D2 v. Hoeschstr. bei Nr. 38 z. Neumannstr.		TREPPE U. WEG D2 v. Kronenstr. z. Missionsstr.	
GUERICKETREPPE D1		TREPPE D1 v. Hofkamp z. Kipdorf		TREPPE U. WEG D1 v. Krühbusch z. Normannenstr.	
KÜPPERSTR D1 einschl. Treppe		TREPPE D2 v. Nützenberger Str. z. Treppenstr.		TREPPE SOLDAUER D1 STR	
TREPPE U. WEG D2 v. Langerfelder Str. z. Rauental		NÜTZENBERGER D2 TREPPE		SOUTH-TYNESIDE- D1 UFER	
TREPPE U. WEG D1 v. Langobardenstr. z. Normannenstr.		WEG D2 v. Nußbaumstr. ab Nr.28 z. Rödiger Str.		TREPPE D2 v. Springer Str. z. Zeughausstr.	
LANGOBARDENTREPPE D1		TREPPE U. BRÜCKE D2 Oberbergische Str.		TREPPE KLINIKUM D1 BARMEN in der Grünanlage	
TREPPE D1 v. Ecke Leimbacher Str. z. Sedanstr.		TREPPE U. BRÜCKE D2 Oskarstr.		STEINKUHLE D1	
TREPPE D1 v. Leimbacher Str. bei Nr. 74 z. Sedanstr		OSKAR-HOFFMANN- D1 TREPPE		ST-ETIENNE-UFER D1	
LENBACHTREPPE D2		PFÄLZER STEG D1		WEG D2 v. Sternenberg n. Mollenkotten	
LIESEGANGWEG D2		TREPPE D1 v. Plateniusstr. z. Reitbahnstr.		TESCHER TREPPE D2	
TREPPE D2 LIESEGANGWEG v. Ronsdorfer Str. z. Mainzer Str.		PRESSBURGER D1 TREPPE		TREPPE D1 v. Untere Friesenstr. b. Obere Teutonenstr.	
2 TREPPEN D2 v. Ludwig-Richter-Str. z. Westring		TREPPE U. BRÜCKE D2 v. Rathenaustr. z. Tellweg, Markusstr. u. Akanierstr.		TIERGARTENTREPPE D1 und Weg	
TREPPE U. WEG D2 v. Böhler Wege		FUßWEG D2 v. Remscheider Str. z. Echoerstr. bei Nr. 7		TIPPEN-TAPPEN- D1 TÖNCHEN	

## Straßenreinigungsverzeichnis

Name:	Reinigungs-klasse	Name:	Reinigungs-klasse	Name:	Reinigungs-klasse
nach Obere Böhle		RITTERSHAUSER BRÜCKE	D1	TREPPE v. Trägerstr. z. Zeughausstr.	D2
TREPPE U. WEG v. Luisenstr. z. Ottenbrucher Str.	D1	RÖNTGENTREPPE	D1	TREPPE TURNSTR v. Ferdinand-Turnstr. b. Ottostr.	D1
TREPPE v. Meckelstr. z. Schloßstr.	D2	TREPPE U. WEG v. Sauerbruchstr. z. Stockmannsmühle	C2	WEG TURNSTR v. Heckinghauser Str. b. Turnstr. Nr.11	D1
TREPPE v. Memeler Str. z. Nathrather Str.	D2	SCHLANGENWEG v. Leimbacher Str. b. Sedanstr.	D1	TREPPE U. WEG v. Uellendahler Str. z. Dönberger Str.	D2
NETTELBECKWEG b. Hardenbergstr.	D2	SCHLESWIGER TREPPE	D1	TREPPE U. UNTERFÜHRUNG Untere Sehlhofstr.	D1
TREPPE v. Neunteich b. Fr.-Storck-Weg	D1	WEG v. Schumannstr. z. Lönsstr.	D2	VIKTORIAPLATZ	D1
NEVIANDTTREPPE	D2	WEG v. Schwarzbach z. Sonnenstr.	D2	VOGELSAUER TREPPE	D1
FÜßWEG v. Nützenberger Str. z. Kyffhäuser Str. (Schulweg)	D2	2 TREPPEN v. Sedanstr. z. Siedlungsstr	D2	TREPPE U. WEG Waldhof zw. Nr. 59 u. Nr. 60	D2
TREPPE v. Nützenberger Str. z. Roonstr.	D2	TREPPE v. Siegesstr. z. Unionsstr.	D2	WALDSTIEGE	D2
		TREPPE v. Siegesstr. z. Wittensteinstr./Engelstr.	D2	WALTER-HAMMER- UFER einschl. Treppe	D1
WALTER-KÜHLTHAU- WEG	D1				
WICKUELERTREPPE	D2				
WEG v. Wittener Str. n. Hilgershöhe	D2				
WOLKENBURGTREPP E	D2				
WÜLFINGTREPPE	D2				
ZIEGENBURGTREPPE	D2				
ZIMBERNWEG	D2				
TREPPE ZIMMERSTRABE z. Tippen-Tappen- Tönchen	D1				
TREPPE ZUM ROTEN KREUZ v. Gartenstr. b. Hardtstr.	D1				
Treppe ROTTSCHEIDER STRABE	D1				
WEG v. Allensteiner Str. b. Insterbruger Str. / Clarenbachstr.	D1				

## Winterdienstverzeichnis

Straßenname	Leistungspriorität	Bezirk
Achenbachstr.	2	Uellendahl-Katernberg
Ackerstr.	2	Heckinghausen
Adalbert-Stifter-Weg	2	Uellendahl-Katernberg
Adamsbusch bis Ende Bebauung	2	Langerfeld-Beyenburg
Adersstr.	1	Elberfeld
Adlerstr.	2	Barmen
Adolfstr.	1	Barmen
Adolf-Vorwerk-Str.	2	Barmen
Adolf-Vorwerk-Str.	2	Heckinghausen
Agnes-Miegel-Str.	1	Oberbarmen
Ahornstr.	2	Barmen
Ahrstr	2	Elberfeld
Akazienstr.	2	Barmen
Alarichstr.	2	Barmen
Albert-Einstein-Straße	1	Elberfeld
Albert-Molineus-Str.	2	Heckinghausen
Albert-Schweitzer-Straße	2	Uellendahl-Katernberg
Albertstr. Reststrecke	2	Heckinghausen
Albertstr. von Gewerbeschulstr. bis Untere Lichtenplatzer Str.	1	Heckinghausen
Albrechtstr	2	Elberfeld
Alemannenstr	2	Elberfeld
Alexanderstr	2	Elberfeld
Alfred-Nobel-Str.	2	Uellendahl-Katernberg
Alfredstr.	2	Barmen
Alhausstr.	1	Barmen
Allensteiner Str.- Reststrecke	2	Oberbarmen
Allensteiner Str. v. Herrmannstr. b. Schimmelsburg	1	Oberbarmen
Alsenstr.	1	Elberfeld
Alte Dorfstr	2	Elberfeld West
Alte Freiheit	1	Elberfeld
Alte Ronsdorfer Straße	2	Barmen
Alte Rottsieper Str. (Busstrecke) v. Berghauser Str. b. Rottsieper Höhe	1	Elberfeld
Alte Rottsieper Straße Reststrecke	2	Cronenberg
Alte Schmiede	2	Oberbarmen
Altenberger Str.	2	Elberfeld
Alter Lenneper Weg	2	Heckinghausen
Alter Markt ( Platz )	1	Barmen
Alter Triebel	2	Uellendahl-Katernberg
Am Acker	2	Uellendahl-Katernberg
Am Adamshäuschen	2	Uellendahl-Katernberg
Am Anger	2	Barmen
Am Anschlag	2	Uellendahl-Katernberg
Am Arrenberg	2	Elberfeld
Am Bilten	2	Oberbarmen
Am Bredtchen	2	Uellendahl-Katernberg
Am Brögel	2	Barmen
Am Brucherhäuschen	2	Uellendahl-Katernberg
Am Burgholz	1	Cronenberg
Am Buschhäuschen	2	Elberfeld West
Am Cleefkothen	2	Elberfeld
Am Clefchen	2	Uellendahl-Katernberg
Am Cleff	1	Barmen
Am Dausendbusch	2	Barmen
Am Deckershäuschen bis Am Hundsbusch	2	Uellendahl-Katernberg
Am Diek	1	Oberbarmen
Am Dönberg	1	Uellendahl-Katernberg
Am Dornloh	2	Langerfeld-Beyenburg
Am Dorpweiher	2	Elberfeld West
Am Eckbusch	1	Uellendahl-Katernberg
Am Eckstein	2	Langerfeld-Beyenburg
Am Eckstein	2	Oberbarmen
Am Ehrenmal	2	Cronenberg
Am Elisabethheim	1	Uellendahl-Katernberg
Am Engelnberg	1	Elberfeld
Am Eskesberg	2	Elberfeld West



## Winterdienstverzeichnis

Straßenname	Leistungspriorität	Bezirk
Am Forsthof	2	Elberfeld
Am Freudenberg ohne Sackgassen	1	Elberfeld
Am Freudenberg, Sackgassen	2	Elberfeld
Am Friedenshain	2	Elberfeld
Am Gelben Sprung	2	Barmen
Am grünen Streifen v. Otto-Kreitz-Str.b. Am Stadtbahnhof	2	Ronsdorf
Am Hag	2	Elberfeld
Am Hammerkloth	2	Uellendahl-Katernberg
Am Handweiser	2	Uellendahl-Katernberg
Am Heckendorn einschl. Sackgassen	2	Oberbarmen
Am Heckweiher	1	Elberfeld
Am Hedtberg	2	Langerfeld-Beyenburg
Am Heyenberg	2	Ronsdorf
Am Hitzhaus	2	Uellendahl-Katernberg
Am Hochsitz	2	Uellendahl-Katernberg
Am Höfchen	2	Vohwinkel
Am Hofe	1	Cronenberg
Am Hohlenscheid	2	Cronenberg
Am Hufeisen	2	Heckinghausen
Am Hundsbusch bis Nr. 9	2	Uellendahl-Katernberg
Am Hütter Busch	2	Cronenberg
Am Jacobsberg	1	Cronenberg
Am Jagdhaus v. Nevigeser Str. b. Am Eckbusch	1	Uellendahl-Katernberg
Am Jagdhaus Reststrecke	2	Uellendahl-Katernberg
Am Kalkofen	2	Elberfeld West
Am Kasinogarten	2	Elberfeld
Am Kiesberg	2	Elberfeld
Am Knöchel ( nur Busstrecke )	1	Barmen
Am Knöchel( Siedlung )	2	Ronsdorf
Am Kohlenmeiler	2	Langerfeld-Beyenburg
Am Köhler	2	Cronenberg
Am Kraftwerk	1	Ronsdorf
Am Kriegermal	1	Langerfeld-Beyenburg
Am Krüppershaus	1	Uellendahl-Katernberg
Am Langen Bruch	2	Uellendahl-Katernberg
Am Langensiepen	2	Uellendahl-Katernberg
Am Lohsiepen	2	Ronsdorf
Am Markt	2	Ronsdorf
Am Mirker Bach	2	Elberfeld
Am Oberst	2	Vohwinkel
Am Opphof	2	Uellendahl-Katernberg
Am Osterholz	2	Vohwinkel
Am Pannesbusch	2	Barmen
Am Pannesbusch	2	Uellendahl-Katernberg
Am Raukamp	1	Uellendahl-Katernberg
Am Ringelbusch	1	Uellendahl-Katernberg
Am Rohm	2	Uellendahl-Katernberg
Am Sandfeld	2	Vohwinkel
Am Sandholz	2	Elberfeld
Am Schliepershäuschen	2	Elberfeld West
Am Schnapsstüber	2	Barmen
Am Schnapsstüber	2	Uellendahl-Katernberg
Am Siepken	2	Barmen
Am Sonnenblick	2	Ronsdorf
Am Sonnenbrunnen	2	Elberfeld West
Am Sonnenschein	1	Uellendahl-Katernberg
Am Stadtbahnhof	1	Ronsdorf
Am Stall	2	Ronsdorf
Am Tescher Busch	2	Vohwinkel
Am Thurn	1	Elberfeld West
Am Timpen	2	Langerfeld-Beyenburg
Am Todtenberg	2	Elberfeld West
Am Uellenberg	2	Elberfeld
Am Unterbarmer Friedhof	1	Barmen
Am Untergraben	1	Langerfeld-Beyenburg

## Winterdienstverzeichnis

Straßenname	Leistungspriorität	Bezirk
Am Walde	2	Elberfeld
Am Waldsaum	2	Vohwinkel
Am Waldschlößchen	1	Elberfeld
Am Wasserturm	2	Uellendahl-Katernberg
Am Werloh	2	Langerfeld-Beyenburg
Am Westerbusch	2	Uellendahl-Katernberg
Am Wichelhausberg	2	Barmen
Am Wolfshahn	2	Elberfeld
Am Wunderbau	1	Elberfeld
Am Wupperstollen mit Sackgasse	1	Langerfeld-Beyenburg
Am Zuckerloch	2	Uellendahl-Katernberg
Amalienstr.	2	Barmen
Amboßstraße	1	Cronenberg
Amselstr.	2	Barmen
Amundsenweg	2	Vohwinkel
An den Friedhöfen Reststrecke	2	Ronsdorf
An den Friedhöfen v. Lüttringhauser Str. b. Schenkstr.	1	Ronsdorf
An der Bergbahn	2	Heckinghausen
An der Blutfinke	1	Ronsdorf
An der Bük	2	Vohwinkel
An der Grenze	2	Uellendahl-Katernberg
An der Piep	2	Vohwinkel
Andreas-Hofer-Str.	2	Oberbarmen
Anemonenstr.	2	Ronsdorf
Anhalterstr.	2	Langerfeld-Beyenburg
Anilinstr	2	Elberfeld West
Annabergstr.	2	Barmen
Annenstr	2	Elberfeld West
Appellstr.	2	Barmen
Aprather Weg	1	Uellendahl-Katernberg
Ariovistr.	2	Langerfeld-Beyenburg
Armeniusstr.	2	Elberfeld
Armin T. Wegener Platz	1	Elberfeld
Arndtstr	2	Vohwinkel
Arnoldstr.	2	Oberbarmen
Arrenberger Str.	2	Elberfeld West
Aschenputtelweg	2	Uellendahl-Katernberg
Ascheweg	2	Ronsdorf
Askanienstr.	2	Oberbarmen
Asternstr.	2	Uellendahl-Katernberg
Astilbenstr.	2	Ronsdorf
Aue	2	Elberfeld
Auer Schulstr	2	Elberfeld
Auf dem Brahm	2	Barmen
Auf dem Scheidt	2	Elberfeld West
Auf dem Stein	2	Uellendahl-Katernberg
Auf der Bleiche	2	Heckinghausen
Auf der Egge	2	Uellendahl-Katernberg
Auf der Höhe	2	Langerfeld-Beyenburg
Auf der Kante	2	Cronenberg
Aufm Kampe	2	Oberbarmen
Augustastraße	1	Elberfeld
August-Bebel-Str.	1	Uellendahl-Katernberg
August-Jung-Weg	2	Uellendahl-Katernberg
August-Mittelsten-Scheid-Str.	2	Barmen
Auguststr	2	Elberfeld
Ausblick	2	Uellendahl-Katernberg
Bachstr.	1	Barmen
Bachstr.	1	Oberbarmen
Badische Str.	1	Langerfeld-Beyenburg
Bahnhofstr.	1	Elberfeld
Bahnstr. Sackgassen	2	Vohwinkel
Bahnstr. v. Wieden b. Guitener Str. u. Kreuzung und von Kaiserstraße bis Kreuzung Gruitener Straße	1	Vohwinkel
Baldurstr.	2	Elberfeld West

## Winterdienstverzeichnis

Straßenname	Leistungspriorität	Bezirk
Bandstr.	2	Elberfeld
Bandwirkerstr.	2	Ronsdorf
Bankstr	2	Elberfeld
Barbarastr.	2	Uellendahl-Katernberg
Barbarossastr	2	Elberfeld West
Barmer Straße	2	Elberfeld
Bartholomäusstr.	1	Oberbarmen
Baumeisterstr	2	Elberfeld
Baumhof	2	Heckinghausen
Baumstr.	2	Elberfeld
Baur	2	Ronsdorf
Bauvereinstr.	2	Ronsdorf
Bayreuther Str.	1	Elberfeld West
Beckacker Schulstr.	1	Oberbarmen
Beckmannshof	2	Barmen
Beethovenstr	2	Elberfeld West
Belle-Alliance-Str	2	Elberfeld
Bellenbusch	2	Vohwinkel
Bembergstr.	1	Elberfeld
Bendahler Str.	1	Barmen
Bennigsenstr.	2	Barmen
Benrather Str. bis Großmarkt	1	Elberfeld West
Benzstr	2	Elberfeld West
Bereich Alter Markt incl.Busspuren	1	Barmen
Bergfrieden	2	Barmen
Berghauser Straße	1	Cronenberg
Bergischer Ring	2	Cronenberg
Berglehne	2	Uellendahl-Katernberg
Berg-Mark-Str.	2	Heckinghausen
Bergstr.	2	Elberfeld
Berliner Platz - Bahnhof	1	Oberbarmen
Berliner Str.	1	Oberbarmen
Bernharg-Letterhaus-Str.	2	Barmen
Betriebshof WSW Nächstebreck, Ein- u. Ausfahrt, Hof auf Anforderung	1	Oberbarmen
Beule	2	Oberbarmen
Beyenburger Freiheit	1	Langerfeld-Beyenburg
Beyenburger Furt	1	Langerfeld-Beyenburg
Beyeröhde	2	Langerfeld-Beyenburg
Bildhauerstr	2	Elberfeld
Billrothstr.	2	Barmen
Bireneichen bis Sporthalle (Gartensiedlung)	1	Barmen
Birkenfelder Str.	2	Langerfeld-Beyenburg
Birkenhöhe	1	Uellendahl-Katernberg
Bismarckstr	2	Elberfeld West
Bissingstr	2	Vohwinkel
Blaffertsberg	2	Ronsdorf
Blankstraße	1	Elberfeld
Bleicherstr.	1	Barmen
Blombacher Bach bis Kupferhammer	1	Langerfeld-Beyenburg
Blombachstr.	2	Ronsdorf
Blombachv. Lohsiepenstr. b. Linde, einschl. Ortschaft und Stichwege	2	Ronsdorf
Blücherstr	2	Vohwinkel
Blumenstr	2	Elberfeld
Bochumer Str.	2	Oberbarmen
Böcklinstr.	2	Uellendahl-Katernberg
Bockmühlberg	2	Heckinghausen
Bockmühle	1	Heckinghausen
Bocksledde	2	Barmen
Bodelschwinghweg	2	Elberfeld West
Boeddinghausstr	2	Elberfeld West
Boettinger Weg	2	Elberfeld West
Bogenstr.	1	Barmen
Böhler Weg	2	Barmen
Böhler Weg	2	Elberfeld
Bökenbusch	2	Langerfeld-Beyenburg

## Winterdienstverzeichnis

Straßenname	Leistungspriorität	Bezirk
Boltenbergstr.	2	Elberfeld West
Bonnenfelder Straße	2	Cronenberg
Borkumer Str.	2	Barmen
Bornberg	2	Uellendahl-Katernberg
Borner Straße	2	Cronenberg
Bornscheuer Str.	2	Langerfeld-Beyenburg
Borsigstraße	1	Uellendahl-Katernberg
Boschstr.	2	Uellendahl-Katernberg
Bouterweckstr. v. Creceliusstr. b. Sillerstr.	1	Elberfeld West
Bouterweckstr. v. Kirchhofstr. b. Sillerstr. einschl. Sackgassen	2	Elberfeld West
Boxbergstr.	2	Ronsdorf
Bozener Str	2	Vohwinkel
Bracken	2	Oberbarmen
Brahmsstr.	2	Heckinghausen
Bramdelle v. Am Eckstein b. Löhrlen	1	Langerfeld-Beyenburg
Bramdelle v. Löhrlen b. Nächstebrecker Str.	2	Langerfeld-Beyenburg
Brandenburger Str.	2	Langerfeld-Beyenburg
Brändströmstr.	1	Heckinghausen
Braunschweigstr.	2	Langerfeld-Beyenburg
Bredde	2	Oberbarmen
Bredter Str	2	Elberfeld
Breite Str. von Holthäuser Str. b. Luhsfelder Höhe	2	Ronsdorf
Breite Str. von Holthäuser Str. bis Marktstr.	1	Ronsdorf
Bremer Straße	1	Uellendahl-Katernberg
Bremkamp	2	Vohwinkel
Breslauer Str.	2	Oberbarmen
Breuerweg (Steilstück)	2	Uellendahl-Katernberg
Briefstr	2	Elberfeld
Briller Höhe	2	Elberfeld West
Briller Straße	1	Elberfeld
Bromberger Str. Busstrecke v. Carnaper Str. b. Rödiger Str.	1	Barmen
Bromberger Str.v. Carnaper Str.b. Leimbacher Str.	2	Barmen
Brucher Straße	1	Vohwinkel
Brucknerweg	2	Heckinghausen
Brüderstr	2	Elberfeld
Brunhildenstr.	2	Barmen
Brüningstr	2	Elberfeld
Brunnenstr	2	Elberfeld
Buchenhofener Str	2	Elberfeld West
Buchenkopf	2	Barmen
Buchenring	2	Barmen
Buchenstr.	1	Barmen
Bülowstr.	2	Langerfeld-Beyenburg
Bundesallee	1	Elberfeld
Bundeshöhe	2	Barmen
Bürgerallee	2	Barmen
Burgstr.	1	Elberfeld
Burgunderstr.	2	Barmen
Buschenburg	2	Langerfeld-Beyenburg
Buscherhofer Straße	2	Cronenberg
Buschland	2	Barmen
Buschstr.	2	Barmen
Bussardweg	2	Elberfeld West
Cäcilienstr.	2	Elberfeld
Calvinstr.	1	Elberfeld
Carl-Schurz-Str.	2	Elberfeld
Carnaper Str.	1	Barmen
Caronstr.	2	Elberfeld
Caubstr.	2	Langerfeld-Beyenburg
Celler Str.	2	Uellendahl-Katernberg
Chamissostr.	2	Oberbarmen
Chamissostr.	2	Heckinghausen
Charlottenstr.	1	Elberfeld
Chlodwigstr	2	Elberfeld
Christbusch (Reststrecke)	2	Barmen

## Winterdienstverzeichnis

Straßenname	Leistungspriorität	Bezirk
Christbusch Busstrecke v. Am Unterbarmer Friedhof b. Hesselberg	1	Barmen
Clarenbachstr.	2	Oberbarmen
Claudiusweg	2	Elberfeld West
Clausenhof	2	Barmen
Clausenstr.	2	Barmen
Clausewitzstr.	1	Langerfeld-Beyenburg
Collenbuschstr.	1	Oberbarmen
Concordienstr.	1	Barmen
Cordulastr.	2	Uellendahl-Katernberg
Corneliusstraße	1	Vohwinkel
Cronenberger Str.	1	Elberfeld
Cronenfelder Straße	1	Cronenberg
Dachsstr.	2	Barmen
Dahler Berg	2	Langerfeld-Beyenburg
Dahler Str.	1	Langerfeld-Beyenburg
Dahlienweg	2	Uellendahl-Katernberg
Dammstr	2	Elberfeld West
Daniel-Schürmann-Weg	2	Ronsdorf
Danzigerstr.	2	Uellendahl-Katernberg
Dasnöckel Reststrecke	2	Vohwinkel
Dasnöckel v. Ehrenhainstr. b. Roßkamperstr.	1	Vohwinkel
Dellbusch	1	Oberbarmen
Derken	1	Vohwinkel
Dessauer Str.	1	Elberfeld
Detmolder Str.	2	Langerfeld-Beyenburg
Deutscher Ring einschl. Zufahrt WSW	1	Elberfeld West
Deutscher Ring einschl. Zufahrt WSW	1	Vohwinkel
Deweerthstr.	2	Elberfeld
Dickestr.	2	Ronsdorf
Dickmannstr.	2	Barmen
Dieckerhofstr.	2	Langerfeld-Beyenburg
Dienstagstr.	2	Oberbarmen
Dieselstr. einschl. Busschleife	1	Langerfeld-Beyenburg
Diesterwegstr.	2	Oberbarmen
Dietrich-Bonhoefer-Weg	2	Barmen
Distelbeck (ohne Sackgasse) v. Ronsdorfer Str. b. Vereinstr.	1	Elberfeld
Distelbeck Reststrecke	2	Elberfeld
Dohlenweg	2	Elberfeld West
Domagkweg (Stichstraßen)-Reststrecke	2	Uellendahl-Katernberg
Domagkweg v. Kohlstr. b. Vogelsangstr.	1	Uellendahl-Katernberg
Domänenweg	2	Vohwinkel
Donarstr	2	Elberfeld West
Dönberger Straße	1	Uellendahl-Katernberg
Döppersberg	1	Elberfeld
Dorfwiese Reststrecke	2	Langerfeld-Beyenburg
Dorfwiese v. Kohlenstr. b. Spitzenstr.	1	Langerfeld-Beyenburg
Döringstr	2	Elberfeld West
Dörkesdohr	2	Cronenberg
Dornaper Str. v. Düsseld.Str. neue Trasse B7	2	Vohwinkel
Dorner Weg	2	Elberfeld
Dorner Weg	2	Ronsdorf
Dornröschenweg	2	Uellendahl-Katernberg
Dorotheenstr.	2	Elberfeld
Dörpfeldstr.	2	Ronsdorf
Dorpweg	2	Elberfeld West
Dr.-Tigges-Weg	2	Elberfeld West
Drosselstr.	2	Barmen
Druckerstr.	2	Barmen
Duisbergstr.	2	Elberfeld West
Düppeler Str	2	Elberfeld
Dürerstr	2	Elberfeld
Dürrweg	1	Elberfeld
Dürrweg einschl. Rhönstr.	1	Elberfeld
Düsseldorfer Str.	1	Elberfeld West
Düsseldorfer Str.	1	Vohwinkel

## Winterdienstverzeichnis

Straßenname	Leistungspriorität	Bezirk
Düsseler Höhe	2	Vohwinkel
Echoer Str.	1	Ronsdorf
Eckernförder Str.	1	Elberfeld
Eddastr	2	Elberfeld West
Edmund-Strutz-Weg	2	Ronsdorf
Eduardstr.	2	Oberbarmen
Egenstr. Reststrecke	2	Uellendahl-Katernberg
Egenstraße von Nevigeser Straße - Kruppstraße	1	Uellendahl-Katernberg
Eggenbruch	2	Uellendahl-Katernberg
Ehrenberg I und II	2	Langerfeld-Beyenburg
Ehrenberger Str.	2	Langerfeld-Beyenburg
Ehrenhainstr./Vohwinklerstr. alle Stichstr.- Sackgassen	2	Vohwinkel
Ehrenhainstraße ohne Sackgassen	1	Vohwinkel
Ehrenstr.	2	Barmen
Eibenweg	2	Uellendahl-Katernberg
Eichenbrink bis Nr. 53	2	Heckinghausen
Eichendorffstr	2	Vohwinkel
Eichenhofer Weg Reststrecke	2	Oberbarmen
Eichenhofer Weg v. Erlanroder Weg b. Schmiedestr.	1	Oberbarmen
Eichenstr.	1	Barmen
Eichstr	2	Cronenberg
Eiland	2	Elberfeld
Einern	1	Barmen
Eintrachtstr.	1	Oberbarmen
Eisenloher Str.	2	Barmen
Eisenstr.	2	Langerfeld-Beyenburg
Ekkehardstr.	2	Elberfeld
Elberfelder Str.	2	Barmen
Elbersstr.	2	Oberbarmen
Elfenhang	2	Vohwinkel
Elias-Eller-Str.	1	Ronsdorf
Elisabethstr.	2	Barmen
Elisenhöhe	2	Elberfeld
Elsasser Str.	1	Elberfeld
Else- Lasker- Schüler- Str.	2	Elberfeld
Elsternstr.	2	Barmen
Emanuel-Felke-Straße	2	Cronenberg
Emilienstr.	2	
Emil-Rittershaus-Str.	2	Barmen
Emilstr.	2	Heckinghausen
Emmastr.	2	Barmen
Emmichstr	2	Vohwinkel
Engelbert- Wüster-Weg v. Monhofsfield b. Monhofsfield	1	Ronsdorf
Engelbertstr.	2	Heckinghausen
Engelbert-Wüster-Weg Reststrecke	2	Ronsdorf
Engelshöhe Reststrecke	2	Vohwinkel
Engelshöhe v. Höhe b. Westring	1	Vohwinkel
Engelsstr.	2	Barmen
Erbschlöe	2	Ronsdorf
Erbschloer Str.	1	Ronsdorf
Erholungstr	2	Elberfeld
Erichstr.	2	Barmen
Erikastr.	2	Ronsdorf
Erkrather Str.	2	Vohwinkel
Erlenrode	2	Oberbarmen
Erlenroder Weg	2	Oberbarmen
Erlenstr.	2	Barmen
Ermanstr.	2	Barmen
Ernststr	2	Elberfeld West
Erntegrund	2	Vohwinkel
Erwinstr.	2	Heckinghausen
Eschenbeeker Str. v. Teschemacher Str. b. Haus Nr. 51	2	Uellendahl-Katernberg
Eschenbeeker Straße von Teschemacher Straße - Uellendahler Straße	1	Uellendahl-Katernberg
Eschensiepen	2	Langerfeld-Beyenburg
Eschenstr.	1	Barmen

## Winterdienstverzeichnis

Straßenname	Leistungspriorität	Bezirk
Esmarchstr.	2	Barmen
Espenstr	2	Elberfeld
Essener Str	2	Vohwinkel
Etzelstr.	2	Ronsdorf
Eugen-Langen-Str	2	Elberfeld West
Eugen-Rappoport-Str.	1	Barmen
Eulenweg	2	Elberfeld
Ewaldstr	2	Elberfeld
Eylauer Str.	2	Oberbarmen
Falkenberg	2	Uellendahl-Katernberg
Falkenhaynstr	2	Vohwinkel
Falkenweg	2	Elberfeld West
Färberstr.	2	Oberbarmen
Farbmühle	1	Barmen
Farnweg	2	Uellendahl-Katernberg
Faunaweg	2	Elberfeld
Feldstr.	2	Oberbarmen
Ferd.-Thun-Str.	2	Heckinghausen
Ferdinand Lasalle Str.	2	Ronsdorf
Ferdinand-Schrey-Straße	1	Elberfeld
Feuerstr.	2	Heckinghausen
Fichtenstr.	2	Barmen
Filchnerweg	2	Vohwinkel
Fingscheid	2	Barmen
Finkenstr.	2	Barmen
Fischerstr.	2	Barmen
Fischertal	1	Barmen
Flensburger Str	2	Elberfeld
Flexstr.	2	Langerfeld-Beyenburg
Fliederstr.	2	Uellendahl-Katernberg
Fliednerweg	2	Elberfeld West
Flieth	2	Vohwinkel
Florastr.	2	Uellendahl-Katernberg
Florian-Geyer-Straße	2	Vohwinkel
Flotowstr.	2	Heckinghausen
Föhrenstr.	2	Barmen
Forestastr.	2	Heckinghausen
Forststr.	1	Ronsdorf
Fouriersgasse	1	Elberfeld
Fr.-Bayer-Str.	2	Elberfeld West
Fr.-Naumann-Str.	2	Barmen
Frankenplatz	2	Elberfeld
Frankenstr	2	Elberfeld
Frankfurter Straße	1	Uellendahl-Katernberg
Franseckystr.	2	Elberfeld West
Franzenstr.	2	Elberfeld
Freiheitstr.	2	Oberbarmen
Freiligrathstr.	1	Heckinghausen
Fresestr.	2	Oberbarmen
Freudenberger Str.	1	Elberfeld
Freyastr. v. Hindenburgstr. - Selmaweg	2	Elberfeld West
Freyastr. v. Siegfriedstr. - Hindenburgstr.	1	Elberfeld West
Freymannstr.	2	Ronsdorf
Friedenshort von Haus Nr. 80 b. Forststr.	2	Ronsdorf
Friedenshort von Forststr. bis In der Krim	1	Ronsdorf
Friedenstraße	2	Cronenberg
Friedhofstr.	2	Oberbarmen
Friedrich-Ebert-Str.	1	Elberfeld
Friedrich-Ebert-Str.	1	Elberfeld West
Friedrich-Engels-Allee	1	Barmen
Friedrich-Engels-Allee	1	Elberfeld
Friedrichsallee	2	Elberfeld
Friedrichschulstr.	2	Elberfeld
Friedrichshöhe	2	Ronsdorf
Friedrich-Storck-Weg	2	Elberfeld

## Winterdienstverzeichnis

Straßenname	Leistungspriorität	Bezirk
Friedrichstr. Reststrecke	2	Elberfeld
Friedrichstr. von Neumarkt - Karlstr.	1	Elberfeld
Friedrich-Tillmanns-Str.	2	Oberbarmen
Friedrich-Wilhelm-Str.	1	Barmen
Frielinghausen	1	Langerfeld-Beyenburg
Friesenstr	2	Elberfeld
Fröbelstr	2	Elberfeld West
Froweinstr.	2	Elberfeld
Fuchsstr.	1	Barmen
Fuhlrottstraße	1	Elberfeld
Funckstr. v. Bayreuther Str. b. Katernberger Str.	2	Elberfeld West
Funckstr. v. Bayreuther Str. b. Nüller Str.	1	Elberfeld West
Fürstenstr.	2	Oberbarmen
Furter Hof	2	Barmen
Futterstr.	2	Barmen
Gabelsberger Str.	2	Oberbarmen
Galmeistr.	2	Langerfeld-Beyenburg
Gambrinusstr	2	Elberfeld
Ganghofer Str.	2	Heckinghausen
Gangolfsberg	2	Langerfeld-Beyenburg
Gansbusch	2	Ronsdorf
Gartenheim	2	Elberfeld
Gartenstr	2	Elberfeld
Garterlaie	2	Elberfeld West
Gärtnerstr. ( nur Busstrecke ) v. Elias-Eller-Str. b. Monschaustr.	1	Ronsdorf
Gärtnerstr. Reststrecke	2	Ronsdorf
Gassstr.	1	Ronsdorf
Gathe	1	Elberfeld
Gaußstraße einschl. Busspur	1	Elberfeld
Gebhardtstr	2	Vohwinkel
Geibelstr	2	Vohwinkel
Gellertweg	2	Elberfeld West
Gemarkter Ufer	2	Barmen
Gemarkterstr.	2	Barmen
Gemsensweg	2	Barmen
Gennebrecker Str.	1	Oberbarmen
Genügsamkeitstr	2	Elberfeld
Georg- Ahrends-Weg	2	Ronsdorf
Georgstr	2	Elberfeld
Geranienstr. ( Reststrecke )	2	Ronsdorf
Geranienstr. . ( Busstrecke ) v. Lüttringhauser Str. b. Am Kraftwerk	1	Ronsdorf
Gerberstr.	2	Elberfeld
Gerdastr.	2	Barmen
Gerhard - Dürselen - Weg ( ehem. Fußweg Ascheweg )	2	Ronsdorf
Germanenstr.	1	Oberbarmen
Gernotstr.	1	Oberbarmen
Gerostr.	2	Heckinghausen
Gerstenkamp	1	Langerfeld-Beyenburg
Gerstenstr	2	Elberfeld
Gertrudenstr.	1	Elberfeld
Geschwister-Scholl-Platz	1	Barmen
Gesellenstr	2	Elberfeld
Gesundheitstr.	2	Elberfeld
Gewerbeschulstr.	1	Barmen
Gewerbeschulstr.	1	Heckinghausen
Gibichostr.	2	Langerfeld-Beyenburg
Giebel	2	Elberfeld West
Gildenstr.	2	Oberbarmen
Ginsterweg	1	Langerfeld-Beyenburg
Girardetstraße	2	Uellendahl-Katernberg
Giselastr.	2	Uellendahl-Katernberg
Gladiolenstr.	2	Ronsdorf
Gneisenaustr	2	Vohwinkel
Göbenstr.	2	Elberfeld West
Goetheplatz	2	Elberfeld West



## Winterdienstverzeichnis

Straßenname	Leistungspriorität	Bezirk
Goethestraße	2	Vohwinkel
Goldammer Str.	2	Barmen
Goldlackstr.	2	Ronsdorf
Goldregenweg	1	Langerfeld-Beyenburg
Görlitzer Platz	2	Oberbarmen
Görlitzer Str.	2	Oberbarmen
Görresweg	2	Cronenberg
Görtscheider Str	2	Vohwinkel
Gosenburg	1	Heckinghausen
Gotenstr	2	Elberfeld
Grabenstr.	1	Elberfeld
Graf-Adolf-Straße (Reststrecke )	2	Elberfeld
Graf-Adolf-Straße (Busstrecke) v. Cronenberger Str. b. Karl-Theodor-Str.	1	Elberfeld
Grafenstr.	2	Oberbarmen
Gräfrather Straße	1	Vohwinkel
Graudenzer Str.	2	Barmen
Gravelottestr	2	Elberfeld
Greifswalder Straße	2	Uellendahl-Katernberg
Grenzöhde	2	Langerfeld-Beyenburg
Grenzstr.	2	Oberbarmen
Greueler Str.	2	Cronenberg
Greueler Weg	2	Cronenberg
Grillparzer Weg	2	Heckinghausen
Gronastr.	2	Barmen
Grönhoffstr.	2	Barmen
Große Flurstr.	1	Barmen
Große Hakenstr.	2	Barmen
Großsporkert	2	Ronsdorf
Grotenbecker Straße	1	Vohwinkel
Grothestr.	2	Barmen
Gruitener Str.	1	Vohwinkel
Grumberg	2	Langerfeld-Beyenburg
Grundstr.	2	Langerfeld-Beyenburg
Grüne Trift	2	Vohwinkel
Grüner Kamp	2	Vohwinkel
Grunerstr.	1	Barmen
Grünewalder Berg	2	Elberfeld
Grünstr	2	Elberfeld
Gudrunstr.	2	Oberbarmen
Guerickeweg	2	Elberfeld
Guntherstr.	2	Elberfeld
Gustav-Freytag-Platz	2	Vohwinkel
Gustav-Freytag-Str	2	Vohwinkel
Gustav-Heinemann-Straße	2	Uellendahl-Katernberg
Gustavstr	2	Vohwinkel
Gutenbergstr	2	Elberfeld West
Güterstr	2	Elberfeld West
Gutsweg	2	Vohwinkel
Haaner Straße	1	Vohwinkel
Haarhausen u. Stichstr. zur Kindertagesstätte und Schule	2	Oberbarmen
Haarhausen v. Gennebrecker Str. b. Mählersbeck. und Sackgassen	2	Oberbarmen
Haarhausstr	2	Elberfeld West
Habichtweg - Reststrecke	2	Elberfeld West
Habichtweg v. Kyffhäuserstr. B. Rabenweg	1	Elberfeld West
Hackestraße	1	Cronenberg
Hacklandweg	2	Elberfeld West
Haderslebener Str.	2	Barmen
Haeseler Straße v. Sonnborner Ufer b. Westring	1	Vohwinkel
Haeselerstr. Reststr.	2	Vohwinkel
Haeselerstr. v. Goerdelerstr. b. Westring.	2	Vohwinkel
Hagebuttenweg	1	Langerfeld-Beyenburg
Hagenauer Str	2	Elberfeld
Hagener Str.	2	Oberbarmen
Hahnenfurth	1	Vohwinkel
Hahnerberger Straße	1	Cronenberg

## Winterdienstverzeichnis

Straßenname	Leistungspriorität	Bezirk
Hainholz	2	Heckinghausen
Hainstraße Sackgasse (früher Am Anschlag) ohne Sackgassen	1	Uellendahl-Katernberg
Hainstraße Sackgasse (früher Am Anschlag) Sackgassen	2	Uellendahl-Katernberg
Haledonstr.	2	Ronsdorf
Hamburger Straße	1	Elberfeld
Hamburger Straße	1	Uellendahl-Katernberg
Hammersteiner Allee	2	Vohwinkel
Hammesberg	2	Heckinghausen
Hammesberger Weg b. Haus Nr. 26	1	Heckinghausen
Hammesberger Weg Reststrecke	2	Heckinghausen
Händler Straße	2	Cronenberg
Handelstr.	1	Oberbarmen
Hangweg	2	Barmen
Hannoverstr.	2	Oberbarmen
Hans - Sachs - Str.	2	Barmen
Hansastraße	1	Uellendahl-Katernberg
Hans-Böckler-Str. Sackgassen u. ( Stichstraßen )	2	Uellendahl-Katernberg
Hans-Böckler-Straße ohne Sackgassen und Stichstraßen	1	Uellendahl-Katernberg
Hans-Wagner-Str.	2	Oberbarmen
Hardenbergstr.	2	Uellendahl-Katernberg
Hardtbacher Höhe	1	Langerfeld-Beyenburg
Hardtplätzchen + In der Hardt	1	Langerfeld-Beyenburg
Hardtstr. ( Busstrecke ) v. Neunteich b. Otto-Schell-Weg	1	Elberfeld
Hardtstr. Reststrecke	2	Elberfeld
Hardtufer	1	Elberfeld
Harmoniestraße	2	Elberfeld
Harzstr.	2	Cronenberg
Haselrain	2	Oberbarmen
Hasnacken	2	Vohwinkel
Haspeler Schulstr.	2	Barmen
Haspeler Str.	1	Barmen
Hasseltweg	2	Langerfeld-Beyenburg
Haßlinghauser Str.	2	Oberbarmen
Hastberg	2	Langerfeld-Beyenburg
Hastener Straße	1	Cronenberg
Hatzenbecker Str	2	Elberfeld
Hatzfelder Str.	1	Barmen
Haubahn	2	Elberfeld
Hauffstr.	2	Heckinghausen
Hauptstr.	1	Cronenberg
Häuschen	2	Cronenberg
Hausfeld	1	Langerfeld-Beyenburg
Hebbelstr.	2	Heckinghausen
Heckersklef	2	Ronsdorf
Heckinghauser Str.	1	Heckinghausen
Hedwigstr	2	Elberfeld
Heidestr.	2	Cronenberg
Heidt	2	Ronsdorf
Heidter Berg	2	Barmen
Heidter Berg	2	Heckinghausen
Heidter Str.	2	Ronsdorf
Heinkelstr.	2	Barmen
Heinrich-Böll-Str. -Reststrecke	2	Langerfeld-Beyenburg
Heinrich-Böll-Str. -Reststrecke	2	Oberbarmen
Heinrich-Böll-Str. (Busstrecke) v. Bramdelle b. Hilgershöhe	1	Langerfeld-Beyenburg
Heinrich-Böll-Str. (Busstrecke) v. Bramdelle b. Hilgershöhe	1	Oberbarmen
Heinrich-Feuchter-Weg	2	Barmen
Heinrich-Heine-Str.	2	Elberfeld West
Heinrich-Heine-Str.	2	Vohwinkel
Heinrich-Janssen-Str.	2	Heckinghausen
Heinrich-Kamp-Platz	1	Elberfeld
Heinrichstr	2	Elberfeld
Heisterfeld	1	Vohwinkel
Helgoländer Str.	2	Barmen
Hellerstr	2	Elberfeld

## Winterdienstverzeichnis

Straßenname	Leistungspriorität	Bezirk
Helmholtzstr	2	Elberfeld
Helmutstr.	2	Barmen
Hengsten	2	Langerfeld-Beyenburg
Henkelstr.	2	Langerfeld-Beyenburg
Henselweg	2	Elberfeld West
Hensges Neuhaus	2	Cronenberg
Herberts Katernberg	2	Uellendahl-Katernberg
Herbringhausen	1	Langerfeld-Beyenburg
Herderstr	2	Vohwinkel
Hergesellstr.	2	Barmen
Herichhausen	2	Cronenberg
Herichhauser Str. v. Hauptstr. b. Hütter-Busch-Str.	1	Cronenberg
Herichhauser Straße - Reststrecke	2	Cronenberg
Hermann-Ehlers-Straße	2	Uellendahl-Katernberg
Hermann-Enters-Str.	2	Barmen
Hermannshöhe	2	Elberfeld
Hermannstr.	1	Oberbarmen
Herthastr.	2	Elberfeld West
Herwarthstr	2	Elberfeld West
Herzogstr.	1	Elberfeld
Hesselberg	1	Barmen
Hessische Str.	2	Langerfeld-Beyenburg
Heubrich	2	Barmen
Heusnerstr.	1	Barmen
Heuweg	2	Vohwinkel
Hildburgstr.	2	Oberbarmen
Hildebrandstr.	2	Heckinghausen
Hildener Straße	2	Vohwinkel
Hilgershöhe	1	Langerfeld-Beyenburg
Hilgershöhe	1	Oberbarmen
Hindenburgstr. bis Ende	1	Elberfeld West
Hinsbergstr.	2	Barmen
Hintersudberger Straße	2	Cronenberg
Hipkendahl	2	Cronenberg
Hippenhaus	2	Vohwinkel
Hirschstr.	2	Barmen
Höchsten	2	Elberfeld
Hochstr.	1	Elberfeld
Hoefstr.	1	Elberfeld
Hoeschberg bis Nr. 7	2	Heckinghausen
Hoeschstr.	2	Heckinghausen
Hofaue	1	Elberfeld
Höfen	1	Oberbarmen
Hoffastr	2	Elberfeld West
Hofkamp	1	Elberfeld
Hofstr.	2	Barmen
Hofwiese	2	Langerfeld-Beyenburg
Höhe	1	Vohwinkel
Hohenstauffenstr.	2	Barmen
Hohenstein	2	Barmen
Höhenstraße	1	Uellendahl-Katernberg
Hohenzollernstr.	2	Barmen
Hohenzollernstr. ( Busstrecke )	1	Barmen
Hohlenscheidter Straße	2	Cronenberg
Höhne	1	Barmen
Hölker Feld	1	Oberbarmen
Hölkesöhde	2	Langerfeld-Beyenburg
Hollmannsböschken	2	Oberbarmen
Holsteiner Str	2	Elberfeld
Holthauer Heide	2	Vohwinkel
Holthauer Str. v. Breitestr. b. An der Blutfinke	1	Ronsdorf
Holthauerstr. Reststrecke	2	Ronsdorf
Holtkamp	2	Oberbarmen
Holunderweg	2	Uellendahl-Katernberg
Holzer Str	2	Elberfeld

## Winterdienstverzeichnis

Straßenname	Leistungspriorität	Bezirk
Holzrichterstr.	2	Barmen
Holzschneiderstr.	2	Cronenberg
Homannstr	2	Vohwinkel
Hombüchel	1	Elberfeld
Hopfenstr	2	Elberfeld
Horather Schanze	1	Barmen
Horather Schanze	1	Uellendahl-Katernberg
Horather Str. v. Ibacher Mühle b. Horather Schanze	1	Uellendahl-Katernberg
Hordenbachstr.	2	Ronsdorf
Hospitalstr	2	Elberfeld
Hubertusallee	1	Elberfeld West
Huckenbach	2	Ronsdorf
Hufschmiedstr	2	Elberfeld
Hügelstr.	1	Oberbarmen
Hugostr. bis Altenheim	2	Barmen
Hühnerstr.	2	Barmen
Huldastr.	1	Oberbarmen
Hülsberg	2	Cronenberg
Hultschiner Str.	2	Barmen
Humboldtstr.	2	Barmen
Hummelweg	2	Oberbarmen
Hünefeldstr. v. Farbmühle b. Hardtufer	1	Barmen
Hünefeldstr. Reststrecke	2	Barmen
Hunsrückstr.	2	Heckinghausen
Hürdenstr	2	Vohwinkel
Huttemstr.	2	Cronenberg
Hütter Buschstr. V. Herichhauser Str. b. Am Hütter Busch	1	Cronenberg
Hütter Straße	2	Cronenberg
Ibachstr.	2	Barmen
Ilexweg	2	Uellendahl-Katernberg
Ilsestr.	2	Barmen
Illisstr.	2	Barmen
Im Bökel	2	Ronsdorf
Im Dickten	2	Barmen
Im Disseltal	2	Ronsdorf
Im Funkloch	2	Elberfeld
Im Hölken Reststrecke	2	Langerfeld-Beyenburg
Im Hölken v. Linderhauser Str. b. Wittenerstr.	1	Langerfeld-Beyenburg
Im Johannistal	2	Elberfeld
Im Kirschsiepen	2	Vohwinkel
Im Ostersiepen	2	Elberfeld
Im Rehsiepen Reststrecke	2	Ronsdorf
Im Rehsiepen v. Mohrhensfeld b. Tannenbaumer Weg	1	Ronsdorf
Im Saalscheid	1	Ronsdorf
Im Schmalen Bruch	2	Ronsdorf
Im Springen	2	Barmen
Im Vogelsholz	2	Ronsdorf
Im Vogelsiepen	2	Ronsdorf
Imkerweg	2	Oberbarmen
Immenweg	2	Oberbarmen
Immermannstr.	1	Elberfeld
In den Birken	1	Uellendahl-Katernberg
In den Stöcken	2	Elberfeld
In der Beek	1	Elberfeld West
In der Beek	1	Uellendahl-Katernberg
In der Fleute	1	Langerfeld-Beyenburg
In der Gelpe	2	Cronenberg
In der Krim	1	Ronsdorf
In der Leimbach	2	Barmen
In der Lohrenbeck	2	Elberfeld West
In der Mirke	2	Uellendahl-Katernberg
In der Ossenbeck	2	Elberfeld
Industriestr. Reststrecke	2	Elberfeld West
Industriestr. v. Deutscher Ring b. Wendehammer	1	Elberfeld West
Ingeborgstr.	2	Barmen

## Winterdienstverzeichnis

Straßenname	Leistungspriorität	Bezirk
Inselstr.	2	Langerfeld-Beyenburg
Insterburger Str.	2	Oberbarmen
Irenenstr	2	Elberfeld
Irisstr.	2	Barmen
Irmgardstr.	2	Barmen
Islandufer	1	Elberfeld
Ittertaler Str.	2	Vohwinkel
Jagdhausweg bis Ausblick	2	Ronsdorf
Jägerhaus, Verbindungsweg bei Opel-Werkstatt	2	Ronsdorf
Jägerhofstr. Nur zu den Häusern 57 - 81 u. 108 - 118	2	Elberfeld
Jägerhofstraße	1	Elberfeld
Jägerstr.	2	Elberfeld West
Jahnweg	2	Uellendahl-Katernberg
Jakob-Kaiser-Weg	2	Uellendahl-Katernberg
Jarrowweg	2	Ronsdorf
Jesinghausen	2	Langerfeld-Beyenburg
Jesinghauser Str.	1	Langerfeld-Beyenburg
Jöferweg	2	Cronenberg
Johannes-Holtmanns-Str.	2	Cronenberg
Johannesstr.	2	Oberbarmen
Johannisberg	2	Elberfeld
Josef-Haydn-Str.	2	Heckinghausen
Josefstr	2	Elberfeld
Jülicher Str.	2	Elberfeld
Julius-Lucas-Weg bis vor Nr. 19	2	Uellendahl-Katernberg
Juliusstr	2	Elberfeld
Jung-Stilling-Weg	2	Cronenberg
Kabelstr.	2	Elberfeld West
Kaiserstr. v. Eugen-Langen-Str. b. Vohwinkler Str.	1	Vohwinkel
Kaiserstraße von Kaiserplatz	1	Vohwinkel
Kaiser-Wilhelm-Allee	2	Elberfeld West
Kamp	2	Cronenberg
Kampstraße	1	Cronenberg
Kantstr.	2	Uellendahl-Katernberg
Kapellen (Ortschaft)	2	Barmen
Kapellen (Sackgasse)	2	Barmen
Kapellenweg nur Auffahrt v. Ronsdorfer Str.	1	Barmen
Kapellenweg nur Auffahrt v. Ronsdorfer Str.	1	Elberfeld
Karl-Bammeler-Str.	2	Langerfeld-Beyenburg
Karl-Greis-Str.	2	Cronenberg
Karl-Immer-Str.	2	Barmen
Karlstr.	1	Elberfeld
Karl-Theodor-Straße	1	Elberfeld
Kärntner Str	2	Vohwinkel
Kasinostr. Reststrecke	2	Elberfeld
Kasinostr. v. Bundesallee b. Neumarktstr.	1	Elberfeld
Kastanienstr.	1	Barmen
Katernberger Schulweg	2	Uellendahl-Katernberg
Katernberger Straße	1	Elberfeld West
Katernberger Straße	1	Uellendahl-Katernberg
Kaulbachstr.	2	Uellendahl-Katernberg
Kellersfeld	2	Ronsdorf
Kellerstr	2	Elberfeld
Kemmannstraße	1	Cronenberg
Kemna	2	Langerfeld-Beyenburg
Kempers Häuschen	2	Uellendahl-Katernberg
Keplerweg und -platz	2	Elberfeld
Kerstenplatz	1	Elberfeld
Kickersburg	2	Oberbarmen
Kiebitzweg	2	Uellendahl-Katernberg
Kiefernstr.	2	Barmen
Kieler Str	2	Elberfeld
Kiesbergstr.	2	Elberfeld
Kieselstr	2	Elberfeld
Kinderbusch	2	Vohwinkel

## Winterdienstverzeichnis

Straßenname	Leistungspriorität	Bezirk
Kipdorf	1	Elberfeld
Kirbergweg	2	Elberfeld West
Kirchenfelder Weg	2	Vohwinkel
Kirchhofstr.	1	Elberfeld West
Kirchstr.	1	Elberfeld
Kirschbaumstr	2	Elberfeld West
Klarastr.	1	Elberfeld
Kleeblatt	1	Elberfeld
Kleestr.	1	Heckinghausen
Kleiberweg	2	Uellendahl-Katernberg
Kleine Bandstr	2	Elberfeld
Kleine Flurstr.	1	Barmen
Kleine Hakenstr.	2	Barmen
Kleine Klotzbahn	1	Elberfeld
Kleine Str.	2	Heckinghausen
Kleinenhammer Weg von Kemmannstraße bis Hastener Straße	1	Cronenberg
Kleinenhammerweg von Kemmannstr. bis Kuchhauser Straße	2	Cronenberg
Kleiner Werth	1	Barmen
Kleinsporkert	2	Ronsdorf
Klever Platz	2	Elberfeld
Klingelholl	1	Barmen
Klinikum Bergisch Land	1	Ronsdorf
Klippe	2	Langerfeld-Beyenburg
Klophausstr.	2	Barmen
Klotzbahn	1	Elberfeld
Kluckstr	2	Vohwinkel
Kluser Höhe	2	Elberfeld
Kniprodestr.	2	Ronsdorf
Kocherstr.	2	Ronsdorf
Kohlenstr.	1	Langerfeld-Beyenburg
Kohlfurther Brücke	2	Cronenberg
Kohlfurther Straße	2	Cronenberg
Kohlgarten	2	Oberbarmen
Kohlstraße	1	Uellendahl-Katernberg
Kolberger Weg	2	Uellendahl-Katernberg
Kolmarer Str	2	Elberfeld
Kölner Str	2	Elberfeld
Kolpingstr	2	Elberfeld
Kondorweg	2	Elberfeld West
Königsberger Str.	1	Oberbarmen
Königshöher Weg	2	Elberfeld
Königshöher Weg	2	Elberfeld West
Konrad-Adenauer-Str.	2	Uellendahl-Katernberg
Konradshöhe	2	Heckinghausen
Konradswüste	1	Heckinghausen
Konsumstr.,	2	Barmen
Kopernikusstr.	2	Oberbarmen
Kornmühle	2	Ronsdorf
Kornstr	2	Elberfeld West
Kortensbusch	2	Vohwinkel
Korzert - v. Theishahner Str. b. Haus Nr. 15	1	Cronenberg
Korzert Reststrecke	2	Cronenberg
Korzert Straße	2	Cronenberg
Kothener Schulstr.	1	Barmen
Kothener Str.	2	Barmen
Köttershöhe	2	Langerfeld-Beyenburg
Kotthausen bis Schild „ Auf'm Hagen“	2	Langerfeld-Beyenburg
Kottsiepen	2	Ronsdorf
Kranichweg	2	Uellendahl-Katernberg
Kratzkopfstr.	1	Ronsdorf
Krautsberg	2	Barmen
Krautstr.	2	Heckinghausen
Krebsstr.	2	Heckinghausen
Kreuzherrenweg	1	Langerfeld-Beyenburg
Kreuzstr.	1	Oberbarmen

## Winterdienstverzeichnis

Straßenname	Leistungspriorität	Bezirk
Kreuzung Carnaper Str.	1	Barmen
Kriegerheimstr	2	Elberfeld West
Krimhildenstr.	2	Barmen
Kronenstr.	2	Barmen
Kronprinzenallee	2	Elberfeld
Krühbusch	2	Oberbarmen
Krummacherstr.	2	Elberfeld West
Kruppstr. Reststrecke	2	Uellendahl-Katernberg
Kruppstraße von Borsigstraße - Egenstraße	1	Uellendahl-Katernberg
Kuchhauser Straße	1	Cronenberg
Kuchhauser Straße - Sackgasse 59 a - 63	2	Cronenberg
Kuckelsberg	2	Uellendahl-Katernberg
Kuckuckstr.	2	Oberbarmen
Küferstr.	2	Elberfeld
Kuhler Bachstr.	2	Barmen
Küllenhahner Str. Sackgasse	2	Cronenberg
Küllenhahner Straße ohne Sackgassen	1	Cronenberg
Kurfürstenstr.	2	Ronsdorf
Kurlandstr	2	Vohwinkel
Kurt-Schumacher-Straße	2	Uellendahl-Katernberg
Kurze Str.	1	Langerfeld-Beyenburg
Kyffhäuser Straße	1	Elberfeld West
Laaken	2	Langerfeld-Beyenburg
Laaker Hammer v. Nr. 6- 12	2	Langerfeld-Beyenburg
Laaker Landwehr	2	Langerfeld-Beyenburg
Ladebühnenstr.	2	Vohwinkel
Lagerstr	2	Elberfeld
Lahmburger Str.	2	Oberbarmen
Lahnstr	2	Elberfeld
Landheim	2	Oberbarmen
Landwehrstr.	2	Barmen
Lange Str	2	Elberfeld
Langerfelder Str.	1	Heckinghausen
Langerfelder Str.	1	Langerfeld-Beyenburg
Langobardenstr.	2	Oberbarmen
Langwieler Str.	2	Langerfeld-Beyenburg
Lante	2	Barmen
Lante	2	Uellendahl-Katernberg
Lantert	2	Elberfeld
Laubengang	2	Oberbarmen
Laurentiusstr	2	Elberfeld
Lavaterweg	2	Cronenberg
Lavaterweg	2	Elberfeld
Lederstr	2	Elberfeld
Leihbuschstr.	2	Langerfeld-Beyenburg
Leimbacher Str.	1	Barmen
Leipziger Straße	2	Uellendahl-Katernberg
Lenbachstr.	2	Uellendahl-Katernberg
Lenneper Str.	1	Heckinghausen
Lenneper Str.	1	Langerfeld-Beyenburg
Lentzestr.	1	Oberbarmen
Leonhardtstr.	2	Barmen
Lessingstr	2	Vohwinkel
Lettow-Vorbeck-Str.	2	Vohwinkel
Lichtscheider Str.	1	Barmen
Liebigstr.	1	Barmen
Liefenbusch	2	Cronenberg
Liegnitzer Str.	2	Oberbarmen
Lienhardstr	2	Vohwinkel
Lilienstr.	2	Ronsdorf
Lilienthalstr	2	Elberfeld
Linde	1	Ronsdorf
Lindenallee	1	Cronenberg
Lindenstr.	1	Barmen
Linderhauser Str. bis BAB	1	Oberbarmen

## Winterdienstverzeichnis

Straßenname	Leistungspriorität	Bezirk
Linienstr.	1	Heckinghausen
Lippestr.	2	Langerfeld-Beyenburg
Lischkestr	2	Elberfeld
Lise-Meitnerstr.	2	Elberfeld
Lockfinke	2	Barmen
Loher Str.	1	Barmen
Löhrlen v. Bramdelle b. Im Hackert einschl. Straßenschleife Nr. 50-80	2	Langerfeld-Beyenburg
Löhrlen v. Bramdelle b. Im Hackert einschl. Straßenschleife Nr. 50-80	2	Oberbarmen
Löhrlen v. Wittener Str. b. Bramdelle	1	Langerfeld-Beyenburg
Löhrlen v. Wittener Str. b. Bramdelle	1	Oberbarmen
Lohsgasse	2	Elberfeld
Lohsiepenstr. ( Reststrecke )	2	Ronsdorf
Lohsiepenstr. von Erbschloerstr. bis Reinshagenstr.	1	Ronsdorf
Lönsstr. Reststrecke	2	Heckinghausen
Lönsstr. v. Schubertstr. b. Wettinerstr.	1	Heckinghausen
Lortzingstr.	2	Heckinghausen
Lothringer Str.	1	Elberfeld
Löwenstr	2	Elberfeld
Lübeckerstr.	2	Uellendahl-Katernberg
Lucasstr.	2	Elberfeld
Luckhauser Kotten ohne Stichstr.	2	Langerfeld-Beyenburg
Ludgerweg	2	Vohwinkel
Lüdorfstr.	2	Barmen
Ludwig-Erhardt-Weg	2	Uellendahl-Katernberg
Ludwig-Richter-Str	2	Vohwinkel
Ludwigstr.	2	Elberfeld
Luhnsfelder Höhe	1	Ronsdorf
Luisenstr	2	Elberfeld
Lüneburger Str.	2	Oberbarmen
Lüntenbeckerweg	2	Elberfeld West
Lüntenbeckerweg	2	Vohwinkel
Lüttringhauser Str.	1	Ronsdorf
Lützowstraße	1	Vohwinkel
Lyzeumstr	2	Vohwinkel
Magdalenenstr.	2	Uellendahl-Katernberg
Mählersbeck	2	Oberbarmen
Mainstr	2	Elberfeld
Mainzer Str.	2	Elberfeld
Malerstr.	2	Elberfeld
Mallack	2	Barmen
Malzstr	2	Elberfeld
Mannesmannstr.	2	Uellendahl-Katernberg
Manteuffelstr	2	Vohwinkel
Marbodstr.	2	Langerfeld-Beyenburg
Mareésstr.	2	Elberfeld
Margaretenstr.	2	Barmen
Marienburger Str.	2	Oberbarmen
Marienstr. Reststr.	2	Elberfeld
Marienstr. v. Charlottenstr. b. Hochstr.	1	Elberfeld
Markgrafenstr	2	Elberfeld
Märkische Str. ohne Stichstraßen u. Sackgassen	1	Barmen
Märkische Str. ohne Stichstraßen u. Sackgassen	1	Oberbarmen
Märkische Str. Reststrecke	2	Barmen
Märkische Str. Reststrecke	2	Oberbarmen
Marklandstr. Reststrecke	2	Oberbarmen
Marklandstr. v. Märkische Str. b. WSW Wendeschleife	1	Oberbarmen
Markomannenstr.	2	Elberfeld
Marktstr.	1	Ronsdorf
Markusstr.	2	Oberbarmen
Marpe	2	Barmen
Marper Schulweg	2	Barmen
Marper Weg	2	Barmen
Marschallstr.	2	Vohwinkel
Marscheid	2	Ronsdorf
Marscheider Bach v. Trotzhausb. Großsporkert	2	Langerfeld-Beyenburg



## Winterdienstverzeichnis

Straßenname	Leistungspriorität	Bezirk
Martin-Luther-Str.	2	Barmen
Mastweg	1	Cronenberg
Masurenstr.	2	Elberfeld West
Mathildenstr.	2	Elberfeld
Matthäusstr.	2	Oberbarmen
Mäuerchen	1	Elberfeld
Mauerstr.	2	Barmen
Max-Horkheimer-Straße einschl. Busspur	1	Elberfeld
Max-Planck-Str.	2	Oberbarmen
Meckelstr	1	Barmen
Mecklenburger Str.	2	Langerfeld-Beyenburg
Meininger Str.	2	Langerfeld-Beyenburg
Meisenstr.	2	Barmen
Melanchthonstr.	2	Barmen
Memeler Str	2	Vohwinkel
Mendelsonweg	2	Heckinghausen
Menzelstr.	2	Uellendahl-Katernberg
Meraner Str	2	Vohwinkel
Mercklinghausstr.	2	Langerfeld-Beyenburg
Merlinweg	2	Elberfeld West
Mesenhöll	2	Langerfeld-Beyenburg
Mettmanner Str	2	Elberfeld West
Metzmachersrath	2	Uellendahl-Katernberg
Meyerstr.	2	Heckinghausen
Milchstr	2	Elberfeld West
Mirker Str.	1	Elberfeld
Mispelweg	1	Langerfeld-Beyenburg
Missionsstr.	1	Barmen
Mittelsudberg	2	Elberfeld
Mittelsudberger Str.	2	Cronenberg
Mittlere Bergerheide	2	Uellendahl-Katernberg
Möbeck	2	Elberfeld West
Möbecker Str	2	Elberfeld West
Möddinghofe	2	Oberbarmen
Mohrenstr.	2	Heckinghausen
Mohrhennsfeld	1	Ronsdorf
Mollenkotten	1	Oberbarmen
Moltkestr	2	Elberfeld West
Mommsenstr.	2	Heckinghausen
Mondstr.	2	Elberfeld West
Monhofsfeld	1	Ronsdorf
Monschastr. Reststrecke	2	Ronsdorf
Monschastr. ( nur Busstrecke ) v. Breitestr. b. Gärtnerstr.	1	Ronsdorf
Moospfad	2	Uellendahl-Katernberg
Moresneter Weg	2	Vohwinkel
Morianstr.	1	Elberfeld
Mörikestr.	1	Heckinghausen
Moritzstr	2	Elberfeld West
Möschenborn	2	Cronenberg
Moselstr	2	Elberfeld
Möwenstr.	2	Barmen
Mozartstr	2	Elberfeld West
Müggenburg	1	Oberbarmen
Mühle	2	Ronsdorf
Mühlenberg	2	Cronenberg
Mühlenfeld	2	Ronsdorf
Mühlenweg	1	Barmen
Mühlenweg	1	Oberbarmen
Mühlhoffweg	2	Langerfeld-Beyenburg
Müllerstr.	2	Heckinghausen
Müngstener Str.	2	Barmen
Münzstr.	2	Barmen
Murmelbachstr.	2	Heckinghausen
Nächstebrecker Busch	2	Oberbarmen
Nächstebrecker Str.	1	Langerfeld-Beyenburg

## Winterdienstverzeichnis

Straßenname	Leistungspriorität	Bezirk
Nächstebrecker Str.	1	Oberbarmen
Nachtigallenweg	2	Cronenberg
Nagelstr	2	Elberfeld
Nansenweg	2	Vohwinkel
Nassaustr.	2	Langerfeld-Beyenburg
Nathrather Str.	1	Vohwinkel
Neanderstr.	2	Oberbarmen
Neckarstr.	2	Elberfeld
Nelkenstr.	2	Barmen
Nesselbergstr.	1	Cronenberg
Nesselstr.	2	Barmen
Nettelbeckweg	2	Uellendahl-Katernberg
Nettenberg	2	Cronenberg
Neu Dornap	2	Vohwinkel
Neue Friedrichstr.	2	Elberfeld
Neue Nordstr.	2	Elberfeld
Neuenbaumer Weg	1	Uellendahl-Katernberg
Neuenhaus	2	Cronenberg
Neuenhof	2	Cronenberg
Neuenhofer Straße	2	Cronenberg
Neuenteich	1	Elberfeld
Neuer Triebel	2	Uellendahl-Katernberg
Neuer Weg	1	Uellendahl-Katernberg
Neukuchhausen/Kuchhausen	2	Cronenberg
Neulandweg	2	Vohwinkel
Neumannstr.	2	Heckinghausen
Neumarkt	1	Elberfeld
Neumarktstr.	1	Elberfeld
Neviandtstr. (Hauptstr.)	1	Elberfeld
Neviandtstr. v. Baumstr. b. Viehofstr.	2	Elberfeld
Navigeser Straße	1	Uellendahl-Katernberg
Nibelungenstr.	1	Ronsdorf
Niedersondern	2	Langerfeld-Beyenburg
Nietzschestr	2	Vohwinkel
Nocken bis Haus Nr. 20	2	Vohwinkel
Nöllenberg	2	Langerfeld-Beyenburg
Nöllenhammer Weg bis Bahnübergang	2	Cronenberg
Nommensenweg	2	Barmen
Nordstr.	2	Elberfeld
Norkshäuschen	2	Uellendahl-Katernberg
Normannenstr.	2	Oberbarmen
Norrenbergstr.	2	Heckinghausen
Nüller Str. Reststrecke	2	Elberfeld West
Nüller Str. Reststrecke	2	Uellendahl-Katernberg
Nüller Str. ( Busstrecke ) v. Funckstr. b. Katernberger Str.	1	Elberfeld West
Nüller Str. ( Busstrecke ) v. Funckstr. b. Katernberger Str.	1	Uellendahl-Katernberg
Nußbaumstr.	2	Barmen
Nützenberger Straße	1	Elberfeld West
Oberbergische Str,	1	Barmen
Oberblombach	2	Ronsdorf
Oberdahl	2	Cronenberg
Oberdörnen	2	Barmen
Oberdüsseler Weg	1	Uellendahl-Katernberg
Obere Bergerheide	2	Uellendahl-Katernberg
Obere Lichtenplatzer Str.	1	Barmen
Obere Rutenbeck	2	Cronenberg
Obere Sehlhofstr.	2	Heckinghausen
Oberer Griffenberg	1	Elberfeld
Obergrünwalder Str	2	Elberfeld
Oberheidt Reststrecke	2	Cronenberg
Oberheidt v. Oberheidter Str. b. Teschensudberger Str.	1	Cronenberg
Oberheidter Straße	1	Cronenberg
Oberhoffseld	1	Ronsdorf
Oberkamper Str. Reststrecke	2	Cronenberg
Oberkamper Straße von Hauptstraße bis Kampstraße	1	Cronenberg

## Winterdienstverzeichnis

Straßenname	Leistungspriorität	Bezirk
Oberkohlfurth	2	Cronenberg
Obersteinenfeld	2	Elberfeld
Oberstr.	2	Elberfeld
Oberwall ( Busstrecke ) v. Freiligrathstr. b. Haufstr.	1	Heckinghausen
Oberwall Reststrecke	2	Heckinghausen
Odenwaldweg Reststrecke	2	Cronenberg
Odenwaldweg v. Rhönstraße b. Sollingweg	1	Cronenberg
Odoakerstr.	2	Langerfeld-Beyenburg
Öhder Str.	1	Langerfeld-Beyenburg
Ohligser Straße	2	Vohwinkel
Oldenburger Str.	2	Langerfeld-Beyenburg
Olgastr.	2	Oberbarmen
Ommerbornweg	1	Langerfeld-Beyenburg
Opphofer Str.	1	Barmen
Opphofer Str.	1	Uellendahl-Katernberg
Orffweg	2	Heckinghausen
Ortelsburger Str.	2	Oberbarmen
Oskarstr.	2	Barmen
Osterfelder Str	2	Elberfeld
Osterholzerstr. bis Ortsausgang	2	Vohwinkel
Osteroder Str.	2	Oberbarmen
Ostersbaum	1	Elberfeld
Ostpreußenweg	2	Barmen
Oststr.	1	Oberbarmen
Ottenbrucher Str.	2	Elberfeld
Otto - Hahn - Str. ( Reststrecke )	2	Ronsdorf
Otto - Kreitz - Str.	1	Ronsdorf
Otto - Schell - Weg	1	Elberfeld
Otto-Hahn-Str. ( Busstrecke ) v. Erbschlöer Str. b. WSW Wendeschleife ohne Sackgassen	1	Ronsdorf
Otto-Hausmann-Ring	1	Elberfeld West
Ottostr.	2	Heckinghausen
Otto-Wels-Str.	2	Uellendahl-Katernberg
Oveniusstr.	2	Cronenberg
Pagenstecherstr	2	Elberfeld West
Pahlkestr. mit Busspur	1	Elberfeld West
Pahlkestr. mit Busspur	1	Uellendahl-Katernberg
Palmenstr.	2	Barmen
Pannewiese	2	Barmen
Pappelstr.	2	Barmen
Paracelsusstr.	2	Barmen
Paradestr.	2	Elberfeld
Parkstr.( Barmenia Siedlung ) Zur Wolfskuhle	2	Ronsdorf
Parlamentstr.	1	Barmen
Parsevalstr.	2	Barmen
Paul-Deffke-Str.	2	Ronsdorf
Paul-Gerhard-Str.	2	Langerfeld-Beyenburg
Paul-Humburg-Str.	1	Barmen
Paul-Löbe-Straße	2	Uellendahl-Katernberg
Paul-Matthey-Str.	2	Ronsdorf
Paulstr.	2	Barmen
Pauluskirchstr.	2	Barmen
Paulussenstraße	2	Cronenberg
Pestalozzistr	2	Elberfeld West
Peter-Beier-Str.	2	Oberbarmen
Peterstr.	2	Barmen
Pfalzgrafenstr.	2	Elberfeld
Pfeilstr.	2	Heckinghausen
Pflegeheimstraße	2	Cronenberg
Pickartsberg	2	Elberfeld West
Platanenstr.	2	Elberfeld
Plateniusstr	2	Elberfeld
Platz am Kolk	1	Elberfeld
Platz der Republik	2	Elberfeld
Platzhoffstr.	2	Elberfeld West

## Winterdienstverzeichnis

Straßenname	Leistungspriorität	Bezirk
Plückersburg	2	Barmen
Plüschowstr.	2	Barmen
Pommernstr.	2	Langerfeld-Beyenburg
Porschestr.	2	Oberbarmen
Posener Str.	2	Barmen
Poststr.	1	Elberfeld
Preußenstr.	2	Langerfeld-Beyenburg
Prinzenstr	2	Elberfeld
Pülsöhde	2	Langerfeld-Beyenburg
Querstr	2	Elberfeld
Rabenweg	1	Elberfeld West
Rädchen Reststrecke	2	Ronsdorf
Rädchen v. Echoerstr. b. Talsperrenstr.	1	Ronsdorf
Radenberg	2	Vohwinkel
Rankestr.	2	Heckinghausen
Rappenweg	2	Vohwinkel
Rascheweg	2	Langerfeld-Beyenburg
Rathausstraße	1	Cronenberg
Rathenaustr.	1	Oberbarmen
Rather Straße	2	Cronenberg
Rauental ohne Sackgasse	1	Heckinghausen
Rauental ohne Sackgasse	1	Langerfeld-Beyenburg
Rauental Sackgasse	2	Heckinghausen
Rauental Sackgasse	2	Langerfeld-Beyenburg
Rauentaler Bergstr.	1	Heckinghausen
Rauentaler Bergstr.	1	Langerfeld-Beyenburg
Rauentaler Bergstr.	1	Oberbarmen
Rauer Werth	2	Oberbarmen
Rauhausfeld	2	Cronenberg
Ravensberger Str.	1	Elberfeld
Realschulweg	2	Cronenberg
Regentenstr.	2	Langerfeld-Beyenburg
Regerstr.	2	Heckinghausen
Rehstr.	2	Barmen
Reichsallee Reststrecke	2	Barmen
Reichsallee Reststrecke	2	Elberfeld
Reichsallee v. Missionsstr. b. Otto-Schell-Weg	1	Barmen
Reichsallee v. Missionsstr. b. Otto-Schell-Weg	1	Elberfeld
Reichsgrafenstr.	2	Elberfeld
Reichsstr.	2	Heckinghausen
Reifarthstr.Steilstück	2	Cronenberg
Reinshagenstr.	1	Ronsdorf
Reitbahnstr.	1	Elberfeld
Reiterstr.	2	Elberfeld
Rembrandtstr	2	Vohwinkel
Remscheider Str.	1	Ronsdorf
Rennbaumer Str. Reststrecke	2	Cronenberg
Rennbaumer Straße v. Cronenfelder Str. b. Hahnerberger Str.	1	Cronenberg
Rentmeistersfeld	1	Langerfeld-Beyenburg
Reppkotten v. Schellenbeck mit Zufahrt zum Kinderheim	2	Oberbarmen
Resedastr.	1	Ronsdorf
Reuterstr	2	Vohwinkel
Rheinbachstraße	2	Cronenberg
Rheinische Str.	2	Oberbarmen
Rheinstr.	2	Elberfeld
Rhönstr. ( Sackgasse )	2	Cronenberg
Rhönstraße	1	Cronenberg
Richard-Strauß-Allee	1	Heckinghausen
Richard-Wagner-Str	2	Elberfeld West
Riedelstraße	2	Cronenberg
Riemenstr	2	Elberfeld West
Riescheider Str.	2	Barmen
Ringelstr.	2	Heckinghausen
Ringstr.	1	Cronenberg
Ritterhauser Brücke	2	Oberbarmen

## Winterdienstverzeichnis

Straßenname	Leistungspriorität	Bezirk
Ritterstr.	2	Barmen
Robert - Koch - Platz	2	Barmen
Robert-Daum-Platz	1	Elberfeld West
Robert-Lütters-Weg	2	Cronenberg
Robertstr	2	Elberfeld
Röckebecke	2	Langerfeld-Beyenburg
Rödigerstr.	1	Barmen
Roeberstr.	2	Elberfeld West
Roggenkamp ( L 357 ) bis Gaststätte "Nordpol"	1	Vohwinkel
Rohnberg	2	Oberbarmen
Rohrstr./Rohrberg	2	Oberbarmen
Rolandstr.	2	Elberfeld
Rolingswerth	1	Barmen
Rommelspütt	1	Elberfeld
Ronsdorfer Str.	1	Barmen
Ronsdorfer Str.	1	Elberfeld
Röntgenweg	2	Elberfeld
Roonstr.	2	Elberfeld West
Röpkestr	2	Elberfeld West
Roseggerstr.	2	Heckinghausen
Rosenau	2	Oberbarmen
Rosenstr.	2	Barmen
Rosenthalstr.	2	Ronsdorf
Roßkamper Straße	1	Vohwinkel
Roßstr.	2	Elberfeld
Rostockerstr.	2	Uellendahl-Katernberg
Rotdornweg	2	Uellendahl-Katernberg
Rotkäppchenweg	2	Uellendahl-Katernberg
Rotkäppchenweg	2	Barmen
Rott	1	Barmen
Röttgen - Reststrecke	2	Uellendahl-Katernberg
Röttgen ohne Sackgassen u. Stichstr.	1	Uellendahl-Katernberg
Rottland	2	Langerfeld-Beyenburg
Rottscheidter Str	2	Vohwinkel
Rottsieper Höhe (Busstrecke) v. Alte Rottsieper Str. b. Berghauser Str.	1	Cronenberg
Rottsieper Höhe Reststrecke	2	Cronenberg
Rubensstraße	1	Vohwinkel
Rübenstr.	2	Heckinghausen
Rübezahlweg	2	Uellendahl-Katernberg
Rückertweg	2	Elberfeld West
Rudolf-Herzog-Str.	2	Barmen
Rudolf-Steiner-str.	2	Barmen
Rudolfstr.	1	Barmen
Rudolf-Ziersch-Str.	1	Barmen
Rudolf-Ziersch-Str.	1	Heckinghausen
Ruhrstr	2	Elberfeld
Runenweg	2	Elberfeld
Rutenbecker Weg	2	Elberfeld West
Rütliweg	2	Oberbarmen
Saarbrücker Str.	2	Heckinghausen
Saarschleife	2	Elberfeld
Saarstr.	1	Elberfeld
Saarstr.	1	Uellendahl-Katernberg
Sachsenstr.	2	Barmen
Sadowastr.	2	Elberfeld West
Samoastr.	1	Langerfeld-Beyenburg
Samoastr.	1	Oberbarmen
Sanddornweg	1	Langerfeld-Beyenburg
Sanderstr. ohne Sackgassen u. Stichstr.	1	Barmen
Sanderstr. Reststrecke	2	Barmen
Sattlerstr	2	Elberfeld
Sauerbruchstr.	2	Elberfeld West
Scharnhorststr.	2	Uellendahl-Katernberg
Scharpenacker Weg	2	Barmen
Scharpenstein	2	Langerfeld-Beyenburg

## Winterdienstverzeichnis

Straßenname	Leistungspriorität	Bezirk
Scheffelstr	2	Vohwinkel
Scheibenstr	2	Elberfeld West
Scheidtstr.	2	Ronsdorf
Schellenbecker Str.	1	Oberbarmen
Schenkstr.	1	Ronsdorf
Schevenhofer Weg	2	Uellendahl-Katernberg
Schillerstraße	2	Vohwinkel
Schillweg	2	Uellendahl-Katernberg
Schimmelsburg	1	Oberbarmen
Schimmelweg	2	Vohwinkel
Schlehenweg	2	Vohwinkel
Schleichstr.	2	Barmen
Schlesische Str.	2	Langerfeld-Beyenburg
Schleswiger Str.	2	Elberfeld
Schlieffenstraße	2	Vohwinkel
Schliemannweg	2	Barmen
Schlieperstr.	1	Elberfeld
Schlossbleiche	1	Elberfeld
Schlössergasse	1	Elberfeld
Schloßstr	1	Barmen
Schluchstr. Einschl. Wendehammer	1	Barmen
Schlüssel	2	Vohwinkel
Schmachtenbergweg	2	Uellendahl-Katernberg
Schmiedestr.	1	Oberbarmen
Schmitteborn	1	Langerfeld-Beyenburg
Schmitzenberg	2	Ronsdorf
Schmitzfeld	2	Ronsdorf
Schneewittchenweg	2	Uellendahl-Katernberg
Schneiderstr	2	Elberfeld
Schnurstr.	2	Heckinghausen
Schöne Aussicht	2	Ronsdorf
Schöne Gasse	1	Elberfeld
Schönebecker Platz	2	Barmen
Schönebecker Str.	1	Barmen
Schöneberger Ufer	2	Oberbarmen
Schöppenberg	2	Cronenberg
Schopstreck	2	Vohwinkel
Schorfer Str.	2	Cronenberg
Schraberg	1	Oberbarmen
Schreinerstr	2	Elberfeld
Schreinersweg	1	Elberfeld
Schrödersbusch	2	Vohwinkel
Schrubburg	2	Oberbarmen
Schubertstr.	1	Heckinghausen
Schuchardstr.	1	Barmen
Schuckertstr.	2	Uellendahl-Katernberg
Schülkestr.	1	Oberbarmen
Schulweg	1	Cronenberg
Schumannstr.	2	Heckinghausen
Schusterstr. Reststrecke	2	Elberfeld
Schusterstr. v. Charlotten Str. b. Gertrudenstr.	1	Elberfeld
Schütt	2	Cronenberg
Schützenstr.	1	Barmen
Schwabenweg	2	Barmen
Schwabenweg	2	Elberfeld
Schwabhausen	2	Cronenberg
Schwabhausenfeld	2	Cronenberg
Schwalbenstr.	2	Barmen
Schwanenstr.	1	Elberfeld
Schwartner Str.	2	Barmen
Schwarzbach	1	Oberbarmen
Schwarzer Weg	1	Elberfeld
Schwarzer Weg	1	Elberfeld West
Schwelmer Str.	1	Langerfeld-Beyenburg
Schwerinstr.	2	Barmen

## Winterdienstverzeichnis

Straßenname	Leistungspriorität	Bezirk
Schwesterstr.	1	Barmen
Schwesterstr.	1	Elberfeld
Schwindstr	2	Vohwinkel
Scottweg	2	Vohwinkel
Sedanstr.	1	Barmen
Seeblick	1	Langerfeld-Beyenburg
Sehlbachstr.	2	Barmen
Seifenstr.	2	Oberbarmen
Seilerstr	2	Elberfeld
Selfkantweg	2	Vohwinkel
Selmaweg	2	Elberfeld West
Senefelderstr	2	Elberfeld West
Seydlitzstr.	2	Barmen
Sichelweg	2	Cronenberg
Siebeneicker Straße	1	Uellendahl-Katernberg
Siedlungsstr.	1	Barmen
Siegelberg	1	Langerfeld-Beyenburg
Siegersbusch	2	Vohwinkel
Siegestr. Reststrecke	2	Barmen
Siegestr. v. Fuchsstr. b. Zeughausstr.	1	Barmen
Siegfriedstr.	1	Elberfeld West
Siemensstr.	2	Uellendahl-Katernberg
Sieperhof	2	Langerfeld-Beyenburg
Silberkuhle	2	Oberbarmen
Silberkuhle Busschleife	1	Oberbarmen
Sillerstr.	2	Elberfeld West
Simonshöfchen	1	Vohwinkel
Simonsstr	2	Elberfeld West
Sodastr.	2	Oberbarmen
Solinger Str. b. Nr. 76	1	Cronenberg
Sollingweg	1	Cronenberg
Sondern	1	Langerfeld-Beyenburg
Sonnabendstr.	1	Oberbarmen
Sonnborner Str.	1	Elberfeld West
Sonnborner Ufer	1	Elberfeld West
Sonnborner Ufer	1	Vohwinkel
Sonnenblume	2	Uellendahl-Katernberg
Sonnenstr.	2	Langerfeld-Beyenburg
Sonnenstr.	2	Oberbarmen
Sonntagstr.	2	Oberbarmen
Sophienstr	2	Elberfeld
Sperberweg	2	Elberfeld West
Sperlingsgasse	2	Elberfeld West
Spessartweg	2	Cronenberg
Spichernstr	2	Elberfeld
Spiekerlinde	1	Langerfeld-Beyenburg
Spiekern	1	Langerfeld-Beyenburg
Spiekerstr.	2	Heckinghausen
Spinnstr.	1	Barmen
Spitzenstr.	1	Langerfeld-Beyenburg
Spitzwegstraße	2	Vohwinkel
Sportstr	2	Elberfeld
Springer Str.	2	Barmen
Staasstr.	1	Ronsdorf
Stackenbergstraße	1	Vohwinkel
Stahlsberg	2	Oberbarmen
Stahlstr.	2	Barmen
Starenschloß b. Nr. 76	2	Langerfeld-Beyenburg
Starenschloß nur bis Wendehammer	2	Langerfeld-Beyenburg
Starenstr.	2	Langerfeld-Beyenburg
Staubenthaler Höhe	1	Ronsdorf
Staubenthaler Höhe( Siedlung )	2	Ronsdorf
Staubenthaler Str.	1	Barmen
Staubenthaler Str.	1	Ronsdorf
Staudenstr.	2	Ronsdorf

## Winterdienstverzeichnis

Straßenname	Leistungspriorität	Bezirk
Stauffenbergweg	2	Cronenberg
Steile Str.	2	Oberbarmen
Steinbeck	1	Elberfeld
Steinberger Weg	2	Vohwinkel
Steinenfeld	2	Elberfeld
Steinhauser Str.	1	Langerfeld-Beyenburg
Steinkuhle	2	Barmen
Steinmetzstr	2	Vohwinkel
Steinwäsche	2	Cronenberg
Steinweg	1	Barmen
Stennert	2	Oberbarmen
Stephanstr	2	Elberfeld
Sternenberg	1	Oberbarmen
Sternstr.	2	Oberbarmen
Steubenstr	2	Elberfeld
Stieglitzstr. Reststrecke	2	Barmen
Stieglitzstr. v. Münzstr. b. Zeisigstr.	1	Barmen
Stiegsfeld	2	Ronsdorf
Stiftstr	2	Elberfeld
Stockmannsmühle	1	Elberfeld West
Stockmannsmühle (Busstrecke)	1	Elberfeld West
Stocksgasse	1	Elberfeld
Stoffelsberg	2	Langerfeld-Beyenburg
Stollenstr.	2	Oberbarmen
Stormstr	2	Vohwinkel
Stralsunder Str.	2	Uellendahl-Katernberg
Stresemannstr.	2	Barmen
Stuttbergstr	2	Elberfeld
Sudberger Straße	2	Cronenberg
Sudhoffstr.	2	Barmen
Südstr.	1	Elberfeld
Südstr.	1	Elberfeld West
Talblick	2	Langerfeld-Beyenburg
Talsperrenstr. Reststrecke	2	Ronsdorf
Talsperrenstr. v. Rädchen b. Remscheider Str.	1	Ronsdorf
Talstr	2	Elberfeld West
Tannenbaumer Weg	1	Ronsdorf
Tannenbergstr.	1	Elberfeld
Tannenstr.	2	Barmen
Taubenstr.	2	Barmen
Taunusweg	2	Cronenberg
Teichstr.	2	Oberbarmen
Tejastr.	2	Barmen
Tellweg	2	Oberbarmen
Tente	2	Barmen
Tersteegenweg	2	Elberfeld West
Teschemacher Str.	1	Uellendahl-Katernberg
Teschensudberg	2	Cronenberg
Teschensudberger Straße	2	Cronenberg
Tescher Str.	2	Vohwinkel
Teutonenstr	2	Elberfeld
Theishahner Straße	1	Cronenberg
Theoderichstr.	2	Barmen
Theodor-Heuss-Straße	2	Uellendahl-Katernberg
Theodorstr.	2	Ronsdorf
Theodor-Vogel-Weg	2	Langerfeld-Beyenburg
Thielestr.	2	Langerfeld-Beyenburg
Thomastr.	2	Heckinghausen
Thorner Str.	2	Barmen
Thüringer Str.	2	Langerfeld-Beyenburg
Tiergartenstr	2	Elberfeld West
Togostr.	2	Langerfeld-Beyenburg
Tönnesstr.	2	Langerfeld-Beyenburg
Totilaweg	2	Barmen
Trägerstr.	2	Barmen



## Winterdienstverzeichnis

Straßenname	Leistungspriorität	Bezirk
Treppenstr	2	Elberfeld West
Triebelsheide	2	Uellendahl-Katernberg
Triebelsheider Weg	2	Uellendahl-Katernberg
Trooststr	2	Elberfeld
Trotzhaus	2	Ronsdorf
Tulpenstr.	2	Barmen
Tunnelstr.	1	Barmen
Tunnelweg bis Stadtgrenze	2	Barmen
Turmhof	1	Elberfeld
Turnstr.	2	Heckinghausen
Tütersburg Reststrecke	2	Oberbarmen
Tütersburg v. Wichlinghauser Markt - Hermannstr.	1	Oberbarmen
Uellendahl	2	Uellendahl-Katernberg
Uellendahler Str. v. Gathe b. Hatzfelder Str.	1	Barmen
Uellendahler Str. v. Gathe b. Hatzfelder Str.	1	Elberfeld
Uellendahler Str. v. Gathe b. Hatzfelder Str.	1	Uellendahl-Katernberg
Uellendahler Str.-Umfahrt v. Albert-Schweitzer-Str. b. Leipziger Str.	2	Barmen
Uellendahler Str.-Umfahrt v. Albert-Schweitzer-Str. b. Leipziger Str.	2	Elberfeld
Uellendahler Str.-Umfahrt v. Albert-Schweitzer-Str. b. Leipziger Str.	2	Uellendahl-Katernberg
Uferstr.	2	Heckinghausen
Uhlandstr	2	Vohwinkel
Ulmenstr.	2	Barmen
Unionstr.	1	Barmen
Untenrohleder	2	Uellendahl-Katernberg
Unterdahl	2	Cronenberg
Unterdörnen Reststrecke	2	Barmen
Unterdörnen v. Bleicherstr. b. Wartburgstr.	1	Barmen
Untere Bergerheide	2	Uellendahl-Katernberg
Untere Lichtenplatzer Str.	1	Heckinghausen
Untere Sehlhofstr.	2	Heckinghausen
Unterer Dorrenberg	2	Elberfeld
Unterer Griffenberg	2	Elberfeld
Untergründen	2	Cronenberg
Untergrünwalder Str	2	Elberfeld
Unterkirchen	2	Cronenberg
Unterkohlfurth	2	Cronenberg
Untersteinenfeld ( Busstrecke ) v. Klarastr. b. Steinenfeld	1	Elberfeld
Untersteinenfeld Reststrecke	2	Elberfeld
Unterstr.	2	Elberfeld
Ursulastr.	2	Uellendahl-Katernberg
Varresbecker Str.	1	Elberfeld West
Veilchenstr.	2	Barmen
Vereinstr.	1	Elberfeld
Viehhofstr.	1	Elberfeld
Viehhofstr.	1	Elberfeld West
Viktoriastr.	2	Elberfeld West
Viktorstr.	2	Barmen
Virchowstr.	1	Barmen
Vogelsangstraße	1	Uellendahl-Katernberg
Vogelsaue	2	Elberfeld West
Vogelsbruch	2	Uellendahl-Katernberg
Vohwinkeler Feld ohne Abzweig	1	Vohwinkel
Vohwinkeler Straße v. Ludgerweg b. Kaiserplatz	1	Vohwinkel
Vohwinkler Feld ( Busstrecke )	1	Vohwinkel
Völklinger Platz	2	Barmen
Völklinger Str.	2	Barmen
Von - Behring - Str.	2	Barmen
Von der Heydt Platz	1	Elberfeld
von der Tann Str.	2	Elberfeld West
Von-der-Goltz-Str	2	Vohwinkel
Von-Eyern-Str.	2	Oberbarmen
Vonkeln	2	Cronenberg
Von-Pylsum-Weg	1	Oberbarmen
Vor der Beule	1	Langerfeld-Beyenburg
Vor der Hardt	2	Elberfeld

## Winterdienstverzeichnis

Straßenname	Leistungspriorität	Bezirk
Vorm Eichholz	2	Elberfeld
Voswinkelstr.	1	Oberbarmen
Wachtelstr.	2	Barmen
Waisenstr.	2	Barmen
Walbrecken	2	Langerfeld-Beyenburg
Waldeckstr.	1	Heckinghausen
Waldeckstr.	1	Oberbarmen
Waldemarstr.	1	Heckinghausen
Waldfrieden	2	Ronsdorf
Waldhof	2	Barmen
Waldstraße	2	Uellendahl-Katernberg
Walkürenallee	1	Elberfeld West
Wall	2	Elberfeld
Wartburgstr.	1	Barmen
Wasserstr.	2	Barmen
Waterloostr.	2	Elberfeld
Weberstr.	2	Heckinghausen
Weddigenstr.	2	Langerfeld-Beyenburg
Wefelpütt bis Nr. 22	2	Langerfeld-Beyenburg
Wegnerstr.	2	Barmen
Weidehang	2	Vohwinkel
Weidenstr	2	Elberfeld
Weierstr.	2	Oberbarmen
Weinberg - Sackgassen	2	Uellendahl-Katernberg
Weinberg ohne Sackgassen	1	Uellendahl-Katernberg
Weißenburgstr	2	Elberfeld
Werder Straße	2	Vohwinkel
Werkstr.	2	Vohwinkel
Werlestr.	1	Heckinghausen
Wernerstr.	1	Barmen
Werth	1	Barmen
Werther Hof	1	Barmen
Wesendonkstr.	1	Elberfeld
Westfalenweg Reststrecke	2	Uellendahl-Katernberg
Westfalenweg v. Nevigeser Str. b. Hans-Böckler-Str.	1	Uellendahl-Katernberg
Westkotter Str. v. Bachstr. b. Wichlinghauser Markt	1	Barmen
Westkotter Str. v. Bachstr. b. Wichlinghauser Markt	1	Oberbarmen
Westring	1	Vohwinkel
Weststr.	2	Elberfeld
Wettiner Str.	1	Barmen
Weyerbuschweg	2	Elberfeld West
Wibbelrath, Ortslage von Westring	2	Vohwinkel
Wibbelrather Weg	2	Vohwinkel
Wichernweg	2	Elberfeld West
Wichlinghauser Markt	1	Oberbarmen
Wichlinghauser Marktstr.	2	Oberbarmen
Wichlinghauser Schulstr.	1	Oberbarmen
Wichlinghauser Str.	1	Oberbarmen
Widukindstr.	2	Oberbarmen
Wiedener Str. bis Unterhaltungsgrenze Bushaltestelle	1	Vohwinkel
Wielandstr	2	Elberfeld
Wiescher Str.	2	Oberbarmen
Wiesenkamp	2	Vohwinkel
Wiesenstr.	1	Elberfeld
Wikingerstr.	2	Oberbarmen
Wilbergstr.	2	Elberfeld
Wildsteg	2	Uellendahl-Katernberg
Wilhelm-Dißmann-Str.	2	Langerfeld-Beyenburg
Wilhelm-Hedtmann-Str.	2	Langerfeld-Beyenburg
Wilhelm-Raabe-Weg	2	Uellendahl-Katernberg
Wilhelmring	2	Cronenberg
Wilhelmshavener Str.	2	Oberbarmen
Wilhelmstr	2	Elberfeld
Wilkhausstr.	1	Barmen
Willy-Brandt-Platz	1	Elberfeld

## Winterdienstverzeichnis

Straßenname	Leistungspriorität	Bezirk
Winchenbachstr.	1	Barmen
Winckelmannstr.	2	Barmen
Windgassen I und II	2	Langerfeld-Beyenburg
Windhornstr.	2	Barmen
Windhukstr.	1	Langerfeld-Beyenburg
Windhukstr.	1	Oberbarmen
Windstr	2	Elberfeld
Windthorststr.	2	Langerfeld-Beyenburg
Winklerstr.	1	Barmen
Winterbergstr.	2	Heckinghausen
Winterstr.	2	Barmen
Wirkerstr	2	Elberfeld
Wirmhof	1	Elberfeld
Wittelsbacher Str. ( Busstrecke ) v. Rudolf-Ziersch-Str. b. Hohenzollernstr.	1	Barmen
Wittelsbacher Str. ( Reststrecke )	2	Barmen
Wittener Str. ohne Umfahrt zu Haus Nr. 183 b. 185	1	Oberbarmen
Wittener Str. Umfahrt zu Haus Nr. 183 b. 185	2	Barmen
Wittensteinstr.	1	Barmen
Wittkoppweg	2	Langerfeld-Beyenburg
Wolkenburg	1	Barmen
Wolkenburg	1	Elberfeld
Wollstr.	2	Barmen
Wormser Str	2	Elberfeld
Worringer Straße Reststrecke	2	Elberfeld
Worringer Straße v. Cronenberger Str. b. Karl-Theodor-Str.	1	Elberfeld
Wörther Str	2	Elberfeld
Wortmannstr.	2	Elberfeld
Wotanstr	2	Elberfeld West
Wrangelallee	2	Vohwinkel
Wulfeshohl	2	Langerfeld-Beyenburg
Wülfingstr.	2	Elberfeld
Wülfratherstr.	1	Elberfeld
Wupperfelder Str.	2	Oberbarmen
Wuppermannstr.	2	Barmen
Wupperstr.	1	Elberfeld
Württembergischer Str.	2	Langerfeld-Beyenburg
Wüstenhofer Str.	1	Uellendahl-Katernberg
Wüstenhofer Str.	1	Elberfeld
Wüsterfeld	1	Heckinghausen
Wüsterfelder Weg	2	Heckinghausen
Yorckstr	2	Vohwinkel
Zähringerstr.	2	Oberbarmen
Zamenhofstr.	2	Uellendahl-Katernberg
Zanderhöfe	2	Ronsdorf
Zanellastr.	2	Barmen
Zaunbusch	2	Vohwinkel
Zedernweg	2	Uellendahl-Katernberg
Zeisigstr. Reststrecke	2	Barmen
Zeisigstr. v. Sedanstr. b. Stieglitzstr.	1	Barmen
Zeughausstr.	1	Barmen
Ziegelstr.	2	Heckinghausen
Ziegenburg	2	Elberfeld
Zietenstr.	2	Barmen
Zillertaler Str. b. Haus Nr. 1	2	Cronenberg
Zimmerstr.	2	Elberfeld
Zollstr	2	Elberfeld
Zu den Dolinen	2	Langerfeld-Beyenburg
Zu den Erbhöfen	2	Langerfeld-Beyenburg
Zum Alten Zollhaus	1	Barmen
Zum Bilstein	1	Langerfeld-Beyenburg
Zum Großen Busch	2	Vohwinkel
Zum Lohbusch	2	Uellendahl-Katernberg
Zum Tal (Busstrecke) v. Kemmannstr. b. Kuchhauser Str.	1	Cronenberg
Zum Tal- Reststrecke	2	Cronenberg
Zunftstr	2	Elberfeld

## Winterdienstverzeichnis

Straßenname	Leistungspriorität	Bezirk
Zur Delle	2	Uellendahl-Katernberg
Zur Dörner Brücke	2	Barmen
Zur Gloria	1	Langerfeld-Beyenburg
Zur Kaisereiche	2	Cronenberg
Zur Konradswüste	1	Heckinghausen
Zur Langen Brücke	1	Vohwinkel
Zur Schafbrücke	2	Barmen
Zur Scheuren	2	Barmen
Zur Waldesruh	1	Elberfeld West
Zur Waldkampfbahn	1	Vohwinkel
Zur-Nieden-Weg	2	Barmen
Zwergstr.	2	Oberbarmen
Zwinglistr.	2	Barmen

---

Ich bestätige, dass

- die Satzung ordnungsgemäß zustande gekommen ist,
- alle vor der öffentlichen Bekanntmachung zu beachtenden Vorschriften eingehalten worden sind und
- der Wortlaut der beiliegenden Satzungsausfertigung mit dem Ratsbeschluss übereinstimmt.

---

Die vorstehende Satzung, die der Rat der Stadt in seiner Sitzung am 19.12.2005 beschlossen hat, wird hiermit öffentlich bekannt gemacht.

---

Hinweis:

Eine Verletzung von Verfahrens- und Formvorschriften der Gemeindeordnung für das Land Nordrhein-Westfalen kann gem. § 7 Abs. 6 der Gemeindeordnung gegen die vorstehende Satzung nach Ablauf eines Jahres seit ihrer Verkündung nicht mehr geltend gemacht werden, es sei denn,

- a) eine vorgeschriebene Genehmigung fehlt oder ein vorgeschriebenes Anzeigeverfahren wurde nicht durchgeführt,
- b) die Satzung ist nicht ordnungsgemäß öffentlich bekannt gemacht worden,
- c) der Oberbürgermeister hat den Ratsbeschluss vorher beanstandet oder
- d) der Form- und Verfahrensmangel ist gegenüber der Stadt Wuppertal vorher gerügt und dabei die Tatsache bezeichnet worden, die den Mangel ergibt.

Wuppertal, den 22.12.2005

Gez.

Peter Jung  
Oberbürgermeister

Satzung der Stadt Wuppertal über eine Veränderungssperre für das Grundstück Bundesallee 218 in Wuppertal-Elberfeld  
vom: 22.12.2005

---

Aufgrund der §§ 7 und 41 der Gemeindeordnung für das Land Nordrhein-Westfalen in der Fassung der Bekanntmachung vom 14. Juli 1994 (GV NW S. 666/SGV NRW 2023), zuletzt geändert durch Gesetz vom 28. März 2000 (GV NRW S. 245), in Verbindung mit den §§ 14 Abs. 1, 16 Abs. 1 und 17 Abs. 1 des Baugesetzbuches (BauGB) in der Fassung der Bekanntmachung vom 03. September 1997 (BGBl. I, S. 2141), zuletzt geändert durch Gesetz vom 24.06.2004 (BGBl. I S. 1359), hat der Rat der Stadt Wuppertal am 19.12.2005 folgende Satzung erlassen:

§ 1

Die durch die Satzung der Stadt Wuppertal vom 01.02.2005 zur Sicherung der Bauleitplanung (Bebauungsplan Nr. 954 B – Döppersberg / Bundesallee ) erlassene Veränderungssperre für das Grundstück Bundesallee 218 (Gemarkung Elberfeld, Flur 155, Flurstück 73) wird um ein Jahr verlängert.

§ 2

Diese Satzung tritt am 20.02.2006 in Kraft. Sie tritt mit der Bekanntmachung des Bebauungsplanes, spätestens jedoch mit Ablauf des 20.02.2007 außer Kraft.

Ich bestätige, dass

- die Satzung ordnungsgemäß zustande gekommen ist,
- alle vor der öffentlichen Bekanntmachung zu beachtenden Vorschriften eingehalten worden sind und
- der Wortlaut der beiliegenden Satzungsausfertigung mit dem Ratsbeschluss übereinstimmt.

Die vorstehende Satzung, die der Rat der Stadt in seiner Sitzung am 19.12.2005 beschlossen hat, wird hiermit öffentlich bekannt gemacht.

Hinweis:

Eine Verletzung von Verfahrens- und Formvorschriften der Gemeindeordnung für das Land Nordrhein-Westfalen kann gem. § 7 Abs. 6 der Gemeindeordnung gegen die vorstehende Satzung nach Ablauf eines Jahres seit ihrer Verkündung nicht mehr geltend gemacht werden, es sei denn,

- a) eine vorgeschriebene Genehmigung fehlt oder ein vorgeschriebenes Anzeigeverfahren wurde nicht durchgeführt,
- b) die Satzung ist nicht ordnungsgemäß öffentlich bekannt gemacht worden,
- c) der Oberbürgermeister hat den Ratsbeschluss vorher beanstandet oder
- d) der Form- und Verfahrensmangel ist gegenüber der Stadt Wuppertal vorher gerügt und dabei die Tatsache bezeichnet worden, die den Mangel ergibt.

Wuppertal, den 22.12.2005

Gez.

Peter Jung  
Oberbürgermeister

Zweite Satzung zur Änderung der Satzung der Stadt Wuppertal vom 19.12.2003 für das Grundstück Lüttringhauser Straße, Gemarkung Ronsdorf, Flur 23, Flurstücke 133 und 164 in Wuppertal-Ronsdorf  
vom: 22.12.2005

---

Aufgrund der §§ 7 und 41 der Gemeindeordnung für das Land Nordrhein-Westfalen in der Fassung der Bekanntmachung vom 14. Juli 1994 (GV NW S. 666/SGV NRW 2023), zuletzt geändert durch Gesetz vom 28. März 2000 (GV NRW S. 245), in Verbindung mit den §§ 14 Abs. 1, 16 Abs. 1 und 17 Abs. 2 des Baugesetzbuches (BauGB) in der Fassung der Bekanntmachung vom 03. September 1997 (BGBl. I, S. 2141), zuletzt geändert durch Gesetz vom 24.06.2004 (BGBl. I S. 1359), hat der Rat der Stadt Wuppertal am 19.12.2005 folgende Satzung erlassen:

### § 1

Die durch die Satzung der Stadt Wuppertal vom 23.12.2004 zur Sicherung der Bauleitplanung (Bebauungsplan Nr. 344 – Lüttringhauser Straße -) erlassene Veränderungssperre für das Grundstück Lüttringhauser Straße (Gemarkung Ronsdorf, Flur 23, Flurstücke 133 und 164) wird um ein Jahr verlängert.

### § 2

Diese Satzung tritt am 19.01.2006 in Kraft. Sie tritt mit der Bekanntmachung des Bebauungsplanes, spätestens jedoch mit Ablauf des 19.01.2007 außer Kraft.

Ich bestätige, dass

- die Satzung ordnungsgemäß zustande gekommen ist,
- alle vor der öffentlichen Bekanntmachung zu beachtenden Vorschriften eingehalten worden sind und
- der Wortlaut der beiliegenden Satzungsausfertigung mit dem Ratsbeschluss übereinstimmt.

Die vorstehende Satzung, die der Rat der Stadt in seiner Sitzung am 19.12.2005 beschlossen hat, wird hiermit öffentlich bekannt gemacht.

#### Hinweis:

Eine Verletzung von Verfahrens- und Formvorschriften der Gemeindeordnung für das Land Nordrhein-Westfalen kann gem. § 7 Abs. 6 der Gemeindeordnung gegen die vorstehende Satzung nach Ablauf eines Jahres seit ihrer Verkündung nicht mehr geltend gemacht werden, es sei denn,

- a) eine vorgeschriebene Genehmigung fehlt oder ein vorgeschriebenes Anzeigeverfahren wurde nicht durchgeführt,
- b) die Satzung ist nicht ordnungsgemäß öffentlich bekannt gemacht worden,
- c) der Oberbürgermeister hat den Ratsbeschluss vorher beanstandet oder
- d) der Form- und Verfahrensmangel ist gegenüber der Stadt Wuppertal vorher gerügt und dabei die Tatsache bezeichnet worden, die den Mangel ergibt.

Wuppertal, den 22.12.2005

Gez.

Peter Jung  
Oberbürgermeister

Aufgrund der §§ 7 und 41 Abs. 1 S. 2 Buchst. f der Gemeindeordnung für das Land Nordrhein-Westfalen in der Fassung der Bekanntmachung vom 14. Juli 1994 (GV NRW S. 666 / SGV NRW 2023), zuletzt geändert durch Gesetz vom 16. Nov. 2004 (GV NRW S. 644) und des § 34 Abs. 4 Nr. 1 des Baugesetzbuches (BauGB) in der Fassung der Bekanntmachung vom 23. Sept. 2004 (BGBl. I S. 2414) hat der Rat der Stadt in seiner Sitzung am 19.12.2005 folgende Satzung beschlossen:

### **§ 1 Geltungsbereich**

Die Grenzen für den im Zusammenhang bebauten Ortsteil Herbringhausen werden gemäß den im beigefügten Lageplan im Maßstab 1:1000 ersichtlichen Darstellungen festgelegt. Der Lageplan ist Bestandteil dieser Satzung.

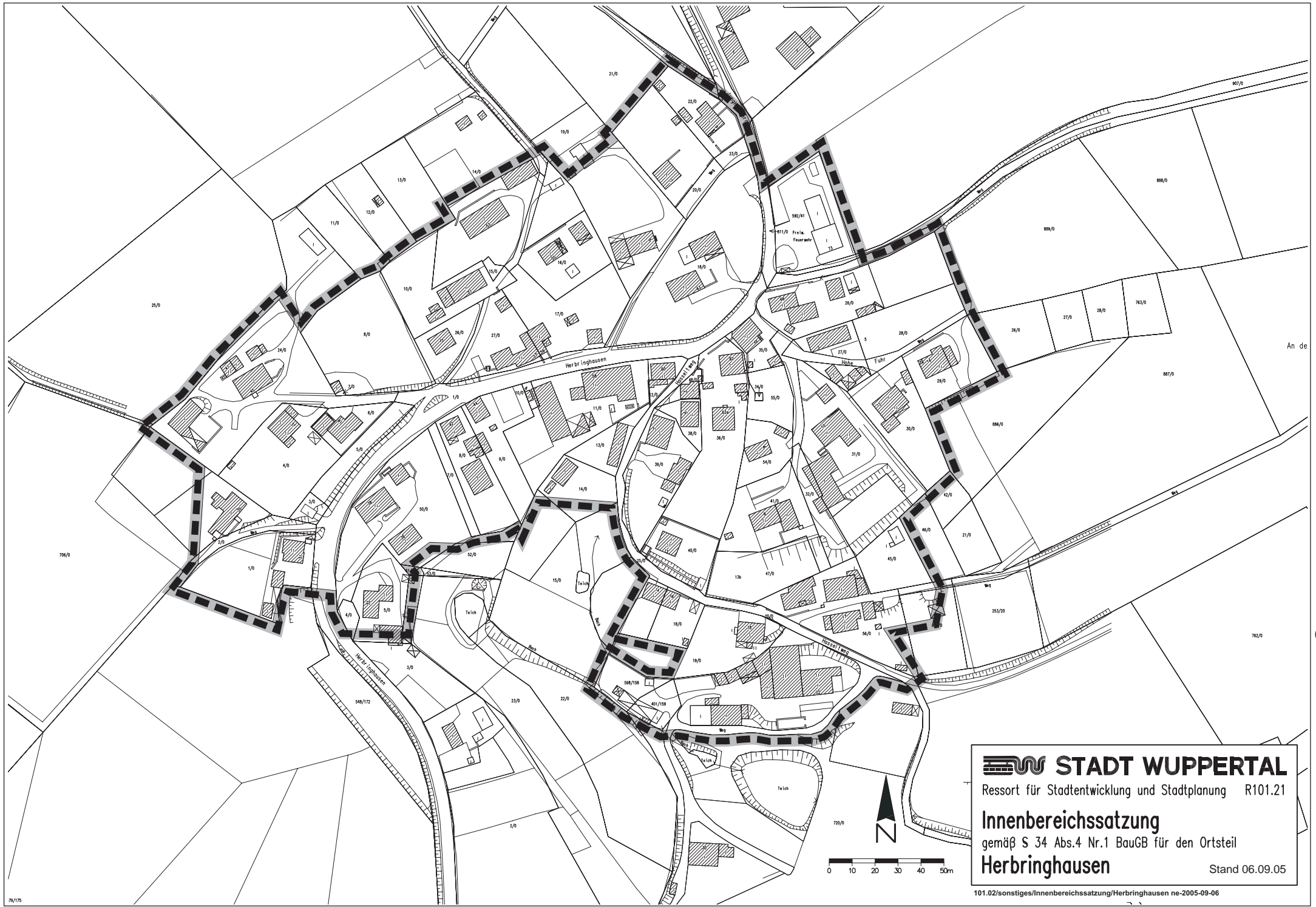
### **§ 2 Zulässigkeit von Vorhaben**

Innerhalb der in § 1 festgelegten Grenzen richtet sich die planungsrechtliche Zulässigkeit von Vorhaben (§ 29 BauGB) nach § 34 BauGB. Soweit für ein Gebiet des gemäß § 1 festgelegten Innenbereichs ein rechtsverbindlicher Bebauungsplan nach Inkrafttreten dieser Satzung bekanntgemacht wird, richtet sich die planungsrechtliche Zulässigkeit von Vorhaben nach § 30 BauGB.

### **§ 3 Inkrafttreten**

Diese Satzung tritt mit der Bekanntmachung nach § 10 Abs. 3 BauGB in Kraft.






**STADT WUPPERTAL**  
 Ressort für Stadtentwicklung und Stadtplanung R101.21  
**Innenbereichssatzung**  
 gemäß § 34 Abs.4 Nr.1 BauGB für den Ortsteil  
**Herbringhausen**  
 Stand 06.09.05



Anlage 05 zur VO/0837/05

---

Ich bestätige, dass

- die Satzung ordnungsgemäß zustande gekommen ist,
- alle vor der öffentlichen Bekanntmachung zu beachtenden Vorschriften eingehalten worden sind und
- der Wortlaut der beiliegenden Satzungsausfertigung mit dem Ratsbeschluss übereinstimmt.

---

Die vorstehende Satzung, die der Rat der Stadt in seiner Sitzung am 19.12.2005 beschlossen hat, wird hiermit öffentlich bekannt gemacht.

---

Hinweis:

Eine Verletzung von Verfahrens- und Formvorschriften der Gemeindeordnung für das Land Nordrhein-Westfalen kann gem. § 7 Abs. 6 der Gemeindeordnung gegen die vorstehende Satzung nach Ablauf eines Jahres seit ihrer Verkündung nicht mehr geltend gemacht werden, es sei denn,

- a) eine vorgeschriebene Genehmigung fehlt oder ein vorgeschriebenes Anzeigeverfahren wurde nicht durchgeführt,
- b) die Satzung ist nicht ordnungsgemäß öffentlich bekannt gemacht worden,
- c) der Oberbürgermeister hat den Ratsbeschluss vorher beanstandet oder
- d) der Form- und Verfahrensmangel ist gegenüber der Stadt Wuppertal vorher gerügt und dabei die Tatsache bezeichnet worden, die den Mangel ergibt.

Wuppertal, den 22.12.2005

Gez.

Peter Jung  
Oberbürgermeister

Aufgrund der §§ 7 und 41 Abs. 1 S. 2 Buchst. f der Gemeindeordnung für das Land Nordrhein-Westfalen in der Fassung der Bekanntmachung vom 14. Juli 1994 (GV NRW S. 666 / SGV NRW 2023), zuletzt geändert durch Gesetz vom 16. Nov. 2004 (GV NRW S. 644) und des § 34 Abs. 4 Nr. 1 des Baugesetzbuches (BauGB) in der Fassung der Bekanntmachung vom 23. Sept. 2004 (BGBl. I S. 2414) hat der Rat der Stadt in seiner Sitzung am 19.12.2005 folgende Satzung beschlossen:

### **§ 1 Geltungsbereich**

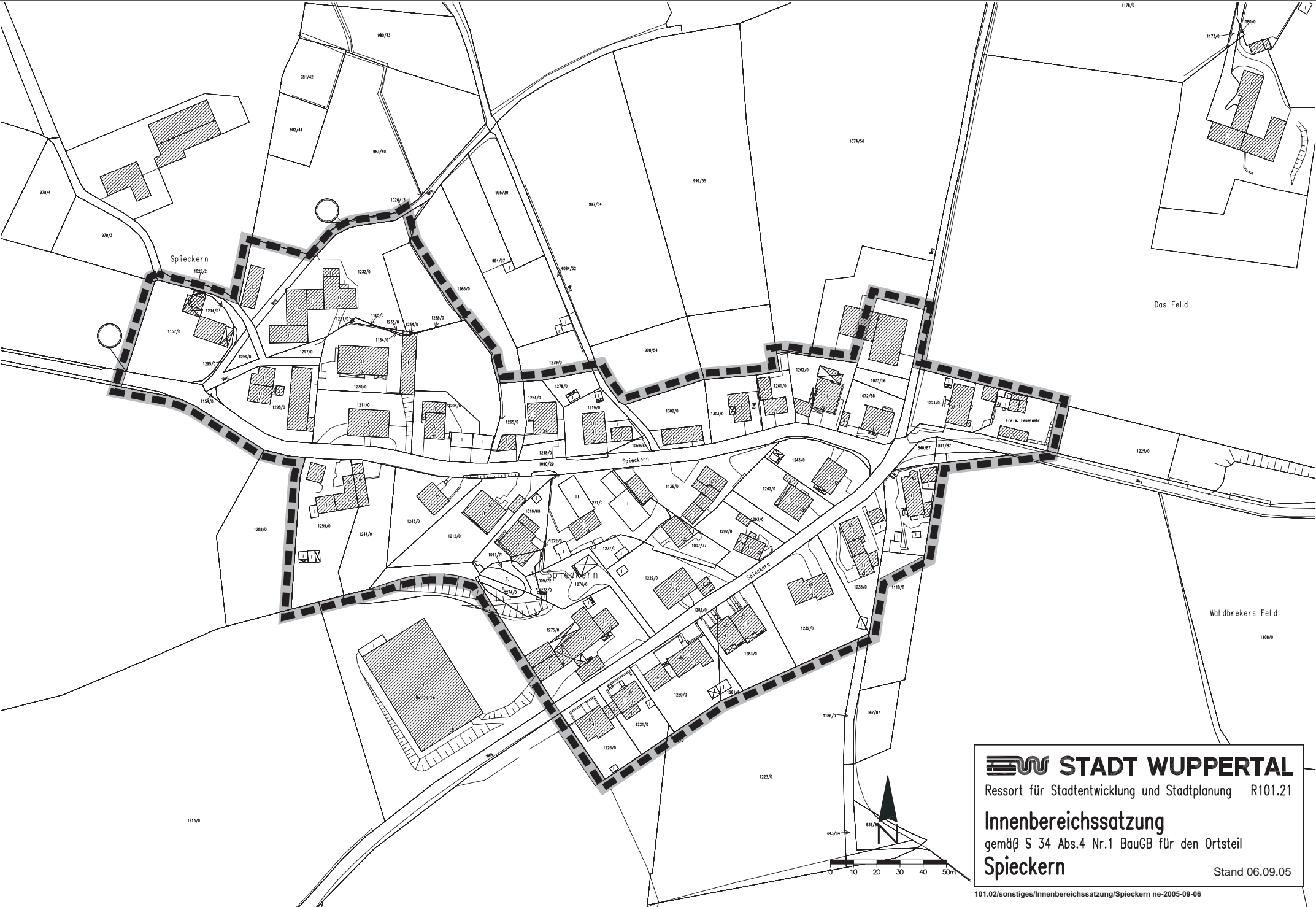
Die Grenzen für den im Zusammenhang bebauten Ortsteil Spiekern werden gemäß den im beigefügten Lageplan im Maßstab 1:1000 ersichtlichen Darstellungen festgelegt. Der Lageplan ist Bestandteil dieser Satzung.

### **§ 2 Zulässigkeit von Vorhaben**

Innerhalb der in § 1 festgelegten Grenzen richtet sich die planungsrechtliche Zulässigkeit von Vorhaben (§ 29 BauGB) nach § 34 BauGB. Soweit für ein Gebiet des gemäß § 1 festgelegten Innenbereichs ein rechtsverbindlicher Bebauungsplan nach Inkrafttreten dieser Satzung bekanntgemacht wird, richtet sich die planungsrechtliche Zulässigkeit von Vorhaben nach § 30 BauGB.

### **§ 3 Inkrafttreten**

Diese Satzung tritt mit der Bekanntmachung nach § 10 Abs. 3 BauGB in Kraft.




**STADT WUPPERTAL**  
 Ressort für Stadtentwicklung und Stadtplanung R101.21  
**Innenbereichssatzung**  
 gemäß § 34 Abs.4 Nr.1 BauGB für den Ortsteil  
**Spieckern**  
 Stand 06.09.05

101.02/sonstiges/Innenbereichssatzung/Spieckern ne-2005-09-06

Anlage 06 zur VO/0837/05

---

Ich bestätige, dass

- die Satzung ordnungsgemäß zustande gekommen ist,
- alle vor der öffentlichen Bekanntmachung zu beachtenden Vorschriften eingehalten worden sind und
- der Wortlaut der beiliegenden Satzungsausfertigung mit dem Ratsbeschluss übereinstimmt.

---

Die vorstehende Satzung, die der Rat der Stadt in seiner Sitzung am 19.12.2005 beschlossen hat, wird hiermit öffentlich bekannt gemacht.

---

Hinweis:

Eine Verletzung von Verfahrens- und Formvorschriften der Gemeindeordnung für das Land Nordrhein-Westfalen kann gem. § 7 Abs. 6 der Gemeindeordnung gegen die vorstehende Satzung nach Ablauf eines Jahres seit ihrer Verkündung nicht mehr geltend gemacht werden, es sei denn,

- a) eine vorgeschriebene Genehmigung fehlt oder ein vorgeschriebenes Anzeigeverfahren wurde nicht durchgeführt,
- b) die Satzung ist nicht ordnungsgemäß öffentlich bekannt gemacht worden,
- c) der Oberbürgermeister hat den Ratsbeschluss vorher beanstandet oder
- d) der Form- und Verfahrensmangel ist gegenüber der Stadt Wuppertal vorher gerügt und dabei die Tatsache bezeichnet worden, die den Mangel ergibt.

Wuppertal, den 22.12.2005

Gez.

Peter Jung  
Oberbürgermeister

Aufgrund der §§ 7 und 41 Abs. 1 S. 2 Buchst. f der Gemeindeordnung für das Land Nordrhein-Westfalen in der Fassung der Bekanntmachung vom 14. Juli 1994 (GV NRW S. 666 / SGV NRW 2023), zuletzt geändert durch Gesetz vom 16. Nov. 2004 (GV NRW S. 644) und des § 34 Abs. 4 Nr. 1 des Baugesetzbuches (BauGB) in der Fassung der Bekanntmachung vom 23. Sept. 2004 (BGBl. I S. 2414) hat der Rat der Stadt in seiner Sitzung am 19.12.2005. folgende Satzung beschlossen:

### **§ 1 Geltungsbereich**

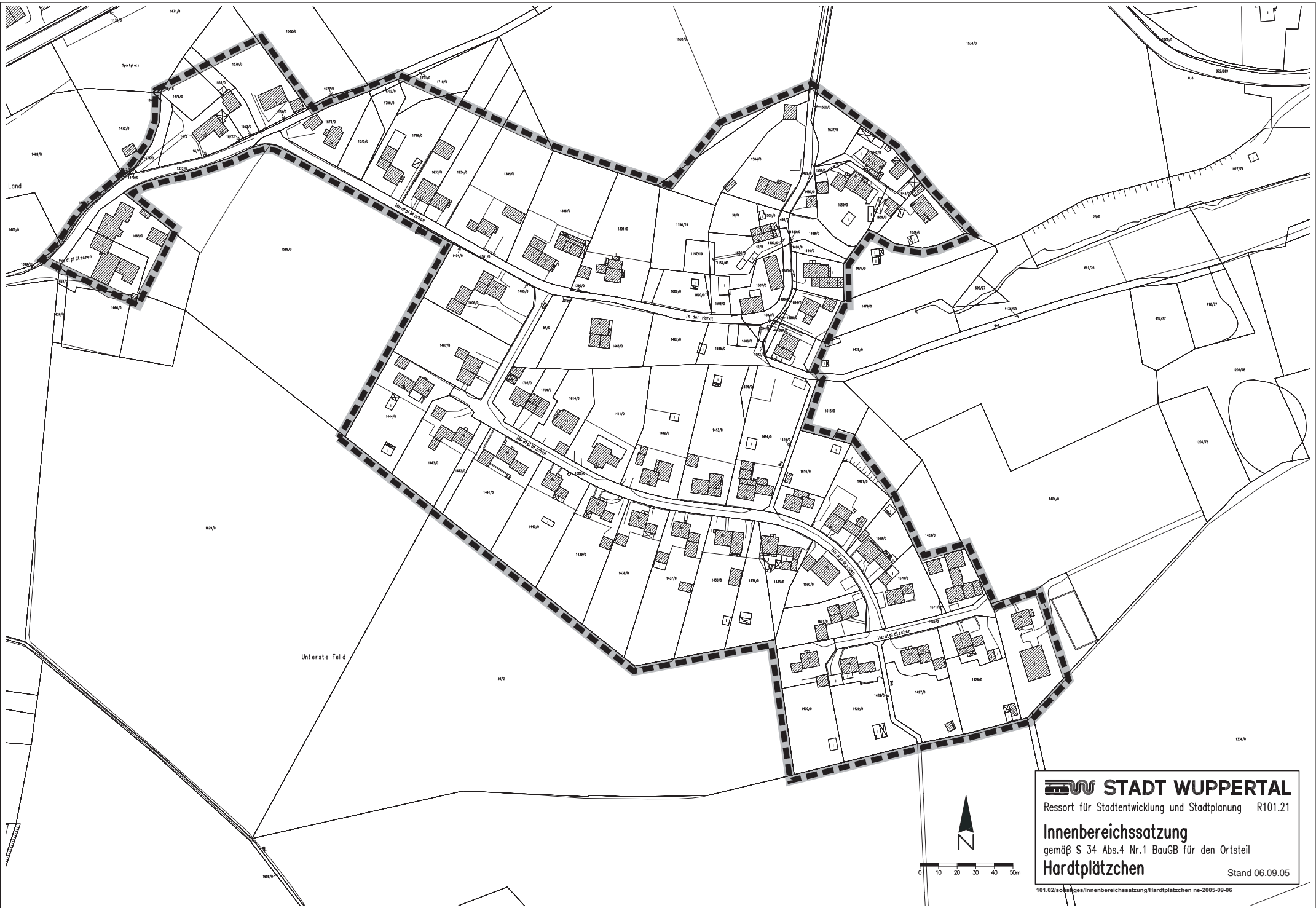
Die Grenzen für den im Zusammenhang bebauten Ortsteil Hardtplätzchen werden gemäß den im beigefügten Lageplan im Maßstab 1:1000 ersichtlichen Darstellungen festgelegt. Der Lageplan ist Bestandteil dieser Satzung.

### **§ 2 Zulässigkeit von Vorhaben**

Innerhalb der in § 1 festgelegten Grenzen richtet sich die planungsrechtliche Zulässigkeit von Vorhaben (§ 29 BauGB) nach § 34 BauGB. Soweit für ein Gebiet des gemäß § 1 festgelegten Innenbereichs ein rechtsverbindlicher Bebauungsplan nach Inkrafttreten dieser Satzung bekanntgemacht wird, richtet sich die planungsrechtliche Zulässigkeit von Vorhaben nach § 30 BauGB.

### **§ 3 Inkrafttreten**

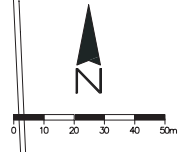
Diese Satzung tritt mit der Bekanntmachung nach § 10 Abs. 3 BauGB in Kraft.



Land

Unterste Feld


**STADT WUPPERTAL**  
 Ressort für Stadtentwicklung und Stadtplanung R101.21  
**Innenbereichssatzung**  
 gemäß § 34 Abs.4 Nr.1 BauGB für den Ortsteil  
**Hardtplätzchen**  
 Stand 06.09.05



101.02/sozialräumlicheInnenbereichssatzung/Hardtplätzechen ne-2005-09-06

---

Ich bestätige, dass

- die Satzung ordnungsgemäß zustande gekommen ist,
- alle vor der öffentlichen Bekanntmachung zu beachtenden Vorschriften eingehalten worden sind und
- der Wortlaut der beiliegenden Satzungsausfertigung mit dem Ratsbeschluss übereinstimmt.

---

Die vorstehende Satzung, die der Rat der Stadt in seiner Sitzung am 19.12.2005 beschlossen hat, wird hiermit öffentlich bekannt gemacht.

---

Hinweis:

Eine Verletzung von Verfahrens- und Formvorschriften der Gemeindeordnung für das Land Nordrhein-Westfalen kann gem. § 7 Abs. 6 der Gemeindeordnung gegen die vorstehende Satzung nach Ablauf eines Jahres seit ihrer Verkündung nicht mehr geltend gemacht werden, es sei denn,

- a) eine vorgeschriebene Genehmigung fehlt oder ein vorgeschriebenes Anzeigeverfahren wurde nicht durchgeführt,
- b) die Satzung ist nicht ordnungsgemäß öffentlich bekannt gemacht worden,
- c) der Oberbürgermeister hat den Ratsbeschluss vorher beanstandet oder
- d) der Form- und Verfahrensmangel ist gegenüber der Stadt Wuppertal vorher gerügt und dabei die Tatsache bezeichnet worden, die den Mangel ergibt.

Wuppertal, den 22.12.2005

Gez.

Peter Jung  
Oberbürgermeister



Aufgrund der §§ 7 und 41 Abs. 1 S. 2 Buchst. f der Gemeindeordnung für das Land Nordrhein-Westfalen in der Fassung der Bekanntmachung vom 14. Juli 1994 (GV NRW S. 666 / SGV NRW 2023), zuletzt geändert durch Gesetz vom 16. Nov. 2004 (GV NRW S. 644) und des § 34 Abs. 4 Nr. 1 des Baugesetzbuches (BauGB) in der Fassung der Bekanntmachung vom 23. Sept. 2004 (BGBl. I S. 2414) hat der Rat der Stadt in seiner Sitzung am 19.12.2005 folgende Satzung beschlossen:

### **§ 1 Geltungsbereich**

Die Grenzen für den im Zusammenhang bebauten Ortsteil Frielinghausen werden gemäß den im beigefügten Lageplan im Maßstab 1:1000 ersichtlichen Darstellungen festgelegt. Der Lageplan ist Bestandteil dieser Satzung.

### **§ 2 Zulässigkeit von Vorhaben**

Innerhalb der in § 1 festgelegten Grenzen richtet sich die planungsrechtliche Zulässigkeit von Vorhaben (§ 29 BauGB) nach § 34 BauGB. Soweit für ein Gebiet des gemäß § 1 festgelegten Innenbereichs ein rechtsverbindlicher Bebauungsplan nach Inkrafttreten dieser Satzung bekanntgemacht wird, richtet sich die planungsrechtliche Zulässigkeit von Vorhaben nach § 30 BauGB.

### **§ 3 Inkrafttreten**

Diese Satzung tritt mit der Bekanntmachung nach § 10 Abs. 3 BauGB in Kraft.



---

Ich bestätige, dass

- die Satzung ordnungsgemäß zustande gekommen ist,
- alle vor der öffentlichen Bekanntmachung zu beachtenden Vorschriften eingehalten worden sind und
- der Wortlaut der beiliegenden Satzungsausfertigung mit dem Ratsbeschluss übereinstimmt.

---

Die vorstehende Satzung, die der Rat der Stadt in seiner Sitzung am 19.12.2005 beschlossen hat, wird hiermit öffentlich bekannt gemacht.

---

Hinweis:

Eine Verletzung von Verfahrens- und Formvorschriften der Gemeindeordnung für das Land Nordrhein-Westfalen kann gem. § 7 Abs. 6 der Gemeindeordnung gegen die vorstehende Satzung nach Ablauf eines Jahres seit ihrer Verkündung nicht mehr geltend gemacht werden, es sei denn,

- a) eine vorgeschriebene Genehmigung fehlt oder ein vorgeschriebenes Anzeigeverfahren wurde nicht durchgeführt,
- b) die Satzung ist nicht ordnungsgemäß öffentlich bekannt gemacht worden,
- c) der Oberbürgermeister hat den Ratsbeschluss vorher beanstandet oder
- d) der Form- und Verfahrensmangel ist gegenüber der Stadt Wuppertal vorher gerügt und dabei die Tatsache bezeichnet worden, die den Mangel ergibt.

Wuppertal, den 22.12.2005

Gez.

Peter Jung  
Oberbürgermeister

## Offenlegung

### **Bekanntgabe von umfangreichen Fortführungen des Liegenschaftskatasters Hier: Veränderung der tatsächlichen Nutzung und/oder Veränderung der Bodenschätzungsmerkmale**

Das Liegenschaftskataster wurde in der Zeit von 29.09.2005 – 16.12.2005 folgenden Gemarkungen fortgeführt:

Barmen, Fluren	72, 210 – 212, 217, 258, 279, 288, 388, 548 und 549,
Beyenburg, Fluren	7-10, 12, 13,15, 17, 18 und 22,
Cronenberg, Fluren	1-5, 7, 8, 10 - 12, 15, 16, 43, 50, 61, 78, 79 und 90,
Dönberg, Fluren	1, 2 und 12,
Elberfeld, Fluren	9, 28, 126, 169, 200, 201, 207, 214 - 218, 220, 226 - 228, 232, 238, 245 - 248, 250 - 252, 255, 257, 258, 456, 458, 459, 463 - 465 und 468 - 470,
Langerfeld, Fluren	447, 451, 458, 460 – 462, 465 – 470, 473 – 475, 482 – 487, 489, 492, 493, 495, 498 – 500, 502 – 504, 506, 508, 520, 521 und 523,
Nächstebreck, Fluren	390, 391, 397, 403, 407, 409, 410, 412, 414 – 427, 430 – 433, 435, 437, 438, 440, 443, 538 und 542,
Ronsdorf, Fluren	1, 2, 4, 9, 11, 14 – 17, 19, 20, 28, 34, 35, 37, 44, 45, 52, 53, 55, 57 – 59, 66, 69, 70 und 78,
Schöller, Fluren	3, 6 und 29
Vohwinkel, Fluren	6,11, 12 und 21

Umfangreiche Fortführungen des Liegenschaftskatasters können den Eigentümern gemäß § 13 Absatz 5 des Gesetzes über die Landesvermessung und das Liegenschaftskataster (VermKatG NRW) in der Fassung der Bekanntmachung vom 01.03.2005 durch Offenlegung bekannt gegeben werden.

#### **Anlass der Fortführung des Liegenschaftskatasters:**

- **Die Veränderungen der tatsächlichen Nutzung erfolgten auf Grund eines örtlichen Feldvergleichs.**
- **Die Bodenschätzungsmerkmale wurden auf Grund einer Feststellung des Amtlichen Landwirtschaftlichen Sachverständigen des Finanzamtes verändert.**

Die Ergebnisse der Veränderungen im Liegenschaftskataster für den o.a. Bereich liegen ab dem 04.01.2006 im Ressort 102, Vermessung, Katasteramt und Geodaten, Große Flurstraße 10, Rathaus-Neubau, Zimmer 208, während der Dienststunden zur Einsichtnahme aus.  
Die Frist der Offenlegung beträgt einen Monat.

Wuppertal den 20.12.2005  
I. V.

Gez.  
Beig. Uebrick

## Jahresrechnung 2004

Der Rat der Stadt hat in seiner Sitzung am 19.12.2005 gem. § 94 der Gemeindeordnung des Landes Nordrhein-Westfalen in der Fassung der Bekanntmachung vom 14. Juli 1994 (GV NRW, S. 666, zuletzt geändert durch Gesetz vom 03.02.2004), über die vom Rechnungsprüfungsausschuss geprüfte Jahresrechnung 2004 der Stadt Wuppertal Beschluss gefasst und dem Oberbürgermeister für die Jahresrechnung 2004 vorbehaltlos Entlastung erteilt.

Die Haushaltsrechnung 2004 schließt ab

a)	im Verwaltungshaushalt mit Einnahmen von	1.016.499.399 €
	und Ausgaben von	1.326.507.886 €
b)	im Vermögenshaushalt mit Einnahmen	
	und Ausgaben von	114.646.198 €

Es wurde im Vermögenshaushalt ein Betrag von 32.485.050 € als Haushaltseinnahmerest aus dem Vorjahr weiter vorgetragen sowie ein neuer Haushaltseinnahmerest in Höhe von 25.531.000 € gebildet.

Zur wirtschaftlichen Weiterführung bestimmter Aufgaben und aus anderen zwingenden Gründen sind Haushaltsausgabereste gebildet worden, und zwar

im Verwaltungshaushalt	6.620.241 €
im Vermögenshaushalt	<u>40.056.691 €</u>
insgesamt	<u>46.676.932 €</u>

Der Beschluss über die Jahresrechnung und die Entlastung des Oberbürgermeisters wird hiermit gem. § 94 (2) der Gemeindeordnung des Landes Nordrhein-Westfalen in Verbindung mit der Bekanntmachungsverordnung öffentlich bekanntgemacht.

Die Jahresrechnung 2004 sowie der Schlussbericht über die Prüfung der Jahresrechnung liegen zur Einsicht vom 10.01. bis einschließlich 18.01.2006 während der Dienststunden im Rathaus, Wuppertal-Barmen, Zimmer 284 (Ressort Finanzen), öffentlich aus.

Wuppertal, 21. Dez. 2005

Gez.

Peter Jung  
Oberbürgermeister