



DER STADTBOTE

AMTSBLATT DER STADT WUPPERTAL

Nr. 29/2014
22. Oktober 2014

Inhaltsverzeichnis	Seite
• Satzung der Stadt Wuppertal über eine Veränderungssperre für den gesamten Geltungsbereich des Bebauungsplans 1195 - Uellendahler Straße/ Bornberg in Wuppertal Elberfeld	2
• Bebauungsplan 1183 - Am Opphof	6
• Bebauungsplan 954 – Döppersberg	9
• Aufhebung des Aufstellungsbeschlusses für die 74. Änderung des Flächennutzungsplanes „Windenergienutzung Kleine Höhe“	11
• Widmung	13
• Aufgebot und Kraftloserklärung von Sparkassenbüchern	15
• Öffentliche Zustellungen	16

Hinweis:

Die öffentlichen Zustellungen werden nach ca. 2 Monaten aus dem elektronischen Archiv gelöscht.

Alle öffentlichen Bekanntmachungen finden sie kostenlos im Internet unter:
www.wuppertal.de/bekanntmachungen.

Satzung der Stadt Wuppertal über eine Veränderungssperre für den gesamten Geltungsbereich des Bebauungsplans 1195 - Uellendahler Straße / Bornberg - in Wuppertal-Elberfeld vom 15.10.2014

Aufgrund der §§ 7 und 41 der Gemeindeordnung für das Land Nordrhein-Westfalen in der Fassung der Bekanntmachung vom 14. Juli 1994 (Gesetz- und Verordnungsblatt für das Land Nordrhein-Westfalen Seite 666 / Geltende Gesetze und Verordnungen Nordrhein-Westfalen 2023), zuletzt geändert durch Artikel 1 des Gesetzes zur Weiterentwicklung der politischen Partizipation in den Gemeinden und zur Änderung kommunalverfassungsrechtlicher Vorschriften vom 19.12.2013 (Gesetz- und Verordnungsblatt NRW 2013, Seite 878) in Verbindung mit den §§ 14 Absatz 1, 16 Absatz 1 und 17 Absatz 1 des Baugesetzbuches (BauGB) in der Fassung der Bekanntmachung vom 23. September 2004 (Bundesgesetzblatt I, Seite 2414), zuletzt geändert durch Artikel 1 des Gesetzes zur Einführung einer Länderöffnungsklausel zur Vorgabe von Mindestabständen zwischen Windenergieanlagen und zulässigen Nutzungen vom 15.07.2014 (Bundesgesetzblatt I, Seite 954), hat der Rat der Stadt Wuppertal am 30.09.2014 folgende Satzung erlassen:

§ 1

Das in § 2 genannte Grundstück liegt im Geltungsbereich des Bebauungsplanes 1195 – Uellendahler Straße / Bornberg –, für den die Stadt Wuppertal am 18.09.2013 die Aufstellung beschlossen hat. Zur Sicherung der Planung in dem künftigen Planbereich wird eine Veränderungssperre erlassen.

§ 2

(1) Von der Veränderungssperre wird der gesamte Geltungsbereich des Bebauungsplans 1195 - Uellendahler Straße / Bornberg - in Wuppertal-Elberfeld betroffen:

Gemarkung: Elberfeld
Flur: 31
Flurstücke: 12, 117, 140, 147, 215, 216, und 223

(2) Ein Lageplan, in dem das von der Veränderungssperre betroffene Grundstück gekennzeichnet ist, ist Bestandteil dieser Satzung.

§ 3

(1) In dem von der Veränderungssperre betroffenen künftigen Planbereich dürfen

- a) Vorhaben im Sinne des § 29 BauGB nicht durchgeführt oder bauliche Anlagen nicht beseitigt werden
- b) erhebliche oder wesentlich wertsteigernde Veränderungen von Grund-

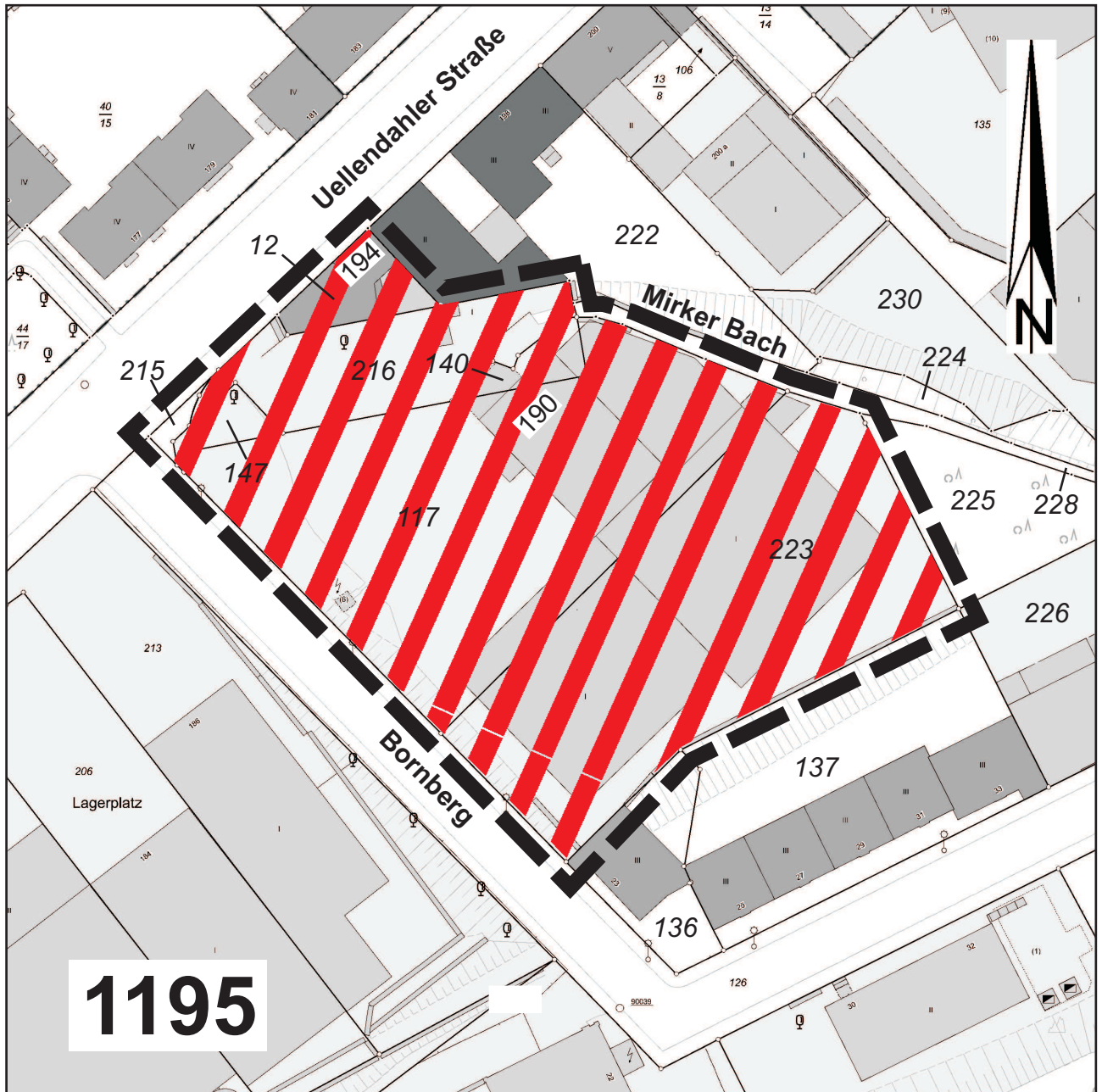
stücken oder baulichen Anlagen, deren Veränderung nicht genehmigungs-, zustimmungs- oder anzeigepflichtig sind, nicht vorgenommen werden.

- (2)** Von der Veränderungssperre kann die Baugenehmigungsbehörde im Einvernehmen mit der Gemeinde eine Ausnahme zulassen, wenn überwiegende öffentliche Belange nicht entgegenstehen.
- (3)** Von der Veränderungssperre werden nicht berührt:
- a) Vorhaben, die vor Inkrafttreten der Veränderungssperre baurechtlich genehmigt worden sind
 - b) Vorhaben, von denen die Gemeinde nach Maßgabe des Bauordnungsrechts Kenntnis erlangt hat und mit deren Ausführung vor dem Inkrafttreten der Veränderungssperre hätte begonnen werden dürfen
 - c) Unterhaltungsarbeiten und
 - d) die Fortführung einer bisher ausgeübten Nutzung

§ 4

Die Veränderungssperre tritt am Tag nach ihrer Bekanntmachung in Kraft. Sie tritt mit der Bekanntmachung des Bebauungsplanes, spätestens jedoch nach 2 Jahren außer Kraft, wobei der Zeitraum der Zurückstellung auf die Frist angerechnet wird.

Lageplan zur Veränderungssperre



Bebauungsplan Nr. 1195 - Uellendahler Straße/ Bornberg -

Anordnung einer Veränderungssperre für den gesamten Geltungsbereich des Bebauungsplanes Nr. 1195 in Wuppertal-Elberfeld

Gemarkung Elberfeld

Flur 31

Flurstück 12, 117, 140, 147, 215, 216 und 223



Geltungsbereich der Veränderungssperre



Abgrenzung des Geltungsbereiches eines Bebauungsplanes

Ich bestätige, dass

- die Satzung ordnungsgemäß zustande gekommen ist,
- alle vor der öffentlichen Bekanntmachung zu beachtenden Vorschriften eingehalten worden sind und
- der Wortlaut der beiliegenden Satzungsausfertigung mit dem Ratsbeschluss übereinstimmt.

Die vorstehende Satzung, die der Rat der Stadt in seiner Sitzung am 30.09.2014 beschlossen hat, wird hiermit öffentlich bekannt gemacht.

Der Lageplan liegt montags, dienstags, donnerstags und freitags von 08.⁰⁰ Uhr bis 12.⁰⁰ Uhr und zusätzlich donnerstags von 14.⁰⁰ Uhr bis 16.⁰⁰ Uhr (Feiertage ausgenommen) zur Einsichtnahme im Ressort Vermessung, Katasteramt und Geodaten, im Rathaus Wuppertal-Barmen, Johannes-Rau-Platz 1 (Rathaus-Neubau, Eingang Große Flurstraße), 42275 Wuppertal, Ebene 0, Zimmer C – 055, aus.

Hinweis:

Eine Verletzung von Verfahrens- und Formvorschriften der Gemeindeordnung für das Land Nordrhein-Westfalen kann gemäß § 7 Absatz 6 der Gemeindeordnung NRW gegen die vorstehende Satzung nach Ablauf eines Jahres seit ihrer Verkündung nicht mehr geltend gemacht werden, es sei denn,

- a) eine vorgeschriebene Genehmigung fehlt oder ein vorgeschriebenes Anzeigeverfahren wurde nicht durchgeführt,
- b) die Satzung ist nicht ordnungsgemäß öffentlich bekannt gemacht worden,
- c) der Oberbürgermeister hat den Ratsbeschluss vorher beanstandet oder
- d) der Form- und Verfahrensmangel ist gegenüber der Stadt Wuppertal vorher gerügt und dabei die Tatsache bezeichnet worden, die den Mangel ergibt.

Diese Bekanntmachung ist auch im Internet veröffentlicht und zugänglich unter <http://www.wuppertal.de/bekanntmachungen>

Informationen zu Bauleitplanverfahren der Stadt Wuppertal finden Sie im Internet unter: <http://www.wuppertal.de/bebauungsplaene>

Wuppertal, den 15.10.2014

gez.

Peter Jung
Oberbürgermeister

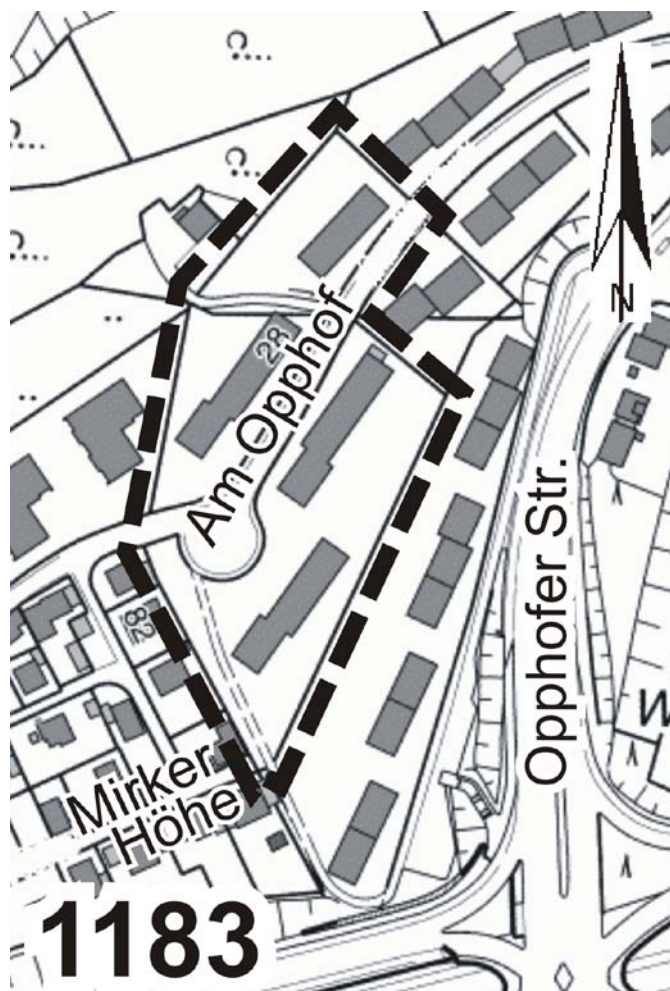
Bekanntmachung von Bauleitplänen

Öffentliche Auslegung von Bauleitplänen vom 03.11. – 05.12.2014 einschließlich

Bebauungsplan 1183 – Am Opphof –

Der Hauptausschuss des Rates der Stadt Wuppertal hat in seiner Sitzung am 29.09.2014 nachfolgenden Beschluss über die Offenlegung des Bebauungsplans 1183 – Am Opphof – gefasst:

Die öffentliche Auslegung des Entwurfs des Bebauungsplanes 1183 – Wendehammer „Am Opphof“ – einschließlich der Begründung wird gemäß § 3 Absatz 2 BauGB beschlossen.



Planungsziel: Schaffung zukunftsfähigen, qualitätvollen und energetisch optimierten Wohnraumes.

Allgemeine Hinweise:

Der genannte Bauleitplan liegt gemäß § 3 Absatz 2 des Baugesetzbuchs (BauGB) in der Fassung der Bekanntmachung vom 23.04.2004 (Bundesgesetzblatt I, Seite 2414), zuletzt geändert durch Artikel 1 des Gesetzes zur Einführung einer Länderöffnungsklausel zur Vorgabe von Mindestabständen zwischen Windenergieanlagen und zulässigen Nutzungen vom 15.07.2014 (Bundesgesetzblatt I, Seite 954), in dem angegebenen Zeitraum zur Einsichtnahme aus. Die Begründung ist gemäß § 9 Absatz 8 BauGB in Verbindung mit § 2a BauGB beigefügt. Die Beteiligung der Behörden und sonstigen Träger öffentlicher Belange gemäß § 4 Absatz 2 BauGB wird zeitgleich durchgeführt.

Die Beteiligung der Behörden und sonstigen Träger öffentlicher Belange gemäß § 4 Absatz 2 BauGB wird zeitgleich durchgeführt.

Die Auslegung des Planentwurfs findet durch das Ressort Bauen und Wohnen im Rathaus Wuppertal-Barmen, Johannes-Rau-Platz 1, 42275 Wuppertal (Rathaus-Neubau – Eingang Große Flurstraße), Ebene 0, im Flur neben Raum C - 078 während der Dienststunden, und zwar montags bis donnerstags von 09:00 bis 15:00 Uhr und freitags von 09:00 bis 12:00 Uhr (Feiertage ausgenommen) statt.

Die bei diesem Bauleitplanverfahren zur Anwendung kommende DIN-Norm DIN 4109 – Schallschutz im Hochbau – liegt – abweichend von der Auslegung des Planentwurfs im Ressort Bauen und Wohnen, Rathaus Wuppertal-Barmen, Johannes-Rau-Platz 1, 42275 Wuppertal (Rathaus-Neubau – Eingang Große Flurstraße), Ebene 2, Raum C 227 während der Dienststunden, und zwar montags bis donnerstags von 09:00 bis 15:00 Uhr und freitags von 09:00 bis 12:00 Uhr (Feiertage ausgenommen) zur Einsichtnahme aus.

Stellungnahmen können während der Zeit der öffentlichen Auslegung schriftlich oder mündlich im Ressort Bauen und Wohnen, Rathaus Wuppertal-Barmen, Johannes-Rau-Platz 1, 42275 Wuppertal (Rathaus-Neubau – Eingang Große Flurstraße), Ebene 2, Raum C - 227, vorgebracht werden. Nicht fristgerecht abgegebene Stellungnahmen können bei der Beschlussfassung über den Bauleitplan unberücksichtigt bleiben. Des Weiteren ist ein Antrag nach § 47 Verwaltungsgerichtsordnung (VwGO) (Normenkontrollverfahren) unzulässig, soweit mit ihm Einwendungen geltend gemacht werden, die während der öffentlichen Auslegung nicht oder verspätet geltend gemacht wurden, aber hätten geltend gemacht werden können.

Ich bestätige, dass

- der Offenlegungsbeschluss ordnungsgemäß zustande gekommen ist,
- alle vor der öffentlichen Bekanntmachung zu beachtenden Vorschriften eingehalten worden sind und

- der Wortlaut der Beschlussausfertigung mit dem Offenlegungsbeschluss des Hauptausschusses des Rates der Stadt übereinstimmt.

Der vorstehende Beschluss, den der Hauptausschuss des Rates der Stadt in seiner Sitzung am 29.09.2014 beschlossen hat, wird hiermit öffentlich bekannt gemacht.

Eine Verletzung von Verfahrens- oder Formvorschriften der Gemeindeordnung für das Land Nordrhein-Westfalen (GO NRW) kann gemäß § 7 Absatz 6 der Gemeindeordnung für das Land Nordrhein-Westfalen (GO NRW) gegen Satzungen, sonstige ortsrechtliche Bestimmungen und Flächennutzungspläne nach Ablauf eines Jahres seit ihrer Verkündung nicht mehr geltend gemacht werden, es sei denn,

- a) eine vorgeschriebene Genehmigung fehlt oder ein vorgeschriebenes Anzeigeverfahren wurde nicht durchgeführt,
- b) die Satzung, die sonstige ortsrechtliche Bestimmung oder der Flächennutzungsplan ist nicht ordnungsgemäß öffentlich bekanntgemacht worden,
- c) der Bürgermeister hat den Ratsbeschluss vorher beanstandet oder
- d) der Form- oder Verfahrensmangel ist gegenüber der Gemeinde vorher gerügt und dabei die verletzte Rechtsvorschrift und die Tatsache bezeichnet worden, die den Mangel ergibt.

Diese Bekanntmachung ist auch im Internet veröffentlicht und zugänglich unter <http://www.wuppertal.de/bekanntmachungen>

Informationen zu weiteren Bauleitplanverfahren der Stadt Wuppertal finden Sie im Internet unter: <http://www.wuppertal.de/bebauungsplaene>

Wuppertal, den 15.10.2014

gez.

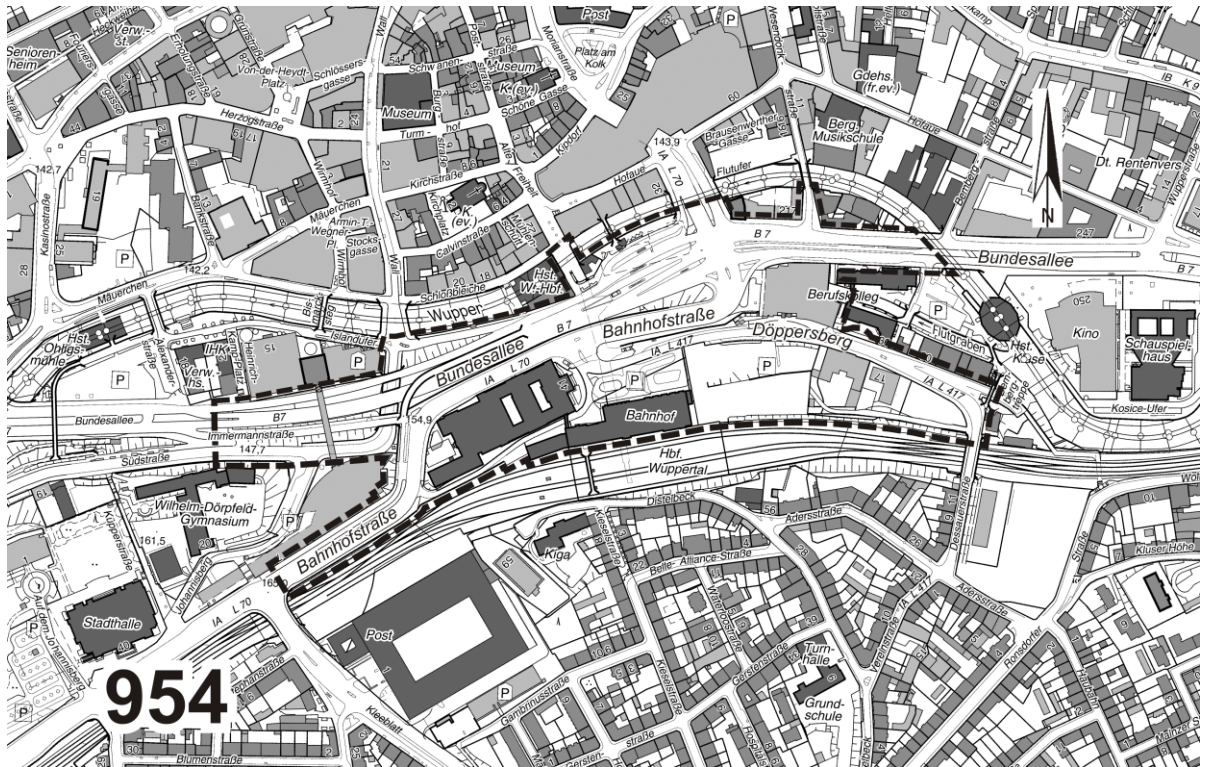
Peter Jung
Oberbürgermeister

Bekanntmachung von Bauleitplänen

Inkrafttreten von Bauleitplänen

Bebauungsplan 954 – Döppersberg -

Der Rat der Stadt Wuppertal hat in seiner Sitzung am 30.09.2014 den Bebauungsplan 954 – Döppersberg - als Satzung nach § 10 Baugesetzbuch (BauGB) beschlossen.



Geltungsbereich: Der Geltungsbereich erfasst die Flächen nördlich der Eisenbahnhauptstrecke vom Einmündungsbereich Bahnhofstraße / Kleeblatt im Westen bis zur Bahnunterführung Döppersberg / Dessauerstraße im Osten, das Areal der ehemaligen Bundesbahndirektion, des Hauptbahnhofes Döppersberg, der Grundstücke nördlich der Bahntrasse bis einschließlich der Straße Döppersberg, den Bereich des Intercity-Hotels an der Bundesallee, sowie die Straßenflächen der Bahnhofstraße, des Döppersberg, der Bundesallee vom Sparkassengebäude bis zur Wupperquerung und die südlich der Wupper liegenden Teilflächen und Einmündungsbereiche der Wesendonkstraße und Morianstraße.

Planungsziel: Zusammenführung der Bebauungspläne 954A und B in einen Gesamtplan und Anpassung der Bauleitplanung an die aktuellen Erkenntnisse und Planungsvorstellungen.

Mit dieser Bekanntmachung tritt der genannte Bauleitplan in Kraft.

Der Bebauungsplan wird gemäß § 10 BauGB als Satzung beschlossen. Der Bebauungsplan wird mit Begründung, im Geodatenzentrum, Rathaus Wuppertal-Barmen, Johannes-Rau-Platz 1, Rathaus-Neubau (Eingang Große Flurstraße), Ebene 0, Zimmer C - 078, während der Öffnungszeiten zu jedermanns Einsichtnahme bereitgehalten. Über den Inhalt des Bebauungsplanes und der Begründung wird auf Verlangen Auskunft gegeben.

Hinweise:

1. Auf die Vorschriften des § 44 Absatz 3 Satz 1 und 2 und Absatz 4 des BauGB in der Fassung der Bekanntmachung der Neufassung vom 23. September 2004 (Bundesgesetzblatt I, Seite 2414), zuletzt geändert durch Artikel 1 des Gesetzes zur Einführung einer Länderöffnungsklausel zur Vorgabe von Mindestabständen zwischen Windenergieanlagen und zulässigen Nutzungen vom 15.07.2014 (Bundesgesetzblatt I, Seite 954), über die fristgemäße Geltendmachung etwaiger Entschädigungsansprüche für Eingriffe in eine bisher zulässige Nutzung durch den oben genannten Bauleitplan und über das Erlöschen von Entschädigungsansprüchen wird hingewiesen.
2. Eine Verletzung der in § 215 Absatz 1 Nummer 1 - 3 BauGB bezeichneten Vorschriften wird unbeachtlich, wenn sie nicht innerhalb eines Jahres seit der Bekanntmachung der oben genannten Bauleitpläne schriftlich gegenüber der Stadt Wuppertal unter Darlegung des die Verletzung begründenden Sachverhaltes geltend gemacht worden ist.
3. Eine Verletzung von Verfahrens- oder Formvorschriften der Gemeindeordnung für das Land Nordrhein-Westfalen (Gemeindeordnung NRW) in der Fassung der Bekanntmachung vom 14. Juli 1994 (Gesetz- und Verordnungsblatt NRW, Seite 666 / Geltende Gesetze und Verordnungen NRW 2023), zuletzt geändert durch Artikel 1 des Gesetzes zur Weiterentwicklung der politischen Partizipation in den Gemeinden und zur Änderung kommunalverfassungsrechtlicher Vorschriften vom 19.12.2013 (Gesetz- und Verordnungsblatt NRW 2013, Seite 878) beim Zustandekommen des oben genannten Bauleitplanes kann nach Ablauf eines Jahres seit dieser Bekanntmachung nicht mehr geltend gemacht werden, es sei denn,
 - a) eine vorgeschriebene Genehmigung fehlt,
 - b) der Bauleitplan ist nicht ordnungsgemäß öffentlich bekanntgemacht worden,
 - c) der Oberbürgermeister hat den betreffenden Ratsbeschluss vorher beanstandet oder
 - d) der Form- oder Verfahrensmangel ist gegenüber der Stadt Wuppertal vorher gerügt und dabei die verletzte Rechtsvorschrift und die Tatsache bezeichnet worden, die den Mangel ergibt.

Diese Bekanntmachung ist auch im Internet veröffentlicht und zugänglich unter <http://www.wuppertal.de/bekanntmachungen>

Informationen zu weiteren Bauleitplanverfahren der Stadt Wuppertal finden Sie im Internet unter: <http://www.wuppertal.de/bebauungsplaene>

Wuppertal, den 20.10.2014

gez.

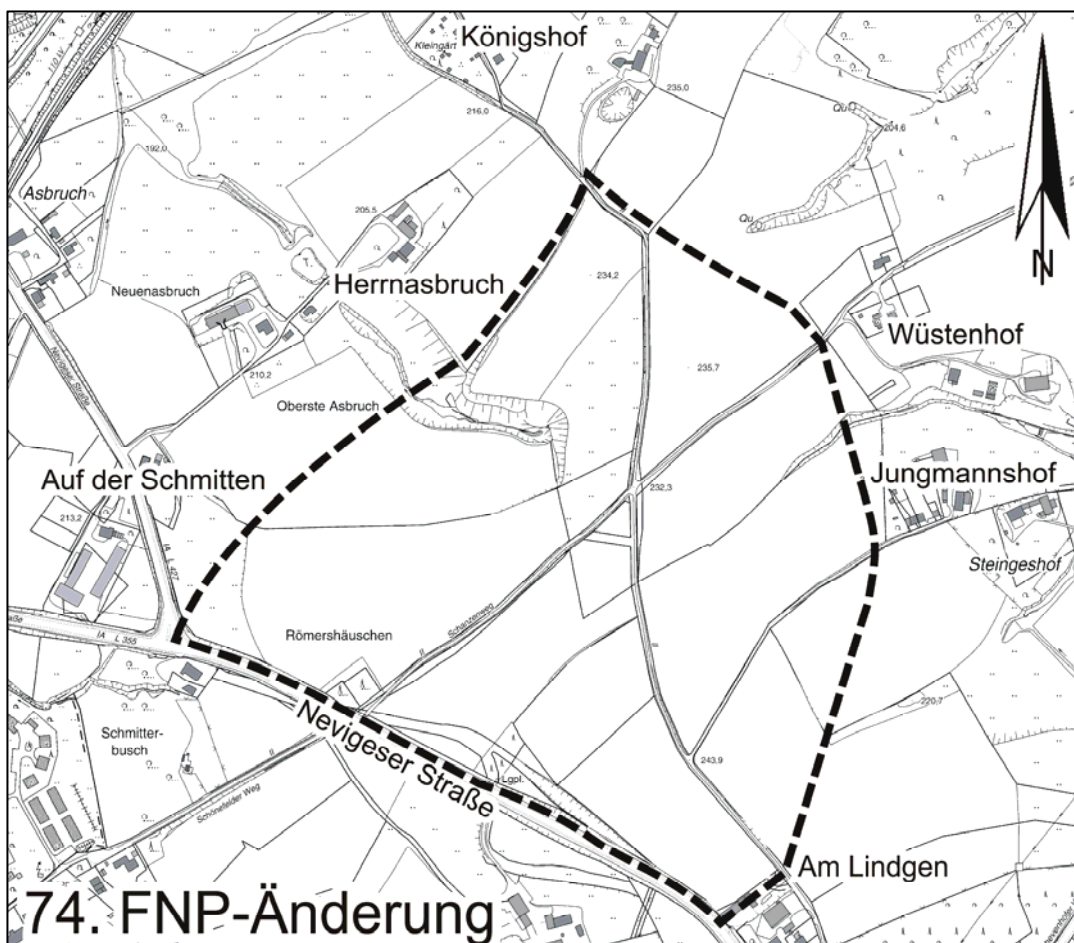
Peter Jung
Oberbürgermeister

Bekanntmachung von Bauleitplänen

Aufhebung des Aufstellungsbeschlusses für die 74. Änderung des Flächennutzungsplans „Windenergienutzung Kleine Höhe“

Der Rat der Stadt Wuppertal hat in seiner Sitzung am 30.09.2014 den nachfolgenden Beschluss gefasst:

1. Der Aufstellungsbeschluss für die 74. Flächennutzungsplanänderung „Windenergienutzung Kleine Höhe“ wird aufgehoben.
2. Der Rat der Stadt stimmt der beabsichtigten Errichtung einer Windenergieanlage auf dem städtischen Grundstück im Bereich Kleine Höhe im Grundsatz zu.



Geltungsbereich: Der Bereich der 74. Änderung des Flächennutzungsplans liegt nördlich der Nevigese Straße zwischen den Hoflagen „Auf der Schmitten“, „Herrnasbruch“, „Königshof“, „Wüstenhof“, „Jungmannshof“ und „Am Lindgen“, wie in der o.a. Karte kenntlich gemacht.

Ich bestätige, dass

- der Beschluss zur Aufhebung des Aufstellungsbeschlusses zur 74. Änderung des Flächennutzungsplans ordnungsgemäß zustande gekommen ist,

- alle vor der öffentlichen Bekanntmachung zu beachtenden Vorschriften eingehalten worden sind und
- der Wortlaut der Beschlussausfertigung mit dem Beschluss des Rates der Stadt Wuppertal zur Aufhebung des Aufstellungsbeschlusses übereinstimmt.

Der vorstehende Beschluss, den der Rat der Stadt in seiner Sitzung am 30.09.2014 gefasst hat, wird hiermit öffentlich bekannt gemacht.

Eine Verletzung von Verfahrens- oder Formvorschriften der Gemeindeordnung für das Land Nordrhein-Westfalen (GO NRW) kann gemäß § 7 Absatz 6 der Gemeindeordnung für das Land Nordrhein-Westfalen (GO NRW) gegen Satzungen, sonstige ortsrechtliche Bestimmungen und Flächennutzungspläne nach Ablauf eines Jahres seit ihrer Verkündigung nicht mehr geltend gemacht werden, es sei denn,

- a) eine vorgeschriebene Genehmigung fehlt oder ein vorgeschriebenes Anzeigeverfahren wurde nicht durchgeführt,
- b) die Satzung, die sonstige ortsrechtliche Bestimmung oder der Flächennutzungsplan ist nicht ordnungsgemäß öffentlich bekanntgemacht worden,
- c) der Bürgermeister hat den Ratsbeschluss vorher beanstandet oder
- d) der Form- oder Verfahrensmangel ist gegenüber der Gemeinde vorher gerügt und dabei die verletzte Rechtsvorschrift und die Tatsache bezeichnet worden, die den Mangel ergibt.

Diese Bekanntmachung ist auch im Internet veröffentlicht und zugänglich unter <http://www.wuppertal.de/bekanntmachungen>

Informationen zu weiteren Bauleitplanverfahren der Stadt Wuppertal finden Sie im Internet unter: <http://www.wuppertal.de/bebauungsplaene>

Wuppertal, den 15.10.2014

gez.

Jung
Oberbürgermeister

104.12-70-140

26.09.2014/5064

004

Nachfolgenden Text bitte ich amtlich bekannt zu machen.

Bekanntmachung über Wegerechtsverfahren

Auf Grundlage der §§ 6 und 14 in Verbindung mit § 3 Absatz 4 des Straßen- und Wegegesetzes Nordrhein-Westfalen (StrWG NW) in der derzeit gültigen Fassung, werden mit Wirkung zum 01.11.2014 die nachfolgende Straßen als Gemeindestraße gewidmet.

Widmung:

- **Homanndamm**, der Bereich zwischen der Straße Flieth und der Homannstraße (Gemarkung Vohwinkel, Flur 4, Flurstück 2714).
Der Gemeingebrauch wird nicht auf bestimmte Verkehrsarten beschränkt.

- **Ursula-von-Reibnitz-Straße**, der als Straße ausgebaut Bereich von der Einmündung Scharpenacker Weg bis zur nord-westlichen Grundstücksgrenze bei Haus-Nr. 52 (Gemarkung Barmen, Flur 212, Flurstück 138), die Stichstraße bis einschließlich des Wendehammers bei Haus Nr. 15 (Gemarkung Barmen, Flur 212, Flurstück 145), die Stichstraße bis einschließlich des Wendehammer bei Haus Nr. 83 (Gemarkung Barmen, Flur 212, Flurstück 141), die Stichstraße bis einschließlich des Wendehammer bei Haus Nr. 112 (Gemarkung Barmen, Flur 212, Flurstück 139).

Der Gemeingebrauch wird nicht auf bestimmte Verkehrsarten beschränkt.

Der Verbindungsweg beginnend bei Haus-Nr.52 bis Schliemannweg (Gemarkung Barmen, Flur 212, Flurstück 136).

Der Gemeingebrauch wird auf den Fußgängerverkehr beschränkt.

Die Widmung der Fläche entspricht der Festsetzung des rechtskräftigen Bebauungsplanes 1066 A.

Rechtsbehelfsbelehrung

Gegen diesen Bescheid können Sie Klage erheben:

Wie?	Schriftlich oder mündlich zur Niederschrift oder in elektronischer Form nach Maßgabe der Verordnung über den elektronischen Rechtsverkehr bei den Verwaltungsgerichten und Finanzgerichten im Lande Nordrhein-Westfalen-ERVVO VG/FG vom 7.11.2012 (GV NRW Ausgabe 2012 Nr. 30 S. 548) in der jeweils geltenden Fassung. Das elektronische Dokument muss mit einer qualifizierten Signatur nach § 2 Nr. 3 des Signaturgesetzes vom 16.5.2001 (BGBl. I S. 876) in der jeweils geltenden Fassung versehen sein und an die elektronische Poststelle des Gerichts übermittelt werden. <i>Zur Niederschrift bedeutet, dass Sie beim Verwaltungsgericht persönlich erscheinen und erklären, dass Sie Klage erheben möchten. Der Urkundsbeamte oder die Urkundsbeamtin verfasst dann die Niederschrift nach Ihren Angaben.</i>	
	Die Klage muss enthalten: - Name der Person, die Klage erhebt - Name der Behörde, die den Bescheid erlassen hat (Stadt Wuppertal) - Angaben zur behördlichen Entscheidung, gegen die Klage eingereicht wird	Die Klage soll enthalten: - den Bescheid, gegen den Sie Klage erheben (Original oder Kopie) - Angaben zum Ziel der Klage - Tatsachen und Beweismittel, auf die Sie Ihre Klage stützen
Wann?	Innerhalb eines Monats, nachdem Ihnen das Schreiben bekannt gegeben wurde. <i>Beachten Sie, dass Ihre Klage innerhalb der Monatsfrist bei Gericht angekommen sein muss.</i>	
Wo?	Beim Verwaltungsgericht Düsseldorf, Bastionstr. 39, 40213 Düsseldorf	

Bei der Verwendung der elektronischen Form sind besondere technische Rahmenbedingungen zu beachten. Die besonderen technischen Voraussetzungen sind unter www.egvp.de aufgeführt.

Sie können auch eine andere Person bevollmächtigen, für Sie Klage zu erheben. Aber auch diese Person muss die Klage innerhalb eines Monats einlegen. Wird diese Frist nicht eingehalten, geht dies zu Ihren Lasten.

Bei einer Klage können Ihnen Kosten entstehen. Mögliche Unstimmigkeiten können ggf. auch ohne Klage geklärt werden. Für diesen Fall empfehle ich Ihnen, sich zuvor mit mir in Verbindung zu setzen. Beachten Sie jedoch, dass die Monatsfrist sich hierdurch nicht verlängert. Wenn Sie letztlich doch Klage erheben, muss Ihre Klage innerhalb der Monatsfrist bei Gericht angekommen sein.

Wuppertal, 02.10.2014

Der Oberbürgermeister
I. V.

gez. Meyer
Beigeordneter

Aufgebote und Kraftloserklärungen von Sparkassenbüchern

Einleitung von Aufgebotsverfahren und Kraftloserklärungen über in Verlust geratene Sparkassenbücher

1. Aufgebote

Aufgebote vom Sparkassenbuch

3010453359
3011220575
3011328188
3011354325
3011669110
3415273071
3417608977
3422796015
3437302049

Der Inhaber des Sparkassenbuches wird aufgefordert, seine Rechte unter Vorlage des Sparkassenbuches binnen drei Monaten anzumelden, da andernfalls das Sparkassenbuch für kraftlos erklärt wird. Die dreimonatige Frist zur Anmeldung der Rechte beginnt mit dem Tag der Veröffentlichung im Kassenraum der Hauptstelle Wuppertal-Elberfeld.

Wuppertal, den 20.10.2014

STADTSPARKASSE WUPPERTAL
Der Vorstand

2. Kraftloserklärungen

Kraftloserklärungen vom Sparkassenbuch

3010555963
3420869616
3440388225

Wuppertal, den 20.10.2014

STADTSPARKASSE WUPPERTAL
Der Vorstand

Herausgeber

Der Oberbürgermeister der Stadt Wuppertal
Johannes-Rau-Platz 1
42275 Wuppertal

Redaktion, Vertrieb und Abonnementsbestellung

Rechtsamt
Rathaus
Johannes-Rau-Platz 1
42275 Wuppertal
Telefon 0202 563 6450
E-Mail bekanntmachungen@stadt.wuppertal.de

Internet und Newsletter-Bestellung

www.wuppertal.de/bekanntmachungen

Der Stadtbote – Amtsblatt der Stadt Wuppertal – erscheint bei Bedarf - in der Regel alle 2 Wochen. Einzelexemplare sind zum Preis von 2,00 EURO (einschließlich MwSt.) erhältlich im

Rathaus Barmen
Johannes-Rau-Platz 1
42275 Wuppertal

Jahresbezugspreis: 100,00 EURO (einschließlich MwSt. und Postzustellungsgebühr)