



# DER STADTBOTE

## AMTSBLATT DER STADT WUPPERTAL

Nr. 31/2019  
25. September 2019

Inhaltsverzeichnis	Seite
• Bebauungsplan 991 – Kyffhäuser Straße / Weyerbuschweg – 1. Änderung des Bebauungsplanes (mit Flächennutzungsplatzberichtigung 128B)	2
• Bebauungsplan 892 – Steinweg/Alter Markt – 3. Änderung	6
• Bebauungsplan 1230 – Maßregelvollzugsklinik Kleine Höhe – Wiederholte Offenlage	9
• 103. Änderung des Flächennutzungsplanes (Maßregelvollzugsklinik Kleine Höhe) – Wiederholte Offenlage	18
• Anmeldetermine für die Schulanfänger/innen an den Grundschulen der Stadt Wuppertal für das Schuljahr 2020/2021 inkl. Informationsveranstaltungen	26
• Aufgebote und Kraftloserklärungen von Sparkassenbüchern	29
• Öffentliche Zustellungen	30

### **Hinweis:**

Die öffentlichen Zustellungen werden nach ca. 2 Monaten aus dem elektronischen Archiv gelöscht.

Alle öffentlichen Bekanntmachungen finden sie kostenlos im Internet unter:

[www.wuppertal.de/bekanntmachungen](http://www.wuppertal.de/bekanntmachungen).

## **Bekanntmachung von Bauleitplänen**

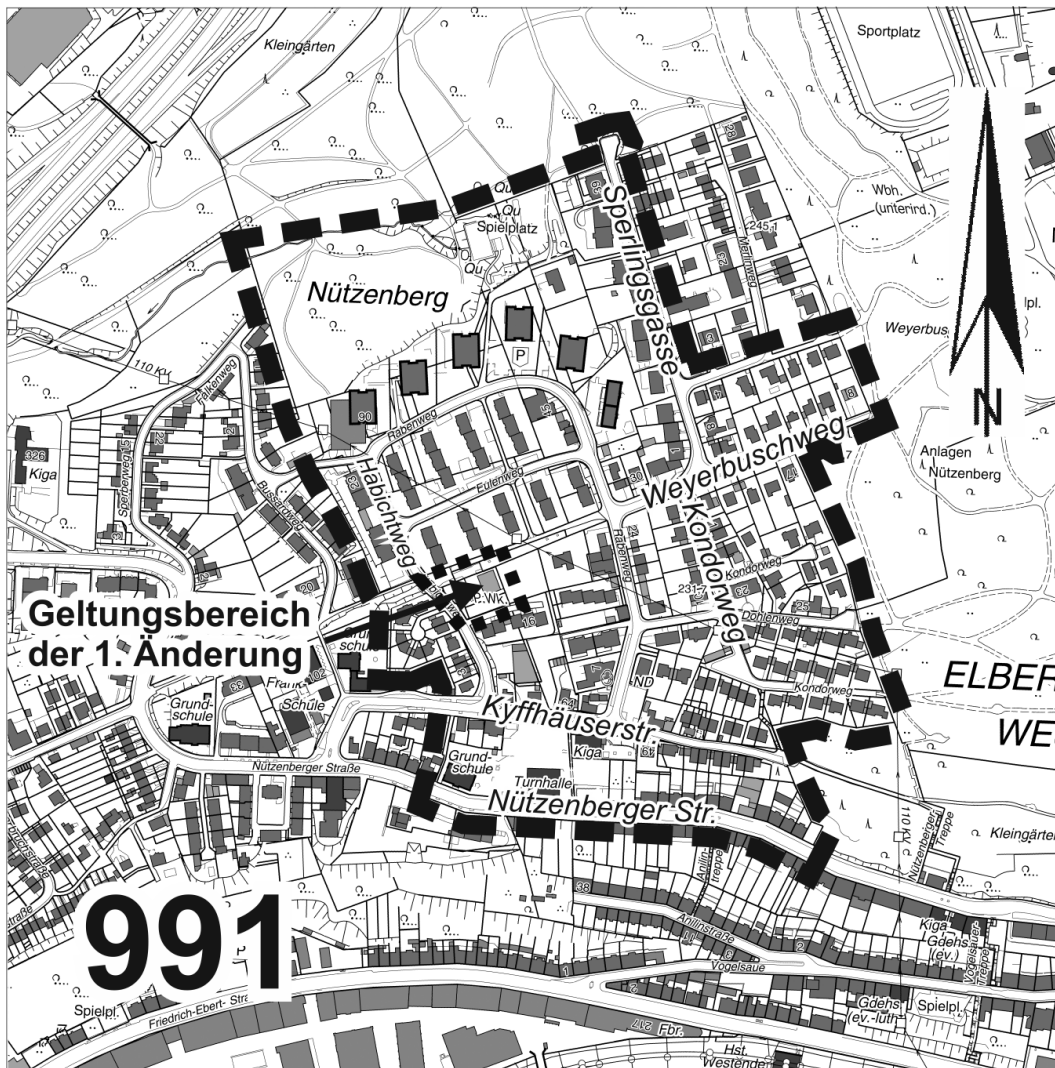
### **Öffentliche Auslegung von Bauleitplänen vom 07.10.-08.11.2019 (einschließlich)**

#### **Bebauungsplan 991 - Kyffhäuser Straße/ Weyerbuschweg -**

#### **1. Änderung des Bebauungsplanes (mit Flächennutzungsplanberichtigung 128B)**

Der Ausschuss für Stadtentwicklung, Wirtschaft und Bauen des Rates der Stadt Wuppertal hat in seiner Sitzung am 12.09.2019 nachfolgenden Beschluss über die Aufstellung und Offenlegung zur 1. Änderung des Bebauungsplan 991 - Kyffhäuser Straße/ Weyerbuschweg (mit Flächennutzungsplanberichtigung 128B) - gefasst:

1. Der Geltungsbereich der 1. Änderung des Bebauungsplanes 991 – Kyffhäuser Straße/ Weyerbuschweg – erfasst das Grundstück Habichtweg 24.
2. Die Aufstellung und die öffentliche Auslegung der 1. Änderung des Bebauungsplanes 991 – Kyffhäuser Straße/ Weyerbuschweg – einschließlich der Begründung wird für den unter Punkt 1. genannten Geltungsbereich gemäß § 2 Abs. 1 und § 3 Abs. 2 BauGB beschlossen.
3. Das Planverfahren wird als Verfahren der Innenentwicklung gemäß § 13a BauGB durchgeführt. Von der Umweltprüfung nach § 2 Abs. 4 BauGB, von dem Umweltbericht nach § 2a BauGB, von der Angabe nach § 3 Abs. 2 Satz 2 BauGB, welche Arten von umweltbezogener Informationen verfügbar sind, sowie von der zusammenfassenden Erklärung nach § 10a Abs. 1 BauGB wird abgesehen. Das Monitoring gemäß § 4c BauGB ist nicht anzuwenden.
4. Von der Durchführung der frühzeitigen Beteiligung der Öffentlichkeit gemäß § 3 Abs. 1 BauGB sowie der frühzeitigen Beteiligung der Behörden und sonstigen Trägern öffentlicher Belange gemäß § 4 Abs. 1 BauGB wird abgesehen.



**Planungsziel:**

Planungsrechtliche Sicherung eines Einfamilienhauses.

**Hinweise:**

Der genannte Bauleitplan liegt gemäß § 3 Absatz 2 des Baugesetzbuchs (BauGB) in der Neufassung vom 03.11.2017 (Bundesgesetzblatt I, 2017, Seite 3634) in dem angegebenen Zeitraum zur Einsichtnahme aus. Die Begründung ist gemäß § 9 Absatz 8 BauGB in Verbindung mit § 2a BauGB beigelegt.

Die Beteiligung der Behörden und sonstigen Träger öffentlicher Belange gemäß § 4 Absatz 2 BauGB wird zeitgleich durchgeführt.

Nicht fristgerecht abgegebene Stellungnahmen können bei den Beschlussfassungen über Bebauungspläne bzw. deren Aufhebung unberücksichtigt bleiben, sofern die Stadt Wuppertal deren Inhalt nicht kannte und nicht hätte kennen müssen und deren Inhalt für die Rechtmäßigkeit der Bauleitpläne nicht von Bedeutung ist.

- 2 -

Die Auslegung des Planentwurfs findet in dem Zeitraum 07.10.-08.11.2019 (einschließlich) durch das Ressort Bauen und Wohnen im Rathaus Wuppertal-Barmen, Johannes-Rau-Platz 1, 42275 Wuppertal (Rathaus-Neubau – Eingang Große Flurstraße), Ebene 0, im Flur neben Raum C - 078 während der Dienststunden, und zwar montags bis donnerstags von 09:00 bis 15:00 Uhr und freitags von 09:00 bis 12:00 Uhr (Feiertage ausgenommen) statt.

Die diesem Bauleitplanverfahren zugrunde gelegte(n) DIN-Norm(en) sowie die Umweltinformationen kann/können abweichend vom Planentwurf und der Begründung im Rathaus Wuppertal-Barmen, Johannes-Rau-Platz 1, 42275 Wuppertal (Rathaus-Neubau – Eingang Große Flurstraße), Ebene 2, in Raum C - 227 während der Dienststunden, und zwar montags bis donnerstags von 09:00 bis 15:00 Uhr und freitags von 09:00 bis 12:00 Uhr (Feiertage ausgenommen) eingesehen werden.

Stellungnahmen zu diesem Bauleitplanverfahren können während der Zeit der öffentlichen Auslegung vom 07.10.-08.11.2019 (einschließlich) schriftlich, mündlich oder per Mail im Ressort Bauen und Wohnen, Rathaus Wuppertal-Barmen, Johannes-Rau-Platz 1, 42275 Wuppertal (Rathaus-Neubau – Eingang Große Flurstraße), Ebene 2, Raum C - 227, vorgebracht werden. Nicht fristgerecht abgegebene Stellungnahmen können bei der Beschlussfassung über den Bauleitplan unberücksichtigt bleiben.

-----  
Ich bestätige, dass

- der Aufstellungsbeschluss und der Offenlegungsbeschluss des Ausschusses für Stadtentwicklung, Wirtschaft und Bauen des Rates der Stadt Wuppertal ordnungsgemäß zustande gekommen ist,
- alle vor der öffentlichen Bekanntmachung zu beachtenden Vorschriften eingehalten worden sind und
- der Wortlaut der Beschlussausfertigung mit dem Aufstellungs- und Offenlegungsbeschluss des Ausschusses für Stadtentwicklung, Wirtschaft und Bauen des Rates der Stadt Wuppertal übereinstimmt.

-----  
Der vorstehende Beschluss, den der Ausschuss für Stadtentwicklung, Wirtschaft und Bauen des Rates der Stadt Wuppertal in seiner Sitzung am 12.09.2019 gefasst hat, wird hiermit öffentlich bekannt gemacht.  
-----

- 3 -

Eine Verletzung von Verfahrens- oder Formvorschriften der Gemeindeordnung für das Land Nordrhein-Westfalen (GO NRW) kann gemäß § 7 Absatz 6 der Gemeindeordnung für das Land Nordrhein-Westfalen (GO NRW) gegen Satzungen, sonstige ortsrechtliche Bestimmungen und Flächennutzungspläne nach Ablauf eines Jahres seit ihrer Verkündung nicht mehr geltend gemacht werden, es sei denn,

- a) eine vorgeschriebene Genehmigung fehlt oder ein vorgeschriebenes Anzeigeverfahren wurde nicht durchgeführt,
- b) die Satzung, die sonstige ortsrechtliche Bestimmung oder der Flächennutzungsplan ist nicht ordnungsgemäß öffentlich bekanntgemacht worden,
- c) der Bürgermeister hat den Ratsbeschluss vorher beanstandet oder
- d) der Form- oder Verfahrensmangel ist gegenüber der Gemeinde vorher gerügt und dabei die verletzte Rechtsvorschrift und die Tatsache bezeichnet worden, die den Mangel ergibt.

-----

Diese Bekanntmachung ist auch im Internet veröffentlicht und zugänglich unter <http://www.wuppertal.de/bekanntmachungen>

Informationen zu Bauleitplanverfahren der Stadt Wuppertal finden Sie im Internet unter <http://www.wuppertal.de/bebauungsplaene>

Wuppertal, den 20.09.2019

gez.  
Andreas Mucke  
Oberbürgermeister

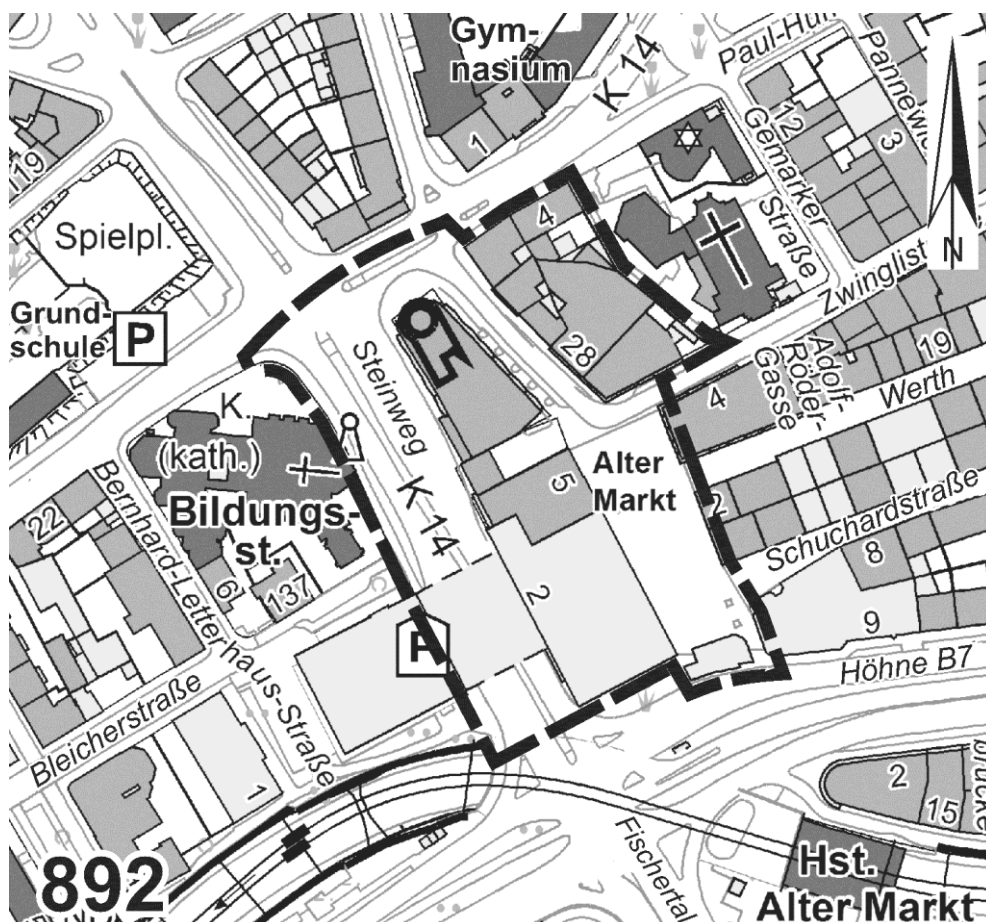
## Bekanntmachung von Bauleitplänen

### Aufstellung von Bauleitplänen

#### Bebauungsplan 892 – Steinweg/Alter Markt – 3. Änderung

Der Ausschuss für Stadtentwicklung, Wirtschaft und Bauen des Rates der Stadt Wuppertal hat in seiner Sitzung am 12.09.2019 nachfolgenden Beschluss über die Aufstellung der 3. Änderung des Bebauungsplanes 892 – Steinweg/Alter Markt - gefasst:

1. Der Geltungsbereich der 3. Änderung des Bebauungsplanes 892 - Steinweg/Alter Markt - umfasst das gesamte Plangebiet zwischen den Straßen Steinweg, Parlamentstraße, Höhe und Alter Markt und schließt im Nordosten Teile des Baublocks nördlich der Zwinglistraße bis zur Gemarker Kirche mit ein.
2. Die Aufstellung der 3. Änderung des Bebauungsplanes 892 - Steinweg / Alter Markt - wird für den unter 1. genannten Geltungsbereich beschlossen.
3. Das Planverfahren wird im vereinfachten Verfahren gemäß § 13 BauGB durchgeführt. Von der Umweltprüfung nach § 2 Abs. 4 BauGB, von dem Umweltbericht nach § 2a BauGB, von der Angabe nach § 3 Abs. 2 Satz 2 BauGB, welche Arten von umweltbezogener Informationen verfügbar sind, sowie von der zusammenfassenden Erklärung nach § 10a Abs. 1 BauGB wird abgesehen. Das Monitoring gemäß § 4c BauGB ist nicht anzuwenden. Von der frühzeitigen Unterrichtung und Erörterung nach § 3 Abs. 1 BauGB und § 4 Abs. 1 BauGB wird abgesehen.



Planungsziel:

Steuerung der Zulässigkeit von Vergnügungsstätten.

Die öffentliche Auslegung des genannten Bebauungsplans erfolgt zu einem späteren Zeitpunkt, der besonders bekannt gemacht wird.

-----  
Ich bestätige, dass

- der Aufstellungsbeschluss des Ausschusses für Stadtentwicklung, Wirtschaft und Bauen des Rates der Stadt Wuppertal ordnungsgemäß zustande gekommen ist,
- alle vor der öffentlichen Bekanntmachung zu beachtenden Vorschriften eingehalten worden sind und
- der Wortlaut der Beschlussausfertigung mit dem Aufstellungsbeschluss des Ausschusses für Stadtentwicklung, Wirtschaft und Bauen des Rates der Stadt Wuppertal übereinstimmt.

-----  
Der vorstehende Beschluss, den der Ausschuss für Stadtentwicklung, Wirtschaft und Bauen des Rates der Stadt in seiner Sitzung am 12.09.2019 gefasst hat, wird hiermit öffentlich bekannt gemacht.

-----  
Eine Verletzung von Verfahrens- oder Formvorschriften der Gemeindeordnung für das Land Nordrhein-Westfalen (GO NRW) kann gemäß § 7 Absatz 6 der Gemeindeordnung für das Land Nordrhein-Westfalen (GO NRW) gegen Satzungen, sonstige ortsrechtliche Bestimmungen und Flächennutzungspläne nach Ablauf eines Jahres seit ihrer Verkündung nicht mehr geltend gemacht werden, es sei denn,

- a) eine vorgeschriebene Genehmigung fehlt oder ein vorgeschriebenes Anzeigeverfahren wurde nicht durchgeführt,
- b) die Satzung, die sonstige ortsrechtliche Bestimmung oder der Flächennutzungsplan ist nicht ordnungsgemäß öffentlich bekanntgemacht worden,
- c) der Bürgermeister hat den Ratsbeschluss vorher beanstandet oder
- d) der Form- oder Verfahrensmangel ist gegenüber der Gemeinde vorher gerügt und dabei die verletzte Rechtsvorschrift und die Tatsache bezeichnet worden, die den Mangel ergibt.

-----

Diese Bekanntmachung ist auch im Internet veröffentlicht und zugänglich unter <http://www.wuppertal.de/bekanntmachungen>

Informationen zu Bauleitplanverfahren der Stadt Wuppertal finden Sie im Internet unter: <http://www.wuppertal.de/bebauungsplaene>

Wuppertal, den 20.09.2019

gez.  
Andreas Mucke  
Oberbürgermeister



## **Bekanntmachung von Bauleitplänen**

### **Öffentliche Auslegung von Bauleitplänen vom 02.10.-13.11.2019 (einschließlich)**

#### **Bebauungsplan 1230 - Maßregelvollzugsklinik Kleine Höhe Wiederholte Offenlage**

Der Ausschuss für Stadtentwicklung, Wirtschaft und Bauen der Stadt Wuppertal hat am 09.05.2019 den Beschluss über die Offenlegung des Bebauungsplanentwurfes 1230 – Maßregelvollzugsklinik Kleine Höhe – gefasst. Die Bekanntmachung des Beschlusses erfolgte am 22.05.2019. Die anschließende öffentliche Auslegung der Planung erfolgte in dem Zeitraum vom 03.06.2019 bis 02.08.2019. Allerdings war der artenschutzrechtliche Fachbeitrag zum Planverfahren durch einen fehlerhaften Link auf der Projektseite der Stadt online nicht aufzurufen. Aus verfahrenstechnischen Gründen wird die Offenlegung daher **wiederholt**.

Der genannte Bauleitplan liegt gemäß § 3 Absatz 2 des Baugesetzbuchs (BauGB) in der Neufassung vom 3. November 2017 (BGBl. I S. 3634) in dem angegebenen Zeitraum zur Einsichtnahme aus. Die Begründung ist gemäß § 9 Absatz 8 BauGB in Verbindung mit § 2a BauGB beigelegt.

Die wiederholte öffentliche Auslegung des Planentwurfs findet in dem Zeitraum 02.10.-13.11.2019 (einschließlich) durch das Ressort Bauen und Wohnen im Rathaus Wuppertal-Barmen, Johannes-Rau-Platz 1, 42275 Wuppertal (Rathaus-Neubau – Eingang Große Flurstraße), Ebene 0, im Flur neben Raum C - 078 während der Dienststunden, und zwar montags bis donnerstags von 09:00 bis 15:00 Uhr und freitags von 09:00 bis 12:00 Uhr (Feiertage ausgenommen) statt. Stellungnahmen können während dieser Zeit

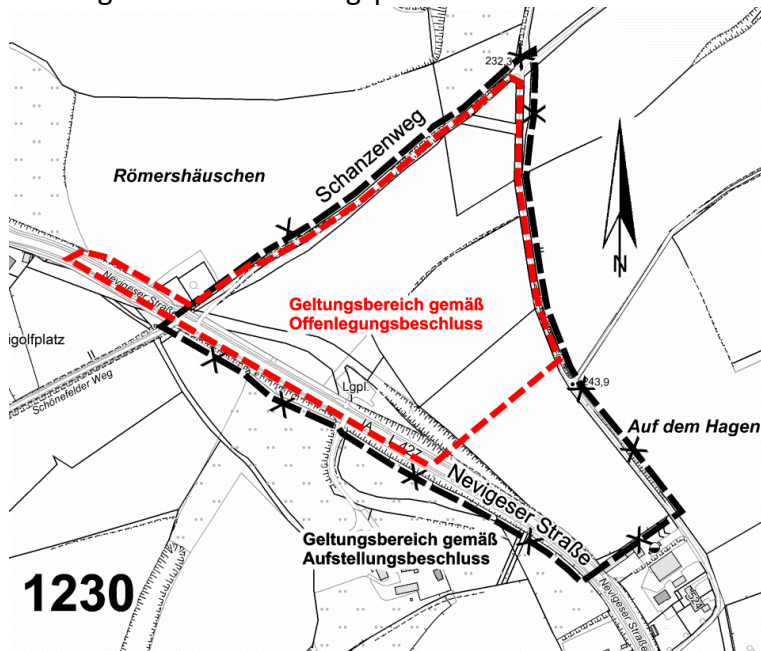
- schriftlich, mündlich oder zur Niederschrift im Ressort Bauen und Wohnen, Rathaus Wuppertal-Barmen, Johannes-Rau-Platz 1, 42275 Wuppertal (Rathaus-Neubau – Eingang Große Flurstraße), Ebene 2, Raum C - 227,
- oder per Mail an: [bauleitplaene@stadt.wuppertal.de](mailto:bauleitplaene@stadt.wuppertal.de)
- oder per Fax an: 0202 563 8035

vorgebracht werden. Nicht fristgerecht abgegebene Stellungnahmen können bei der Beschlussfassung über den Bauleitplan unberücksichtigt bleiben, sofern die Stadt Wuppertal deren Inhalt nicht kannte und nicht hätte kennen müssen und deren Inhalt für die Rechtmäßigkeit der Bauleitpläne nicht von Bedeutung ist.

Die diesem Bauleitplanverfahren zugrunde gelegten DIN-Normen sowie die Umweltinformationen können im Rathaus Wuppertal-Barmen, Johannes-Rau-Platz 1, 42275 Wuppertal (Rathaus-Neubau – Eingang Große Flurstraße), Ebene 2, in Raum C - 227 während der Dienststunden, und zwar montags bis donnerstags von 09:00 bis 15:00 Uhr und freitags von 09:00 bis 12:00 Uhr (Feiertage ausgenommen) eingesehen werden.

Alle bislang bereits eingebrachten Bedenken und Anregungen der Bürgerinnen und Bürger zum Bebauungsplanentwurf bleiben selbstverständlich erhalten und werden in dem Verfahren behandelt.

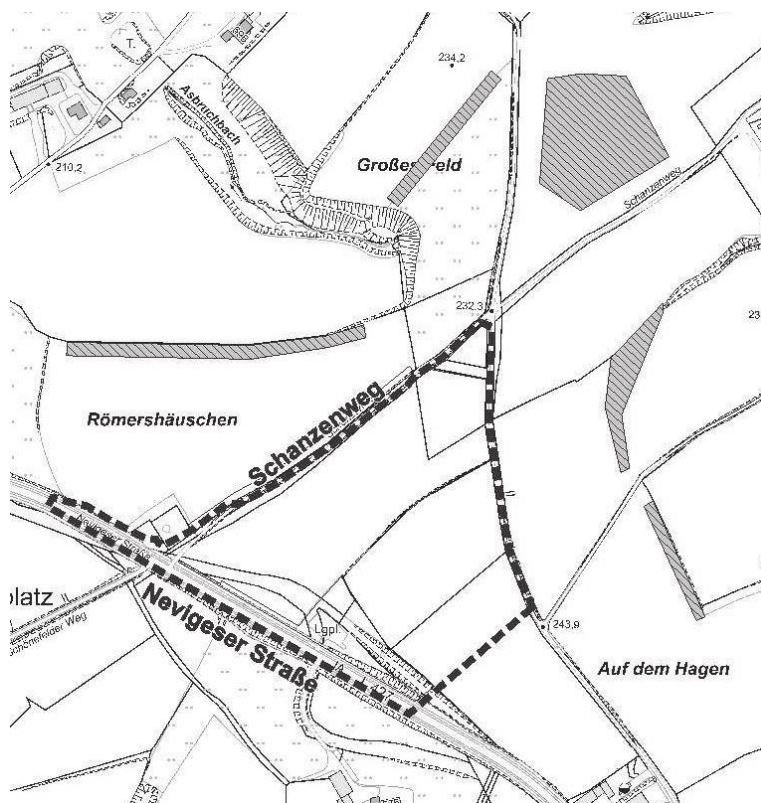
### Geltungsbereich Bebauungsplan 1230



(Zeichnung ohne Maßstab)

### Artenschutzmaßnahmen (CEF-Maßnahmenkonzept)

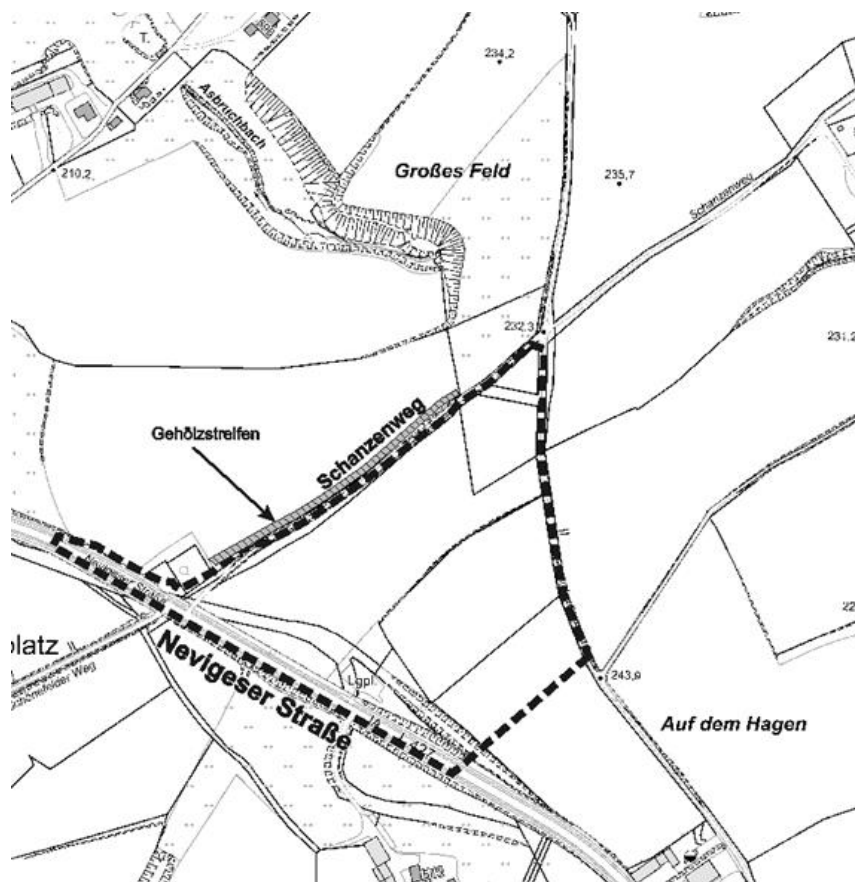
Gemarkung Dönberg Flur 4, Flurstück 568 (teilweise), 649 (teilweise) und 651 (teilweise)  
Gemarkung Dönberg, Flur 11, Flurstück 33 (teilweise) und 403 (teilweise)



(Zeichnung ohne Maßstab)

## Kompensationsmaßnahmen

Gemarkung Dönberg, Flur 11, Flurstück 403 (teilweise)



(Zeichnung ohne Maßstab)

### Planungsziel:

Mit der Aufstellung des Bebauungsplanes 1230 – Maßregelvollzugsklinik Kleine Höhe – soll Planungsrecht für eine Maßregelvollzugsklinik geschaffen werden.

**Folgende umweltbezogene Informationen sind verfügbar:**

Für den Bebauungsplan 1230 - Maßregelvollzugsklinik Kleine Höhe - wurde ein Umweltbericht mit integriertem landschaftspflegerischen Fachbeitrag sowie ein artenschutzrechtlicher Fachbeitrag erstellt. Der artenschutzrechtliche Fachbeitrag beurteilt die naturräumlichen Gegebenheiten und artenschutzrechtlichen Tatbestände vor und nach Realisierung des Planvorhabens. Der Umweltbericht enthält Ausführungen zu den Auswirkungen auf die Schutzgüter Pflanzen und Tiere, Boden/ Bodenbelastungen, Wasser, Klima/ Luft, Landschaft, Mensch und Bevölkerung, Kultur- und Sachgüter sowie zu den Wechselwirkungen zwischen den Schutzgütern.

Zu einigen Schutzgütern liegen außerdem folgende weitere umweltbezogene Informationen vor:

Schutzgut/ sonstige Umweltbelange	Art der Information/ Urheber	Thematischer Bezug
Flora, Fauna und Biodiversität	<p>Stellungnahme Naturschutzverbände</p> <p>Stadt Velbert</p> <p>Artenschutzrechtlicher Fachbeitrag zur Windenergieanlage (WEA) Wuppertal – Kleine Höhe (Froelich &amp; Sporbeck UMWELTPLANUNG UND BERATUNG:, März 2015)</p> <p>Stadt Wuppertal, Stellungnahme der Unteren Naturschutzbehörde</p> <p>Landwirtschaftskammer NRW</p> <p>Straßen.NRW, Autobahnniederlassung Krefeld</p> <p>Stellungnahmen aus der Öffentlichkeit</p>	<p>Hinweise auf:</p> <ul style="list-style-type: none"> <li>• im Plangebiet lebende und zum Teil geschützte Tier- und Pflanzenarten</li> </ul> <p>Hinweise auf:</p> <ul style="list-style-type: none"> <li>• Biotopverbund und hohe Qualität der Fläche</li> <li>• Beurteilung der naturräumlichen Gegebenheiten und artenschutzrechtlichen Tatbestände vor und nach Realisierung des Planvorhabens</li> </ul> <p>Beurteilung der naturräumlichen Gegebenheiten und artenschutzrechtlichen Tatbestände vor und nach Realisierung des Planvorhabens.</p> <p>Forderung nach Artenschutzprüfung und Landschaftspflegerischem Begleitplan</p> <p>Hinweis auf vorbeugende Maßnahmen zum Schutz der Feldlerche</p> <p>Hinweis zur Kompensation der Eingriffe</p> <p>Hinweise auf:</p> <ul style="list-style-type: none"> <li>• Tier- und Pflanzenwelt (gesamte Tierarten der roten Liste) sowie Biotope im Planbereich und in der Umgebung</li> <li>• Landschaftsschutzgebiet/ Eingriffe in das Landschaftsbild</li> </ul>

		<ul style="list-style-type: none"> <li>• das Sterben von Vögeln und Fledermäusen durch Polycarbonatwand</li> <li>• Mangelhaftigkeit des artenschutzrechtlichen Fachbeitrages sowie der Eingriffsermittlung</li> <li>• Gefährdung von Tierarten durch Lichtemissionen</li> <li>• Gefährdung von Tieren durch Wildunfälle</li> <li>• Fehler im Umweltbericht</li> </ul>
Boden und Fläche	<p>Landwirtschaftskammer NRW</p> <p>Stellungnahme Naturschutzverbände</p> <p>Geologischer Dienst</p> <p>Stadt Wuppertal, Untere Bodenschutzbehörde</p> <p>Orientierende Boden- und Versickerungsuntersuchung (Ostermann &amp; Partner, November 2001)</p> <p>Stellungnahmen aus der Öffentlichkeit</p>	<p>Hinweis zu Kompensationsmaßnahmen/ Verlust von landwirtschaftlicher Fläche</p> <p>Hinweise zur Qualität der Böden</p> <p>Stellungnahme zu Art der Böden und der Karbonschicht, Hinweise zur Versickerung</p> <p>Stellungnahme zum Verdacht auf Altlasten</p> <p>Untersuchung des Plangebietes auf Bodenbelastungen / Versickerungsmöglichkeiten</p> <p>Hinweis auf:</p> <ul style="list-style-type: none"> <li>• Verlust von Ackerflächen für die Landwirtschaft</li> <li>• die Qualität der Ackerböden</li> <li>• geologisch erhaltenswerte Grenzlinie zw. Devon- und der Karbonschicht</li> <li>• falsche Biotop-Bewertungsmethode</li> </ul>
Wasser	<p>Stadt Wuppertal, Stellungnahme der Unteren Wasserbehörde</p> <p>Entwässerungsstudie Maßregelvollzugsklink Kleine Höhe (Ingenieurbüro Beck GmbH &amp; Co. KG, November 2016, redaktionell geändert April 2017)</p> <p>Maßregelvollzug Kleine Höhe Versickerungsuntersuchung (Halbach und Lange, Ingenieurbüro für</p>	<p>Forderung eines Entwässerungskonzeptes</p> <p>Entwicklung eines Entwässerungskonzeptes</p> <p>Prüfung der Versickerungsfähigkeit des Bodens</p>

	<p>Grundbau, Bodenmechanik und Umwelttechnik GmbH, Oktober 2016)</p> <p>Orientierende Boden- und Versickerungsuntersuchung (Ing.büro Ostermann &amp; Partner, November 2001)</p> <p>Stellungnahme Naturschutzverbände</p> <p>Stellungnahmen aus der Öffentlichkeit</p>	<p>Untersuchung der Bodenbeschaffenheit</p> <p>Hinweis zur Betroffenheit des Schutzgutes Wasser</p> <p>Hinweise auf:</p> <ul style="list-style-type: none"> <li>• Quellen und Gewässer im Planbereich, USchadG</li> <li>• Überflutungsgefahr bei Starkregenereignissen</li> <li>• Mangelhaftigkeit der Entwässerungsstudie</li> </ul>
<p>Klima und Luft</p>	<p>Stadt Velbert</p> <p>Stadt Wuppertal, Untere Immissionsschutzbehörde</p> <p>Handlungskonzept Klima und Lufthygiene für die Stadt Wuppertal (Ingenieurbüro Lohmeyer, März 2000)</p> <p>Stellungnahme Naturschutzverbände</p> <p>Stellungnahmen aus der Öffentlichkeit</p>	<p>Hinweise auf Klimaaktivität</p> <p>Beurteilung der derzeitigen klimatisch-lufthygienischen Situation sowie Abschätzung des Einflusses der vorgesehenen Bebauung auf das klimatische Wirkungsgefüge.</p> <p>Bewertung der lufthygienischen und klimatischen Situation</p> <p>Hinweis auf Betroffenheit der Schutzgüter Klima, Luft</p> <p>Hinweis:</p> <ul style="list-style-type: none"> <li>• zur Lufthygiene, Kaltluftentstehungszone, Verkehrsmissionen</li> <li>• auf veraltetes Klimagutachten</li> <li>• auf Betroffenheitsanalyse zum Themenfeld „Hitze in der Stadt“, Stadt Wuppertal 2019</li> </ul>

<p>Mensch einschließlich der menschlichen Gesundheit</p>	<p>Stadt Velbert</p> <p>Schalltechnische Untersuchung zum Bebauungsplan 1230 „Kleine Höhe“ sowie der 103. Flächennutzungsplanänderung der Stadt Wuppertal (accon ENVIRONMENTAL CONSULTANS, November 2016 und ergänzende Stellungnahme vom 23.08.2017 und 12.02.2019)</p> <p>Stellungnahme Naturschutzverbände</p> <p>Gutachten zur Verträglichkeit von Störfall-Betriebsbereichen im Stadtgebiet Wuppertal (TÜV Nord, April 2014)</p> <p>Straßen.NRW NL Rhein-Berg</p> <p>Stellungnahmen aus der Öffentlichkeit</p>	<p>Hinweise auf die Bergische Diakonie Aprath / Naherholung</p> <p>Beurteilung der Geräuschemissionen/-immissionen</p> <p>Hinweise zur Naherholung, Luftqualität, Lärmentwicklung</p> <p>Beurteilung von Einflüssen von Störfallbetrieben</p> <p>Hinweis auf Umgang mit Verkehrslärm</p> <p>Hinweise:</p> <ul style="list-style-type: none"> <li>• auf die Nähe zum Standort Bergische Diakonie Aprath</li> <li>• zur öffentlichen Sicherheit</li> <li>• zur Fläche als Naherholungsgebiet</li> <li>• zum Ertragsverlust der Bauern bei Inanspruchnahme der Ackerfläche</li> <li>• zu Lärm vom angrenzenden Gewerbebetrieb, landwirtschaftlichen Maschinen und Fluglärm</li> <li>• auf störende Lichtemissionen und Verkehrslärm</li> <li>• auf erhöhte Gefahr von Wildunfällen</li> <li>• zur Betroffenheit der Lufthygiene</li> </ul>
<p>Landschaft</p>	<p>Stellungnahme Naturschutzverbände</p>	<p>Hinweise:</p> <ul style="list-style-type: none"> <li>• zum regionalen Grünzug</li> <li>• zur Betroffenheit der Schutzgüter Landschaftsbild und Landschaftsraum</li> <li>• zum Schutzgut „Überregionaler Grünzug“</li> </ul>

	<p>Stadt Velbert</p> <p>Windenergieanlage (WEA) Wuppertal – Kleine Höhe, Artenschutzrechtlicher Fachbeitrag (Froelich &amp; Sporbeck UMWELTPLANUNG UND BERATUNG:, März 2015)</p> <p>Stellungnahme Naturschutzverbände</p> <p>Stadt Wuppertal, Stellungnahme der Unteren Naturschutzbehörde</p> <p>Stellungnahmen aus der Öffentlichkeit</p>	<p>Hinweise auf:</p> <ul style="list-style-type: none"> <li>• regionalen Grünzug</li> <li>• Sichtbeziehungen</li> <li>• Landschaftsbild</li> <li>• Lichtimmissionen</li> </ul> <p>Beurteilung der naturräumlichen Gegebenheiten und artenschutzrechtlichen Tatbestände vor und nach Realisierung des Planvorhabens.</p> <p>Hinweis auf Qualität der Fläche</p> <p>Forderung nach:</p> <ul style="list-style-type: none"> <li>• Artenschutzprüfung</li> <li>• Landschaftspflegerischem Begleitplan</li> </ul> <p>Hinweise:</p> <ul style="list-style-type: none"> <li>• zum regionalen Grünzug</li> <li>• zur Gestaltung des Geländes der Maßregelvollzugsklinik</li> <li>• auf Betroffenheit des Schutzgutes „Landschaftsbild“</li> <li>• auf Betroffenheit des Schutzgutes „Überregionalen Grünzug“</li> </ul>
<p>Kultur und sonstige Sachgüter</p>	<p>LVR- Amt für Bodendenkmalpflege im Rheinland</p> <p>Bericht zur archäologischen Sachverhaltsermittlung (goldschmidt, Oktober 2016)</p> <p>Stellungnahme aus der Öffentlichkeit</p>	<p>Hinweise auf die Betroffenheit bodendenkmalpflegerischer Belange</p> <p>Überprüfung der bodendenkmalpflegerischen Belange</p> <p>Hinweis auf die unzureichende archäologische Untersuchung des Planungsraumes</p>
<p>Standortalternativenprüfung</p>	<p>Stellungnahmen der Naturschutzverbände, der Stadt Velbert, der Öffentlichkeit</p>	<p>Hinweise auf:</p> <ul style="list-style-type: none"> <li>• potentielle Alternativ-Standorte</li> <li>• Fehler in der Abwägung der Standortalternativenprüfung</li> </ul>



Diese Bekanntmachung ist auch im Internet veröffentlicht und zugänglich unter  
<http://www.wuppertal.de/bekanntmachungen>

Informationen zu Bauleitplanverfahren der Stadt Wuppertal finden Sie auch im Internet unter

<https://www.wuppertal.de/wirtschaft-stadtentwicklung/planverfahren/Forensik.php>

Wuppertal, den 20.09.2019

Andreas Mucke  
Oberbürgermeister

## Bekanntmachung von Bauleitplänen

### Öffentliche Auslegung von Bauleitplänen vom 02.10.-13.11.2019 (einschließlich)

#### 103. Änderung des Flächennutzungsplanes (Maßregelvollzugsklinik Kleine Höhe) Wiederholte Offenlage

Der Ausschuss für Stadtentwicklung, Wirtschaft und Bauen der Stadt Wuppertal hat am 09.05.2019 den Beschluss über die erneute Offenlegung der 103. Änderung des Flächennutzungsplanes — gefasst. Die Bekanntmachung des Beschlusses erfolgte am 22.05.2019. Die anschließende öffentliche Auslegung der Planung erfolgte in dem Zeitraum vom 03.06.2019 bis 02.08.2019. Allerdings war der artenschutzrechtliche Fachbeitrag zum Planverfahren durch einen fehlerhaften Link auf der Projektseite der Stadt online nicht aufzurufen. Aus verfahrenstechnischen Gründen wird die Offenlegung daher **wiederholt**.

Der genannte Bauleitplan liegt gemäß § 3 Absatz 2 des Baugesetzbuchs (BauGB) in der Neufassung vom 3. November 2017 (BGBl. I S. 3634) in dem angegebenen Zeitraum zur Einsichtnahme aus. Die Begründung ist gemäß § 9 Absatz 8 BauGB in Verbindung mit § 2a BauGB beigelegt.

Die wiederholte öffentliche Auslegung des Planentwurfs findet in dem Zeitraum 02.10.-13.11.2019 (einschließlich) durch das Ressort Bauen und Wohnen im Rathaus Wuppertal-Barmen, Johannes-Rau-Platz 1, 42275 Wuppertal (Rathaus-Neubau – Eingang Große Flurstraße), Ebene 0, im Flur neben Raum C - 078 während der Dienststunden, und zwar montags bis donnerstags von 09:00 bis 15:00 Uhr und freitags von 09:00 bis 12:00 Uhr (Feiertage ausgenommen) statt. Stellungnahmen können während dieser Zeit

- schriftlich, mündlich oder zur Niederschrift im Ressort Bauen und Wohnen, Rathaus Wuppertal-Barmen, Johannes-Rau-Platz 1, 42275 Wuppertal (Rathaus-Neubau – Eingang Große Flurstraße), Ebene 2, Raum C - 227,
- oder per Mail an: [bauleitplaene@stadt.wuppertal.de](mailto:bauleitplaene@stadt.wuppertal.de)
- oder per Fax an: 0202 563 8035

vorgebracht werden. Nicht fristgerecht abgegebene Stellungnahmen können bei der Beschlussfassung über den Bauleitplan unberücksichtigt bleiben, sofern die Stadt Wuppertal deren Inhalt nicht kannte und nicht hätte kennen müssen und deren Inhalt für die Rechtmäßigkeit der Bauleitpläne nicht von Bedeutung ist.

Die diesem Bauleitplanverfahren zugrunde liegenden Umweltinformationen können im Rathaus Wuppertal-Barmen, Johannes-Rau-Platz 1, 42275 Wuppertal (Rathaus-Neubau – Eingang Große Flurstraße), Ebene 2, in Raum C - 227 während der Dienststunden, und zwar montags bis donnerstags von 09:00 bis 15:00 Uhr und freitags von 09:00 bis 12:00 Uhr (Feiertage ausgenommen) eingesehen werden.

Alle bislang bereits eingebrachten Bedenken und Anregungen der Bürgerinnen und Bürger zum Bebauungsplanentwurf bleiben selbstverständlich erhalten und werden in dem Verfahren behandelt.

Geltungsbereich 103. Änderung des Flächennutzungsplanes



(Zeichnung ohne Maßstab)

Planungsziel:

Änderung des Flächennutzungsplanes zur Realisierung der geplanten Maßregelvollzugsklinik.

**Folgende umweltbezogene Informationen sind verfügbar:**

Zu der 103. Flächennutzungsplanänderung wurde ein Umweltbericht erstellt. Dieser enthält Ausführungen zu den Auswirkungen auf die Schutzgüter Pflanzen und Tiere, Boden/Bodenbelastungen, Wasser, Klima/Luft, Landschaft, Mensch und Bevölkerung, Kultur- und Sachgüter sowie zu den Wechselwirkungen zwischen den Schutzgütern.

Zu einigen Schutzgütern liegen außerdem folgende weitere umweltbezogene Informationen vor:

Schutzgut/ sonstige Umweltbelange	Art der Information/ Urheber	Thematischer Bezug
Flora, Fauna und Biodiversität	<p>Stellungnahme Naturschutzverbände</p> <p>Stadt Velbert</p> <p>Artenschutzrechtlicher Fachbeitrag zur Windenergieanlage (WEA) Wuppertal – Kleine Höhe (Froelich &amp; Sporbeck UMWELTPLANUNG UND BERATUNG; März 2015)</p> <p>Stadt Wuppertal, Stellungnahme der Unteren Naturschutzbehörde</p> <p>Landwirtschaftskammer NRW</p> <p>Straßen.NRW, Autobahnniederlassung Krefeld</p> <p>Stellungnahmen aus der Öffentlichkeit</p>	<p>Hinweise auf:</p> <ul style="list-style-type: none"> <li>• im Plangebiet lebende und zum Teil geschützte Tier- und Pflanzenarten</li> </ul> <p>Hinweise auf:</p> <ul style="list-style-type: none"> <li>• Biotopverbund und hohe Qualität der Fläche</li> <li>• Beurteilung der naturräumlichen Gegebenheiten und artenschutzrechtlichen Tatbestände vor und nach Realisierung des Planvorhabens</li> </ul> <p>Beurteilung der naturräumlichen Gegebenheiten und artenschutzrechtlichen Tatbestände vor und nach Realisierung des Planvorhabens.</p> <p>Forderung nach Artenschutzprüfung und Landschaftspflegerischem Begleitplan</p> <p>Hinweis auf vorbeugende Maßnahmen zum Schutz der Feldlerche</p> <p>Hinweis zur Kompensation der Eingriffe</p> <p>Hinweise auf:</p> <ul style="list-style-type: none"> <li>• Tier- und Pflanzenwelt (gesamte Tierarten der roten Liste) sowie Biotope im Planbereich und in der Umgebung</li> <li>• Landschaftsschutzgebiet/ Eingriffe in das Landschaftsbild</li> <li>• das Sterben von Vögeln und Fledermäusen durch Polycar-</li> </ul>

		<p>bonatwand</p> <ul style="list-style-type: none"> <li>• Mangelhaftigkeit des artenschutzrechtlichen Fachbeitrages sowie der Eingriffsermittlung</li> <li>• Gefährdung von Tierarten durch Lichtemissionen</li> <li>• Gefährdung von Tieren durch Wildunfälle</li> <li>• Fehler im Umweltbericht</li> </ul>
Boden und Fläche	<p>Landwirtschaftskammer NRW</p> <p>Stellungnahme Naturschutzverbände</p> <p>Geologischer Dienst</p> <p>Stadt Wuppertal, Untere Boden-schutzbehörde</p> <p>Orientierende Boden- und Versickerungsuntersuchung (Ostermann &amp; Partner, November 2001)</p> <p>Stellungnahmen aus der Öffentlichkeit</p>	<p>Hinweis zu Kompensationsmaßnahmen/ Verlust von landwirtschaftlicher Fläche</p> <p>Hinweise zur Qualität der Böden</p> <p>Stellungnahme zu Art der Böden und der Karbonschicht, Hinweise zur Versickerung</p> <p>Stellungnahme zum Verdacht auf Altlasten</p> <p>Untersuchung des Plangebietes auf Bodenbelastungen / Versickerungsmöglichkeiten</p> <p>Hinweis auf:</p> <ul style="list-style-type: none"> <li>• Verlust von Ackerflächen für die Landwirtschaft</li> <li>• die Qualität der Ackerböden</li> <li>• geologisch erhaltenswerte Grenzlinie zw. Devon- und der Karbonschicht</li> <li>• falsche Biotop-Bewertungsmethode</li> </ul>
Wasser	<p>Stadt Wuppertal, Stellungnahme der Unteren Wasserbehörde</p> <p>Entwässerungsstudie Maßregelvollzugsklink Kleine Höhe (Ingenieurbüro Beck GmbH &amp; Co. KG, November 2016, redaktionell geändert April 2017)</p> <p>Maßregelvollzug Kleine Höhe Versickerungsuntersuchung (Halbach und Lange, Ingenieurbüro für Grundbau, Bodenmechanik und Umwelttechnik GmbH, Oktober</p>	<p>Forderung eines Entwässerungskonzeptes</p> <p>Entwicklung eines Entwässerungskonzeptes</p> <p>Prüfung der Versickerungsfähigkeit des Bodens</p>

	<p>2016)</p> <p>Orientierende Boden- und Versickerungsuntersuchung (Ing.büro Ostermann &amp; Partner, November 2001)</p> <p>Stellungnahme Naturschutzverbände</p> <p>Stellungnahmen aus der Öffentlichkeit</p>	<p>Untersuchung der Bodenbeschaffenheit</p> <p>Hinweis zur Betroffenheit des Schutzgutes Wasser</p> <p>Hinweise auf:</p> <ul style="list-style-type: none"> <li>• Quellen und Gewässer im Planbereich, USchadG</li> <li>• Überflutungsgefahr bei Starkregenereignissen</li> <li>• Mangelhaftigkeit der Entwässerungsstudie</li> </ul>
<p>Klima und Luft</p>	<p>Stadt Velbert</p> <p>Stadt Wuppertal, Untere Immissionsschutzbehörde</p> <p>Handlungskonzept Klima und Lufthygiene für die Stadt Wuppertal (Ingenieurbüro Lohmeyer, März 2000)</p> <p>Stellungnahme Naturschutzverbände</p> <p>Stellungnahmen aus der Öffentlichkeit</p>	<p>Hinweise auf Klimaaktivität</p> <p>Beurteilung der derzeitigen klimatisch-lufthygienischen Situation sowie Abschätzung des Einflusses der vorgesehenen Bebauung auf das klimatische Wirkungsgefüge.</p> <p>Bewertung der lufthygienischen und klimatischen Situation</p> <p>Hinweis auf Betroffenheit der Schutzgüter Klima, Luft</p> <p>Hinweis:</p> <ul style="list-style-type: none"> <li>• zur Lufthygiene, Kaltluftentstehungszone, Verkehrsimmissionen</li> <li>• auf veraltetes Klimagutachten</li> <li>• auf Betroffenheitsanalyse zum Themenfeld „Hitze in der Stadt“, Stadt Wuppertal 2019</li> </ul>

<p>Mensch einschließlich der menschlichen Gesundheit</p>	<p>Stadt Velbert</p> <p>Schalltechnische Untersuchung zum Bebauungsplan 1230 „Kleine Höhe“ sowie der 103. Flächennutzungsplanänderung der Stadt Wuppertal (accon ENVIRONMENTAL CONSULTANS, November 2016 und ergänzende Stellungnahme vom 23.08.2017 und 12.02.2019)</p> <p>Stellungnahme Naturschutzverbände</p> <p>Gutachten zur Verträglichkeit von Störfall-Betriebsbereichen im Stadtgebiet Wuppertal (TÜV Nord, April 2014)</p> <p>Straßen.NRW NL Rhein-Berg</p> <p>Stellungnahmen aus der Öffentlichkeit</p>	<p>Hinweise auf die Bergische Diakonie Aprath / Naherholung</p> <p>Beurteilung der Geräuschemissionen/-immissionen</p> <p>Hinweise zur Naherholung, Luftqualität, Lärmentwicklung</p> <p>Beurteilung von Einflüssen von Störfallbetrieben</p> <p>Hinweis auf Umgang mit Verkehrslärm</p> <p>Hinweise:</p> <ul style="list-style-type: none"> <li>• auf die Nähe zum Standort Bergische Diakonie Aprath</li> <li>• zur öffentlichen Sicherheit</li> <li>• zur Fläche als Naherholungsgebiet</li> <li>• zum Ertragsverlust der Bauern bei Inanspruchnahme der Ackerfläche</li> <li>• zu Lärm vom angrenzenden Gewerbebetrieb, landwirtschaftlichen Maschinen und Fluglärm</li> <li>• auf störende Lichtemissionen und Verkehrslärm</li> <li>• auf erhöhte Gefahr von Wildunfällen</li> <li>• zur Betroffenheit der Lufthygiene</li> </ul>
<p>Landschaft</p>	<p>Stellungnahme Naturschutzverbände</p>	<p>Hinweise:</p> <ul style="list-style-type: none"> <li>• zum regionalen Grünzug</li> <li>• zur Betroffenheit der Schutzgüter Landschaftsbild und Landschaftsraum</li> <li>• zum Schutzgut „Überregionaler Grünzug“</li> </ul>

	<p>Stadt Velbert</p> <p>Windenergieanlage (WEA) Wuppertal – Kleine Höhe, Artenschutzrechtlicher Fachbeitrag (Froelich &amp; Sporbeck UMWELTPLANUNG UND BERATUNG:, März 2015)</p> <p>Stellungnahme Naturschutzverbände</p> <p>Stadt Wuppertal, Stellungnahme der Unteren Naturschutzbehörde</p> <p>Stellungnahmen aus der Öffentlichkeit</p>	<p>Hinweise auf:</p> <ul style="list-style-type: none"> <li>• regionalen Grünzug</li> <li>• Sichtbeziehungen</li> <li>• Landschaftsbild</li> <li>• Lichtimmissionen</li> </ul> <p>Beurteilung der naturräumlichen Gegebenheiten und artenschutzrechtlichen Tatbestände vor und nach Realisierung des Planvorhabens.</p> <p>Hinweis auf Qualität der Fläche</p> <p>Forderung nach:</p> <ul style="list-style-type: none"> <li>• Artenschutzprüfung</li> <li>• Landschaftspflegerischem Begleitplan</li> </ul> <p>Hinweise:</p> <ul style="list-style-type: none"> <li>• zum regionalen Grünzug</li> <li>• zur Gestaltung des Geländes der Maßregelvollzugsklinik</li> <li>• auf Betroffenheit des Schutzgutes „Landschaftsbild“</li> <li>• auf Betroffenheit des Schutzgutes „Überregionalen Grünzug“</li> </ul>
<p>Kultur und sonstige Sachgüter</p>	<p>LVR- Amt für Bodendenkmalpflege im Rheinland</p> <p>Bericht zur archäologischen Sachverhaltsermittlung (goldschmidt, Oktober 2016)</p> <p>Stellungnahme aus der Öffentlichkeit</p>	<p>Hinweise auf die Betroffenheit bodendenkmalpflegerischer Belange</p> <p>Überprüfung der bodendenkmalpflegerischen Belange</p> <p>Hinweis auf die unzureichende archäologische Untersuchung des Planungsraumes</p>
<p>Standortalternativenprüfung</p>	<p>Stellungnahmen der Naturschutzverbände, der Stadt Velbert, der Öffentlichkeit</p>	<p>Hinweise auf:</p> <ul style="list-style-type: none"> <li>• potentielle Alternativ-Standorte</li> <li>• Fehler in der Abwägung der Standortalternativenprüfung</li> </ul>



Diese Bekanntmachung ist auch im Internet veröffentlicht und zugänglich unter  
<http://www.wuppertal.de/bekanntmachungen>

Informationen zu Bauleitplanverfahren der Stadt Wuppertal finden Sie auch im Internet unter

<https://www.wuppertal.de/wirtschaft-stadtentwicklung/planverfahren/Forensik.php>

Wuppertal, den 20.09.2019

Andreas Mucke  
Oberbürgermeister

**Anmeldetermine für die Schulanfänger/innen an den Grundschulen der Stadt Wuppertal für das Schuljahr 2020/2021**

Schulpflichtig werden am 01.08.2020 nach § 35 Abs. 1 Schulgesetz für das Land Nordrhein-Westfalen (Schulgesetz NRW –SchulG) vom 15.02.2005 (GV. NRW. S. 102), zuletzt geändert durch Gesetz vom 02. Juli 2019 (SGV. NRW. 223) alle Kinder, die in der Zeit vom

**01.10.2013**  
**bis 30.09.2014** geboren sind.

Kinder, die nach dem o. g. Zeitpunkt das sechste Lebensjahr vollenden, können auf Antrag der Erziehungsberechtigten vorzeitig am 01.08.2018 aufgenommen werden, wenn sie die für den Schulbesuch erforderlichen körperlichen und geistigen Voraussetzungen besitzen und in ihrem sozialen Verhalten ausreichend entwickelt sind (Schulfähigkeit).

Die Anmeldung der Kinder an den städtischen Grundschulen (Gemeinschafts- oder Bekenntnisschulen) kann durch die Erziehungsberechtigten in der Zeit vom

**08.10. - 10.10.2019**  
**von 10:00 - 12:00 Uhr**

**und zusätzlich am 10.10.2019**  
**von 16:00 - 18:00 Uhr**

vorgenommen werden. Grundsätzlich besteht im Rahmen der Aufnahmekapazitäten ein Anspruch auf die nächstgelegene Grundschule.

Die Erzbischöfliche Tagesschule Dönberg nimmt Anmeldungen in der Zeit vom

**07.10. - 11.10.2019**  
**von 08:00 - 12:00 Uhr**

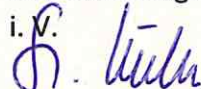
**und zusätzlich am 10.10.2019**  
**von 14:00 - 16:00 Uhr** entgegen.

Die Vorstellungen der Schulneulinge 2020/21 an der Rudolf-Steiner-Schule finden vom 30.09. bis 11.10.2019 nach telefonischer Absprache statt.

Die Anmeldungen an der Freien Schule Bergisch Land sind ab 09.09.2019 nach telefonischer Absprache möglich.

Die Erziehungsberechtigten der schulpflichtig werdenden Kinder haben eine Benachrichtigung durch den Stadtbetrieb Schulen erhalten.

Der Oberbürgermeister

i. V.  


Dr. Kühn

Beigeordneter

Wuppertal, den 10.09.2019

## Infoveranstaltungen/Tag der Offenen Tür 2019

Schule	Tag	Termin	Uhrzeit	Veranstaltung
KGS Alarichstraße 44	Freitag	27.09.2019	10.15 - 11.30 Uhr	Tag der offenen Türen und Gelegenheit zum Informationsaustausch
GGG Am Dönberg 46	Montag	23.09.2019	10.00 - 11.30 Uhr	Tag der offenen Tür
	Montag	23.09.2019	19.00 Uhr	Infoabend
KOGS Am Engelnberg 16	Freitag	27.09.2019	08.30 - 09.30 Uhr	Besuch einer Unterrichtsstunde
	Freitag	27.09.2019	17.00 Uhr	Infoveranstaltung und Schulrundgang
OGS Am Hofe 1, Hütterbusch	Donnerstag	26.09.2019	08.00 - 09.35 Uhr	Tag der offenen Tür
	Donnerstag	26.09.2019	19.30 Uhr	Elterninfoabend
OGS Am Mirker Bach 1	Montag	23.09.2019	9.00 - 10.00 Uhr	Besuch einer Unterrichtsstunde
	Montag	23.09.2019	17.00 Uhr	Informationsstunde und Schulrundgang
OGS Fritz-Harkort-Schule				
Standort Am Timpen 47	Mittwoch	25.09.2019	10.00 - 11.00 Uhr	Tag der offenen Tür
	Mittwoch	25.09.2019	18.00 - 20.00 Uhr	Infoabend
Standort Siegelberg 40	Dienstag	24.09.2019	10.00 - 11.00 Uhr	Tag der offenen Tür
	Dienstag	24.09.2019	18.00 - 20.00 Uhr	Infoabend
OGS Berg-Mark-Straße 5	Montag	30.09.2019	10.00 - 11.15 Uhr	Tag der offenen Tür
	Montag	30.09.2019	19.00 Uhr	Infoabend
OGS Birkenhöhe 60	Montag	30.09.2019	09.00 - 10.55 Uhr	Tag der offenen Tür
	Montag	30.09.2019	19.00 Uhr	Infoabend
OGS Cronenfelder Straße 26, Hermann-Herberts-Schule	Mittwoch	25.09.2019	10.00 - 11.30 Uhr	Tag der offenen Tür
	Mittwoch	25.09.2019	19.00 Uhr	Elterninfoabend
EGS Dieckerhoffstrasse 20	Montag	30.09.2019	18.00 - 20.00 Uhr	Infoabend
	Dienstag	01.10.2019	10.00 - 11.00 Uhr	Tag der offenen Tür, Schnupperstunde
OGS Distelbeck 9	Donnerstag	26.09.2019	10.00 - 11.30 Uhr	Tag der offenen Tür
	Donnerstag	26.09.2019	19.00 Uhr	Elterninfoabend
GGG Donarstraße 2	Mittwoch	02.10.2019	10.00 - 10.45 Uhr	Tag der offenen Tür
	Mittwoch	02.10.2019	10.45 - 11.30 Uhr	Infoveranstaltung
GGG Echoer Straße 46	Donnerstag	26.09.2019	19.00 Uhr	Elterninformationsabend
	Freitag	27.09.2019	10.00 - 12.00 Uhr	Tag der offenen Tür
OGS Eichenstraße 5	Dienstag	01.10.2019	08.00 - 09.00 Uhr	Tag der offenen Tür
	Dienstag	01.10.2019	18.00 Uhr	Elterninfoabend
OGS Engelbert-Wüster-Weg 29	Dienstag	24.09.2019	19.00 Uhr	Elterninformationsabend
	Mittwoch	25.09.2019	10.00 - 12.00 Uhr	Tag der offenen Tür
OGS Ferdinand-Lassalle-Straße 28-30	Mittwoch	25.09.2019	19.00 Uhr	Elterninformationsabend
Standort Ferdinand-Lassalle-Str. 28-30	Donnerstag	26.09.2019	08.15 - 09.45 Uhr	am Standort Ferdinand-Lassalle-Str. 28-30 Tag der offenen Tür, Klassen 1 und 2
Standort Kratzkopfstr. 23	Donnerstag	26.09.2019	10.15 - 11.45 Uhr	Tag der offenen Tür, Klassen 3 und 4
OGS Friedhofstraße 11	Mittwoch	25.09.2019	10.00 - 11.30 Uhr	Tag der offenen Türen und Gelegenheit zum Informationsaustausch
OGS Gebhardtstraße 16	Montag	23.09.2019	10.00 - 11.30 Uhr	Tag der offenen Tür
	Montag	23.09.2019	19.30 Uhr	Infoabend
OGS Germanenstraße 36	Donnerstag	26.09.2019	10.00 - 11.30 Uhr	Tag der offenen Türen und Gelegenheit zum Informationsaustausch
OGS Haarhausen 22	Mittwoch	25.09.2019	10.00 - 14.00 Uhr	Tag der offenen Türen und Gelegenheit zum Informationsaustausch
GGG Hainstraße 192	Mittwoch	25.09.2019	09.50 Uhr - 11.40 Uhr	Tag der offenen Tür
	Mittwoch	25.09.2019	19.30 Uhr	Infoabend
GGG Hammesberger Weg 26	Donnerstag	26.09.2019	18.00 Uhr	Infoabend
	Freitag	27.09.2019	09.45 - 10.45 Uhr	Tag der offenen Tür
OGS Haselrain 38	Montag	30.09.2019	10.00 - 11.30 Uhr	Tag der offenen Türen und Gelegenheit zum Informationsaustausch
OGS Hesselberg 42	Freitag	04.10.2019	08.30 - 09.45 Uhr	Offene Klassentüren
	Freitag	04.10.2019	10.00 - 11.00 Uhr	Offene Fragerunde mit der Schulleitung/ Leitung der OGS/ Eltern/Schulsozialarbeiterin
KOGS Hombüchel 80	Dienstag	24.09.2019	10.00 - 10.45 Uhr	Offene Klassentüren
	Dienstag	24.09.2019	10.45 - 11.35 Uhr	Informationsveranstaltung mit Fragerunde
OGS Königshöher Weg 7	Mittwoch	25.09.2019	08.00 - 09.45 Uhr	Tag der offenen Tür
	Mittwoch	25.09.2019	19.00 Uhr	Elterninfoabend
OGS Kruppstraße 139	Freitag	20.09.2019	13.00 - 15.00 Uhr	Tag der offenen Tür
	Dienstag	24.09.2019	19.00 Uhr	Infoabend
OGS Küllenhahner Straße 145, Küllenhahn	Dienstag	01.10.2019	10.15 - 11.45 Uhr	Tag der offenen Tür
	Dienstag	01.10.2019	19.00 Uhr	Elterninfoabend
OGS Kurt-Schumacher-Straße 130, Uellendahl	Donnerstag	26.09.2019	10.00 - 11.30 Uhr	Tag der offenen Tür
	Donnerstag	26.09.2019	19.30 Uhr	Infoabend

Schule	Tag	Termin	Uhrzeit	Veranstaltung
KOGS Leipziger Straße 1, Sankt-Michael-Schule	Mittwoch	25.09.2019	10.00 - 11.30 Uhr	Unterrichtsbesuch bei den Erstklässlern
	Mittwoch	25.09.2019	20.00 Uhr	Infoabend mit Schulrundgang
OGS Liegnitzer Straße 64	Montag	23.09.2019	10.00 - 11.30 Uhr	Tag der offenen Türen und Gelegenheit zum Informationsaustausch
OGS Marienstraße 64	Dienstag	01.10.2019	10.00 - 11.35 Uhr	Besuch einer Unterrichtsstunde im Gebäude Schusterstr. 25
OGS Markomannenstraße 39	Montag	23.09.2019	08.00 - 11.35 Uhr	Besuch einer Unterrichtsstunde
	Montag	23.09.2019	ab 11.40 Uhr	Schulrundgang
GGG Marper Schulweg 6	Dienstag	01.10.2019	19.30 Uhr	Elterninformationsabend
	Mittwoch	02.10.2019	10.15 - 12.00 Uhr	Tag der offenen Tür
OGS Matthäusstr. 24 Eingang über Rathenaustr. 22	Mittwoch	02.10.2019	10.00 - 11.30 Uhr	Tag der offenen Türen und Gelegenheit zum Informationsaustausch
OGS Mercklinghausstraße 11	Montag	30.09.2019	10.00 - 10.45 Uhr	Schnupperstunde
	Montag	30.09.2019	10.45 - 11.30 Uhr	anschließende Gesprächsrunde
OGS Meyerstraße 32	Dienstag	01.10.2019	08.30 Uhr	Elterninformation
	Dienstag	01.10.2019	08.50 - 09.35 Uhr	Tag der offenen Tür, im Anschluss Fragerunde
OGS Nathrather Straße 156	Dienstag	01.10.2019	10 - 11.30 Uhr	Tag der offenen Tür
	Dienstag	01.10.2019	19.30 Uhr	Infoabend
OGGS Nocken 6, am Nocken	Donnerstag	26.09.2019	10.00 - 12.00 Uhr	Tag der offenen Tür
	Donnerstag	26.09.2019	16.30 - 17.30 Uhr	Infonachmittag mit Kinderbetreuung
OGS Nützenberger Straße 242, Am Nützenberg	Dienstag	01.10.2019	09.45 - 11.35 Uhr	Tag der offenen Tür
	Dienstag	01.10.2019	19.30 Uhr	Infoabend
EOGS Nützenberger Straße 288, Sophienschule	Donnerstag	26.09.2019	10.00 - 11.35 Uhr	Tag der offenen Tür
	Donnerstag	26.09.2019	19.30 Uhr	Infoabend
OGS Opphofer Straße 47	Montag	30.09.2019	08.45 - 09.30 Uhr	Besuch einer Unterrichtsstunde
	Montag	30.09.2019	17.00 Uhr	Informationsstunde und Schulrundgang
OGS Peterstraße 28 z. Z. Rudolf-Steiner-Str. 10	Mittwoch	25.09.2019	10.00 - 12.00 Uhr	Tag der offenen Tür Unterrichtsbesuch und anschl. Elterninformation
OGS Radenberg 12	Freitag	27.09.2019	10.00 - 12.00 Uhr	Tag der offenen Tür
	Freitag	27.09.2019	15.00 - 16.00 Uhr	Infoveranstaltung mit Kinderbetreuung
KOGS Reichsgrafenstraße 26, Angelo-Roncalli-Schule	Montag	23.09.2019	10.15 - 11.45 Uhr	Tag der offenen Tür
	Montag	23.09.2019	19.00 Uhr	Elterninfoabend
OGS Reichsgrafenstraße 36	Montag	30.09.2019	10.00 - 11.45 Uhr	Tag der offenen Tür
	Montag	30.09.2019	19.00 Uhr	Elterninfoabend
OGS Rottsieper Höhe 14	Montag	30.09.2019	08.00 - 09.35 Uhr	Tag der offenen Tür
	Montag	30.09.2019	19.00 Uhr	Elterninfoabend
OGS Rudolfstraße 120 -Europaschule-	Montag	30.09.2019	10.00 - 12.00 Uhr	Tag der offenen Tür
	Montag	30.09.2019	19.30 Uhr	Elterninfoabend
KOGS Schlüssel 2, Corneliussschule	Dienstag	24.09.2019	10.00 - 11.30 Uhr	Tag der offenen Tür
	Dienstag	24.09.2019	19.00 Uhr	Infoabend
OGS Schützenstraße 101	Mittwoch	25.09.2019	10.00 - 11.30 Uhr	Tag der offenen Türen und Gelegenheit zum Informationsaustausch
OGS Sillerstraße 15	Mittwoch	25.09.2019	10.00 - 11.30 Uhr	Tag der offenen Tür
	Mittwoch	25.09.2019	19.00 Uhr	Infoabend
OGS Thorner Straße 15	Dienstag	01.10.2019	08.00 - 08.45 Uhr	Elterninformation
	Dienstag	01.10.2019	08.45 - 09.30 Uhr	Unterrichtshospitation
	Dienstag	01.10.2019	09.30 - 10.15 Uhr	Fragerunde
KOGS Wichlinghauser Straße 29	Freitag	27.09.2019	10.15 - 11.30 Uhr	Tag der offenen Türen und Gelegenheit zum Informationsaustausch
KGS Windthorststraße 7	Dienstag	01.10.2019	18.00 - 20.00 Uhr	Infoabend
	Mittwoch	02.10.2019	10.00 - 11.00 Uhr	Tag der offenen Tür, Schnupperstunde
GGG Wittener Straße 144, Hottenstein - Primarstufe	Donnerstag	26.09.2019	10.00 - 11.35 Uhr	Tag der offenen Türen und Gelegenheit zum Informationsaustausch
KOGS Zur Schafbrücke 30, Sankt-Antonius-Schule	Freitag	27.09.2019	10.30 Uhr	Informationen und Schulführungen in zwei Gruppen
<b>Nichtstädtische Schulen</b>				
Freie Schule Bergisch Land, Zu den Erbhöfen 39	Mittwoch	04.09.2019	19.30 Uhr	Infoabend
	Samstag	28.09.2019	10.00 - 14.00 Uhr	Tag der offenen Tür
Tagesschule Dönberg, Höhenstr. 56	Samstag	28.09.2019	09.00 - 11.00 Uhr	Infotag/Tag der offenen Tür
Rudolf-Steiner-Schule, Schluchtstraße 21	Freitag	06.09.2019	19.00 - ca. 21.30 Uhr	Einführungswochenende
	Samstag	07.09.2019	10.00 - ca. 18.00 Uhr	Einführungswochenende
	Sonntag	08.09.2019	10.00 - 13.00 Uhr	Einführungswochenende

## **Aufgebote und Kraftloserklärungen von Sparkassenbüchern**

Einleitung von Aufgebotsverfahren und Kraftloserklärungen über in Verlust geratene Sparkassenbücher

### **1. Aufgebote**

#### **Aufgebote vom Sparkassenbuch**

Nr. 4216894917  
Nr. 3010995482  
Nr. 3431054083  
Nr. 3420881645  
Nr. 4010572529  
Nr. 4010534776  
Nr. 3427887710  
Nr. 3011858135  
Nr. 3435866185  
Nr. 3427865153  
Nr. 3011523598  
Nr. 3427926666  
Nr. 3011677402  
Nr. 4230982938

Der Inhaber des Sparkassenbuches wird aufgefordert, seine Rechte unter Vorlage des Sparkassenbuches binnen drei Monaten anzumelden, da andernfalls das Sparkassenbuch für kraftlos erklärt wird. Die dreimonatige Frist zur Anmeldung der Rechte beginnt mit dem Tag der Veröffentlichung im Kassenraum der Hauptstelle Wuppertal-Elberfeld.

Wuppertal, den 19.09.2019

STADTSPARKASSE WUPPERTAL  
Der Vorstand

### **2. Kraftloserklärungen**

#### **Kraftloserklärungen vom Sparkassenbuch**

Nr. 4010796565  
Nr. 3425295288  
Nr. 4230177810  
Nr. 3421223946

Wuppertal, den 19.09.2019

STADTSPARKASSE WUPPERTAL  
Der Vorstand

### **Herausgeber**

Der Oberbürgermeister der Stadt Wuppertal  
Johannes-Rau-Platz 1  
42275 Wuppertal

### **Redaktion, Vertrieb und Abonnementsbestellung**

Rechtsamt  
Rathaus  
Johannes-Rau-Platz 1  
42275 Wuppertal  
Telefon 0202 563 6450  
E-Mail [bekanntmachungen@stadt.wuppertal.de](mailto:bekanntmachungen@stadt.wuppertal.de)

### **Internet und Newsletter-Bestellung**

[www.wuppertal.de/bekanntmachungen](http://www.wuppertal.de/bekanntmachungen)

Der Stadtbote – Amtsblatt der Stadt Wuppertal – erscheint bei Bedarf - in der Regel alle 2 Wochen. Einzelexemplare sind zum Preis von 2,00 EURO (einschließlich MwSt.) erhältlich im

Rathaus Barmen  
Johannes-Rau-Platz 1  
42275 Wuppertal

Jahresbezugspreis: 100,00 EURO (einschließlich MwSt. und Postzustellungsgebühr)