

# Neugestaltung Döppersberg

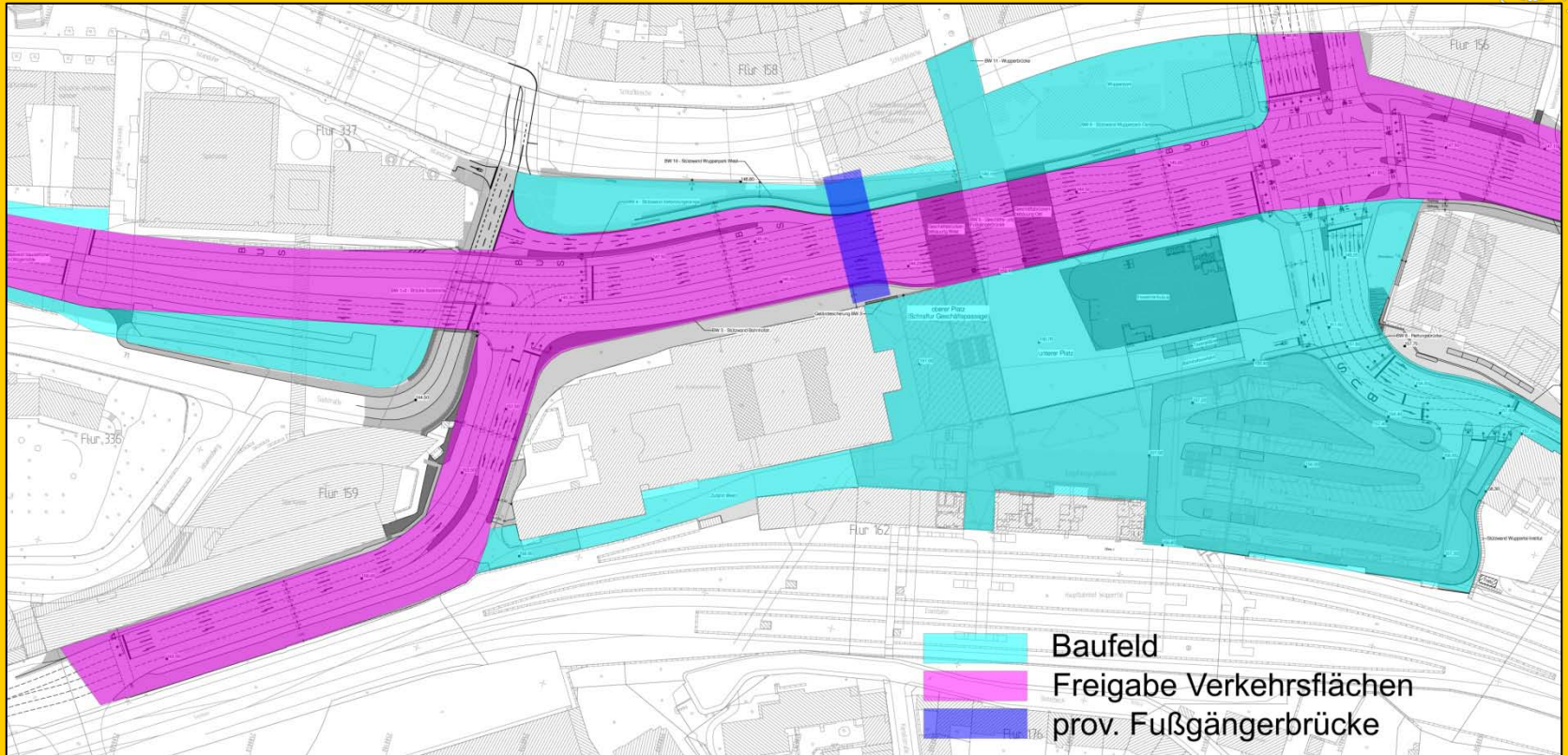
## Wiedereröffnung B7 und Bahnhofstraße



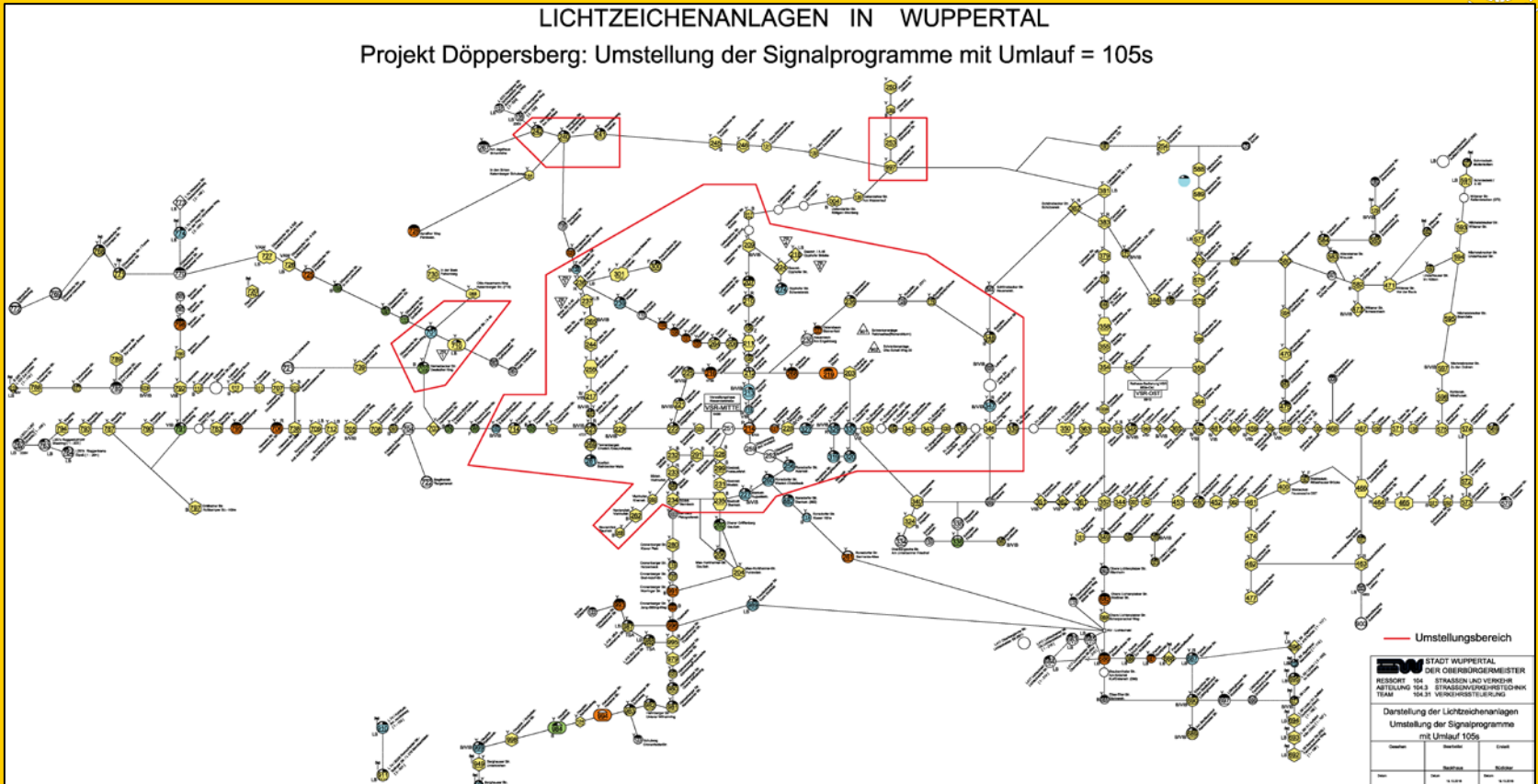
## Einleitung der letzten Bauphase Döppersberg

104 Ressort Straßen und Verkehr

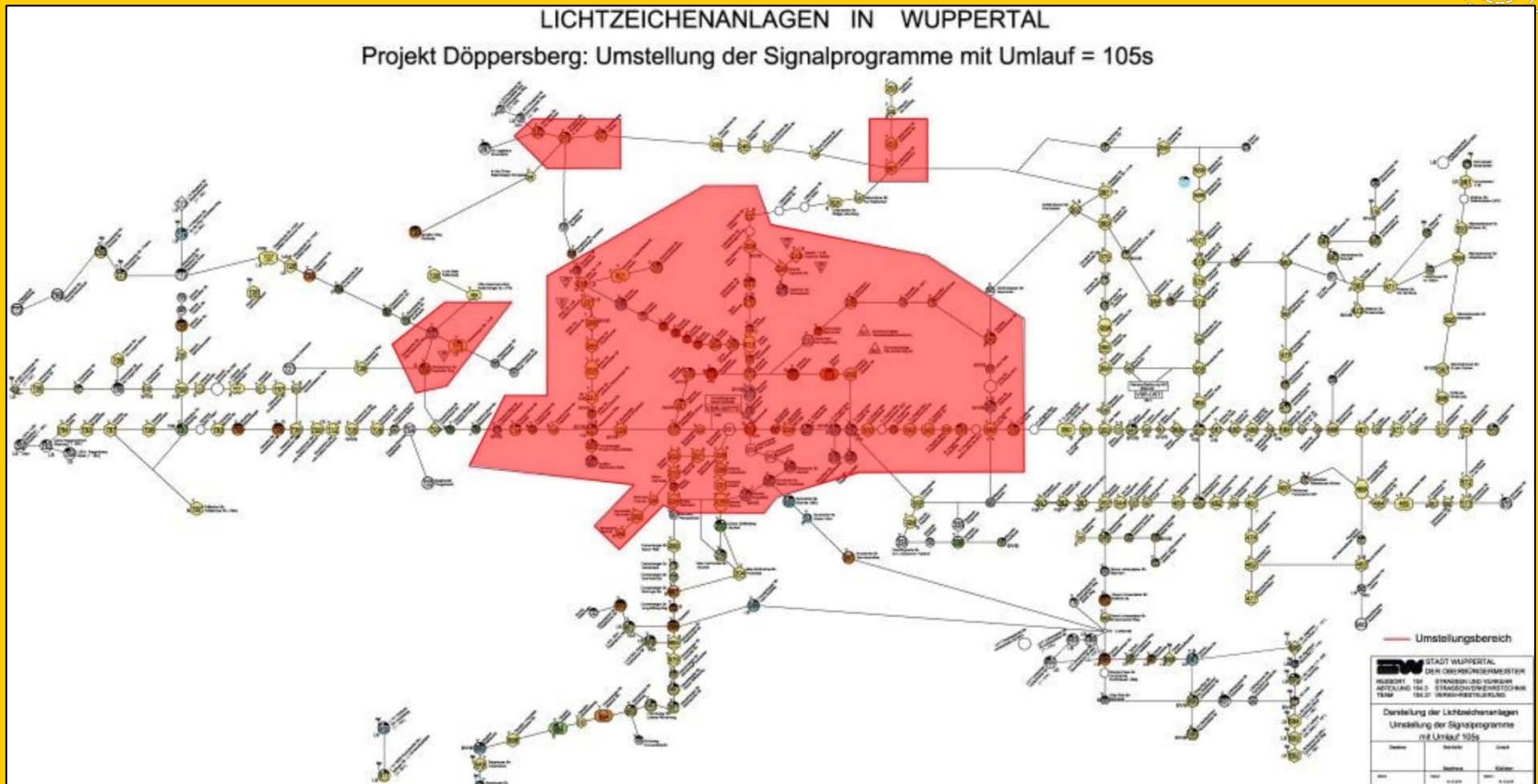
# Neugestaltung Döppersberg – Wiedereröffnung B7 Freigabe Verkehrsflächen zum 10.07.2017



# Neugestaltung Döppersberg – Wiedereröffnung B7 Lichtsignalanlagen im Stadtgebiet

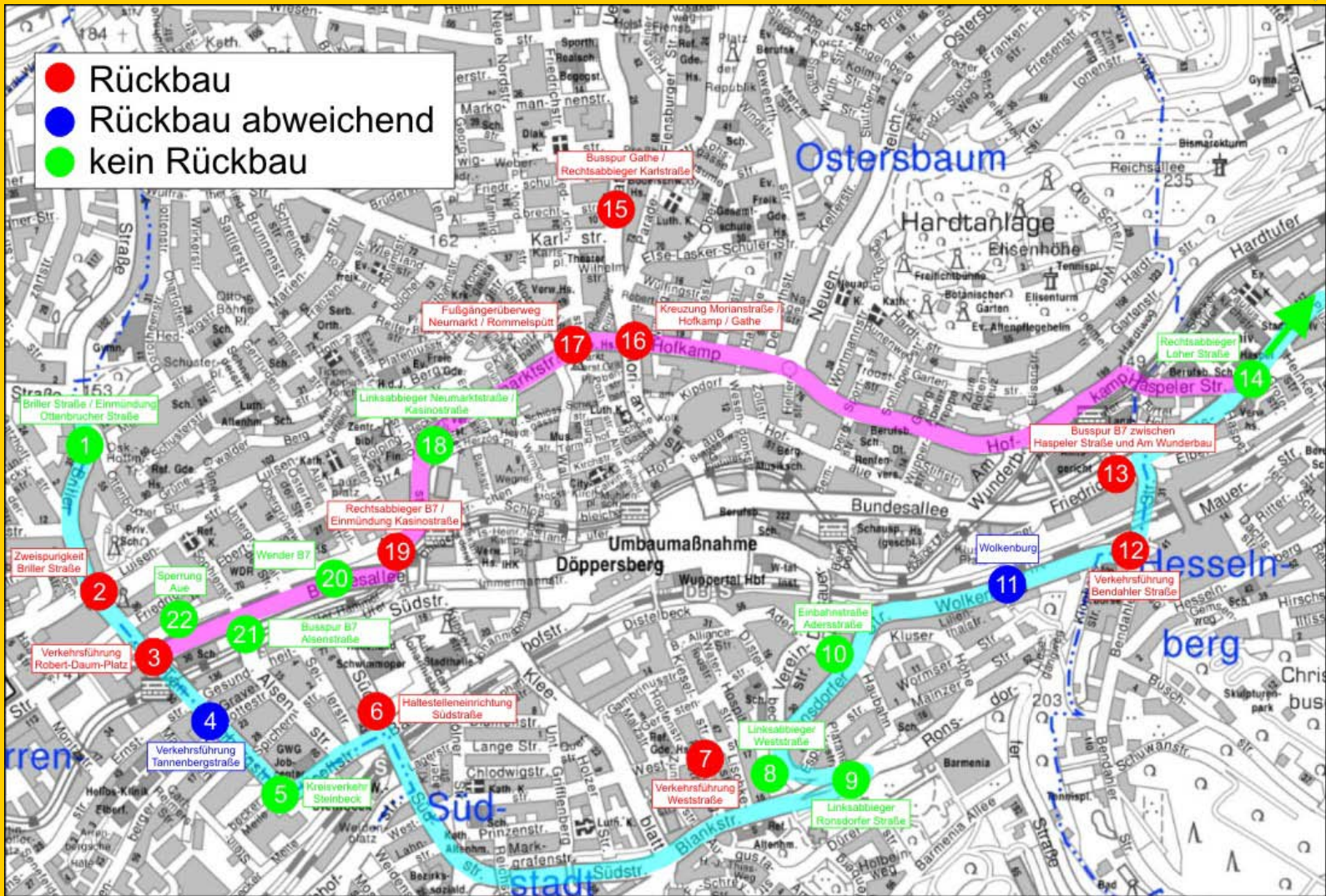


# Neugestaltung Döppersberg – Wiedereröffnung B7 Änderung der Lichtsignalanlagen



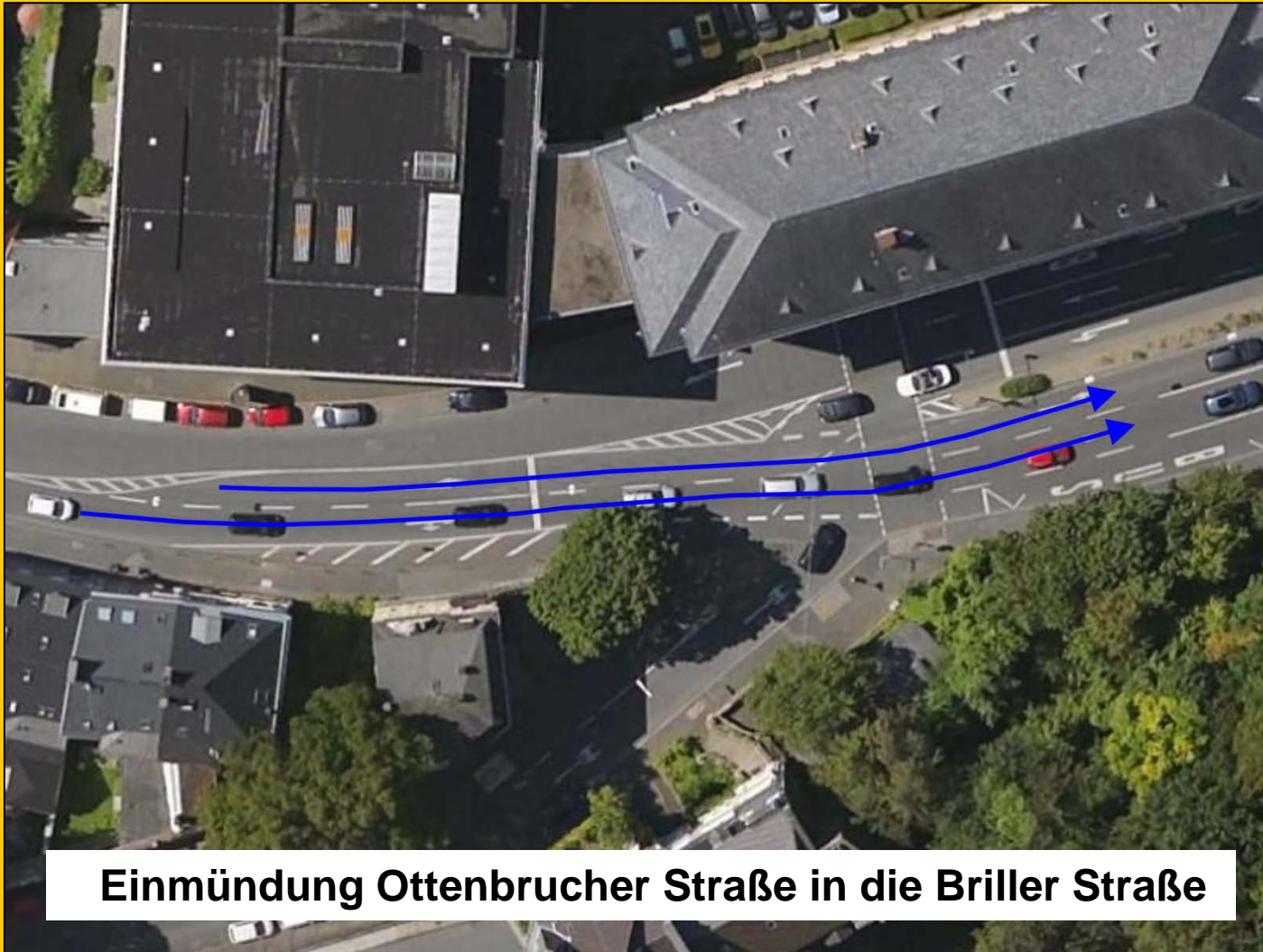
Rückänderung der Lichtzeichenanlagen auf den Umfahrrouten

# Neugestaltung Döppersberg – Wiedereröffnung B7 Begleitmaßnahmen im Rahmen der Sperrung B7



# Neugestaltung Döppersberg – Wiedereröffnung B7

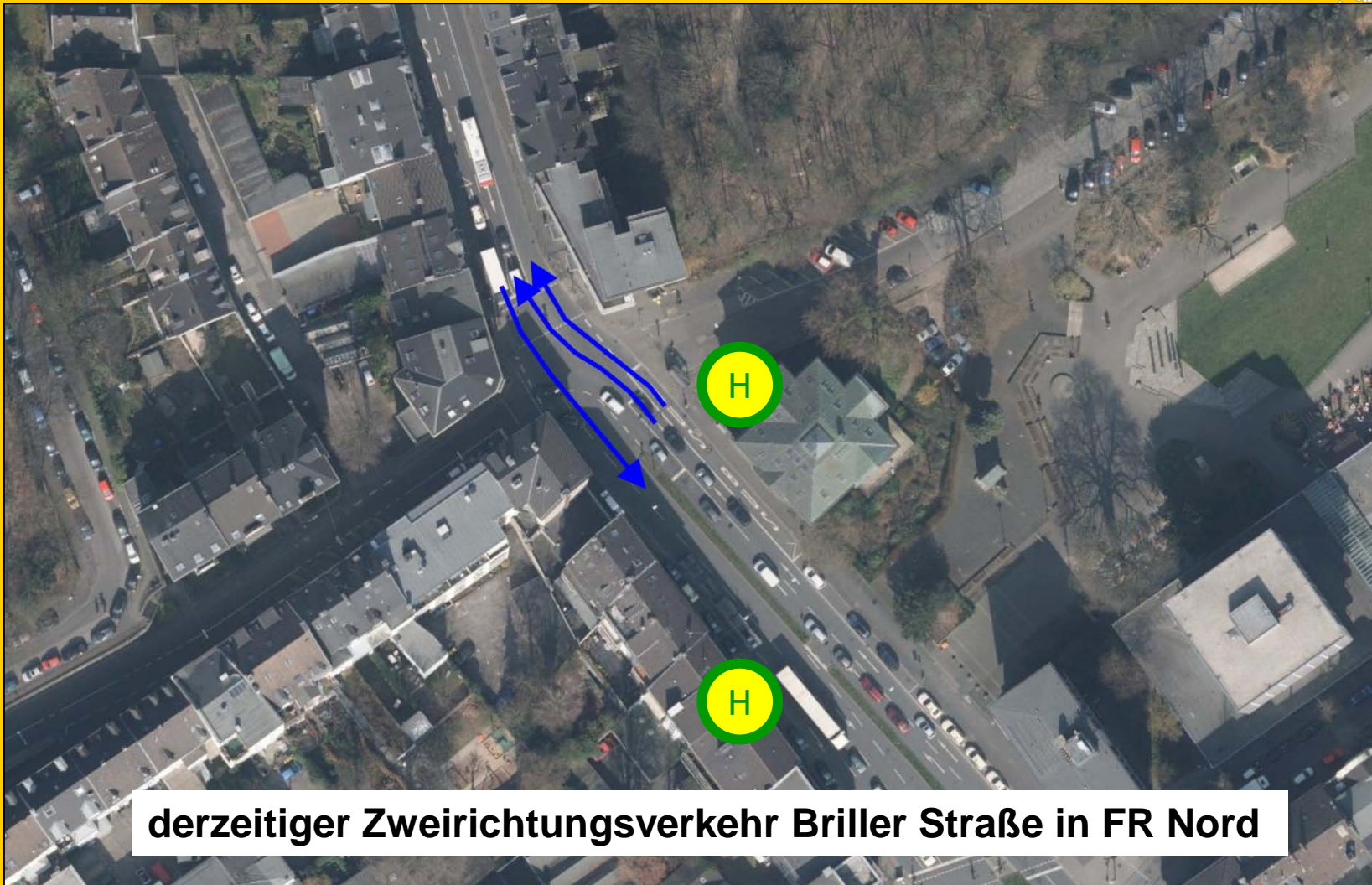
## 1 – Briller Straße / Einmündung Ottenbrucher Str.



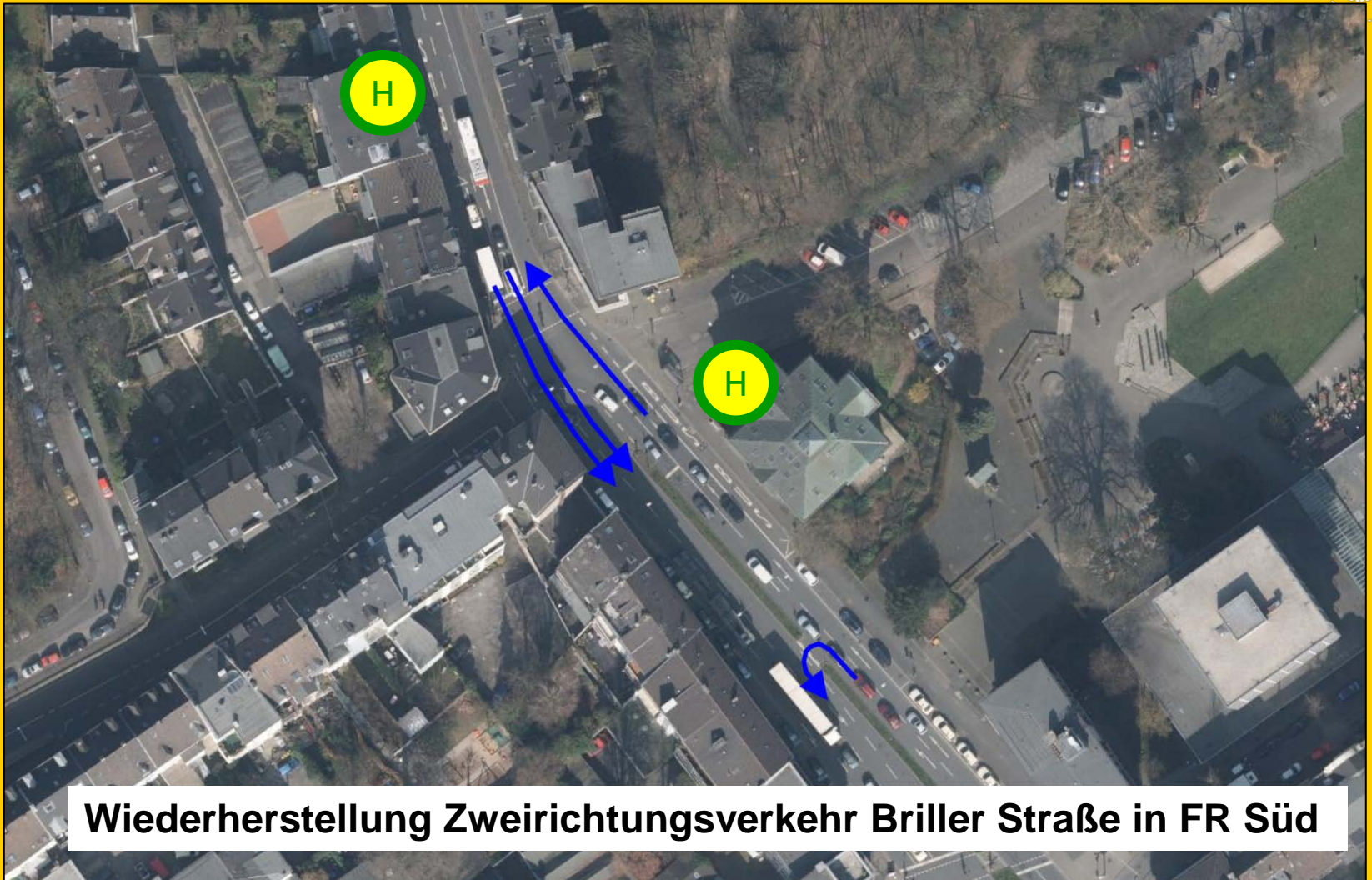
**Einmündung Ottenbrucher Straße in die Briller Straße**

# Neugestaltung Döppersberg – Wiedereröffnung B7

## 2 – Zweispurigkeit Briller Straße



# Neugestaltung Döppersberg – Wiedereröffnung B7 2 – Zweispurigkeit Briller Straße





# Neugestaltung Döppersberg – Wiedereröffnung B7

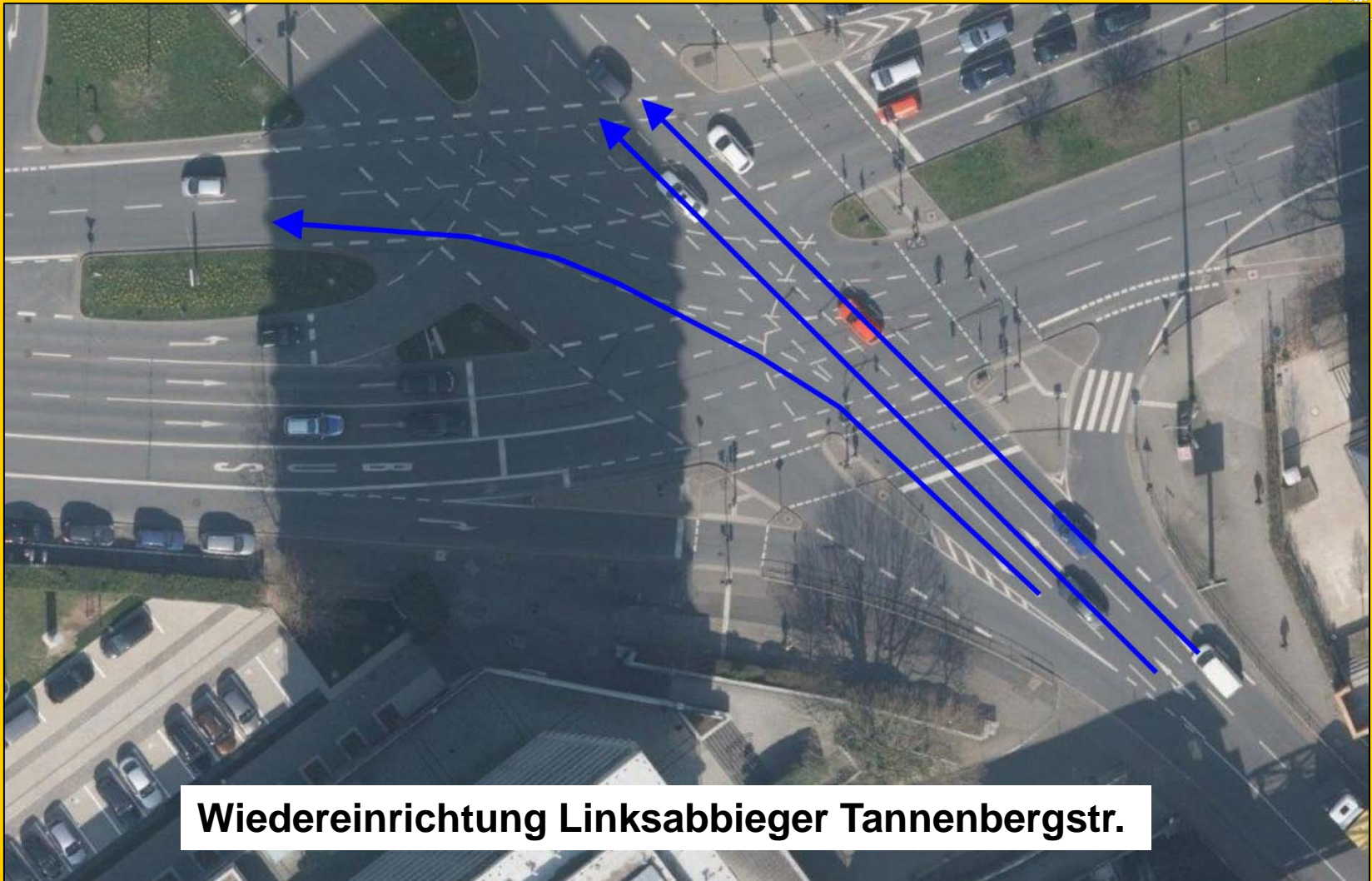
## 3 – Verkehrsführung Robert-Daum-Platz



**derzeitige Verkehrsführung ohne Linksabbieger Tannenbergr.**

# Neugestaltung Döppersberg – Wiedereröffnung B7

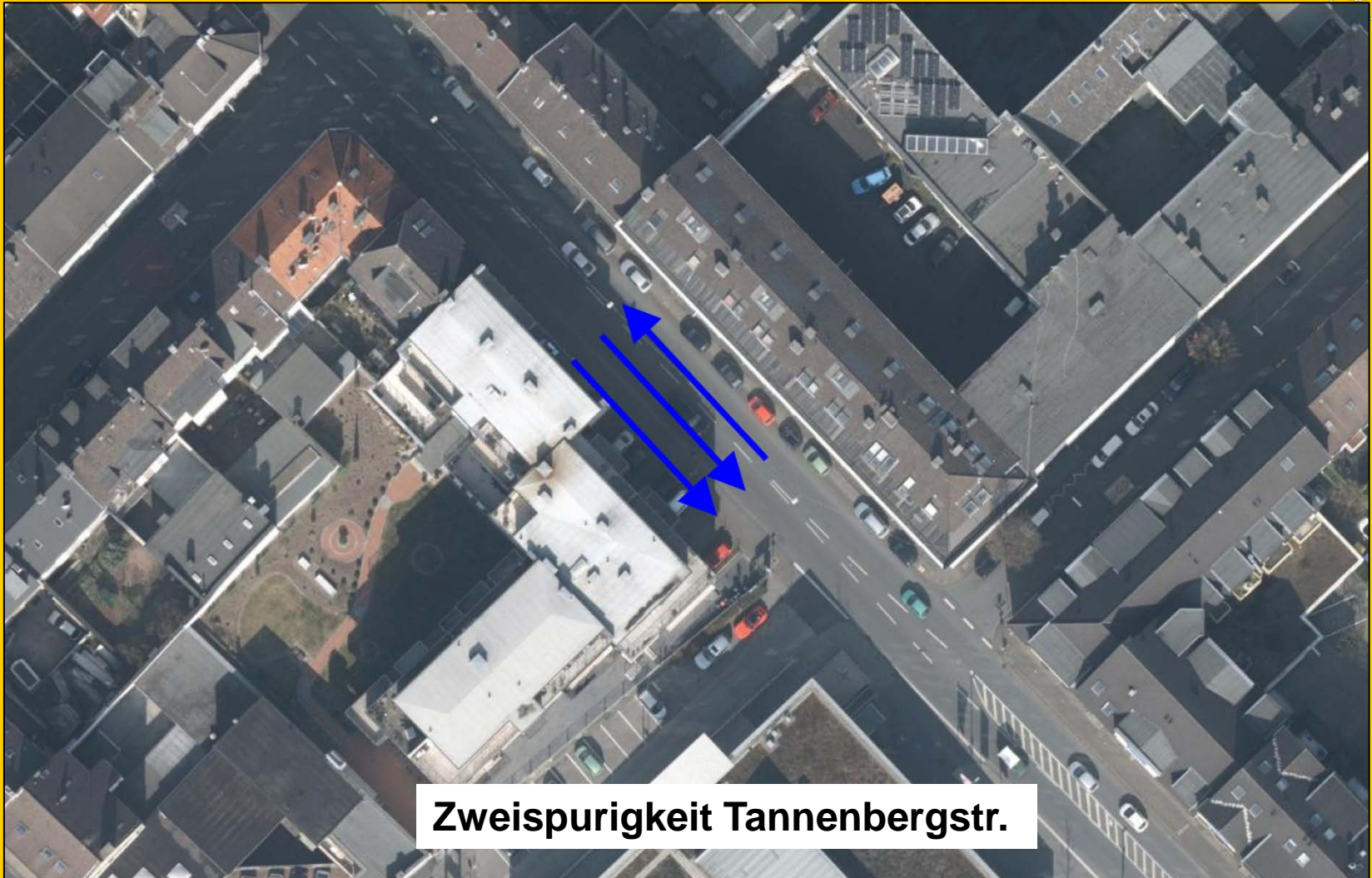
## 3 – Verkehrsführung Robert-Daum-Platz



**Wiedereinrichtung Linksabbieger Tannenbergr.**

# Neugestaltung Döppersberg – Wiedereröffnung B7

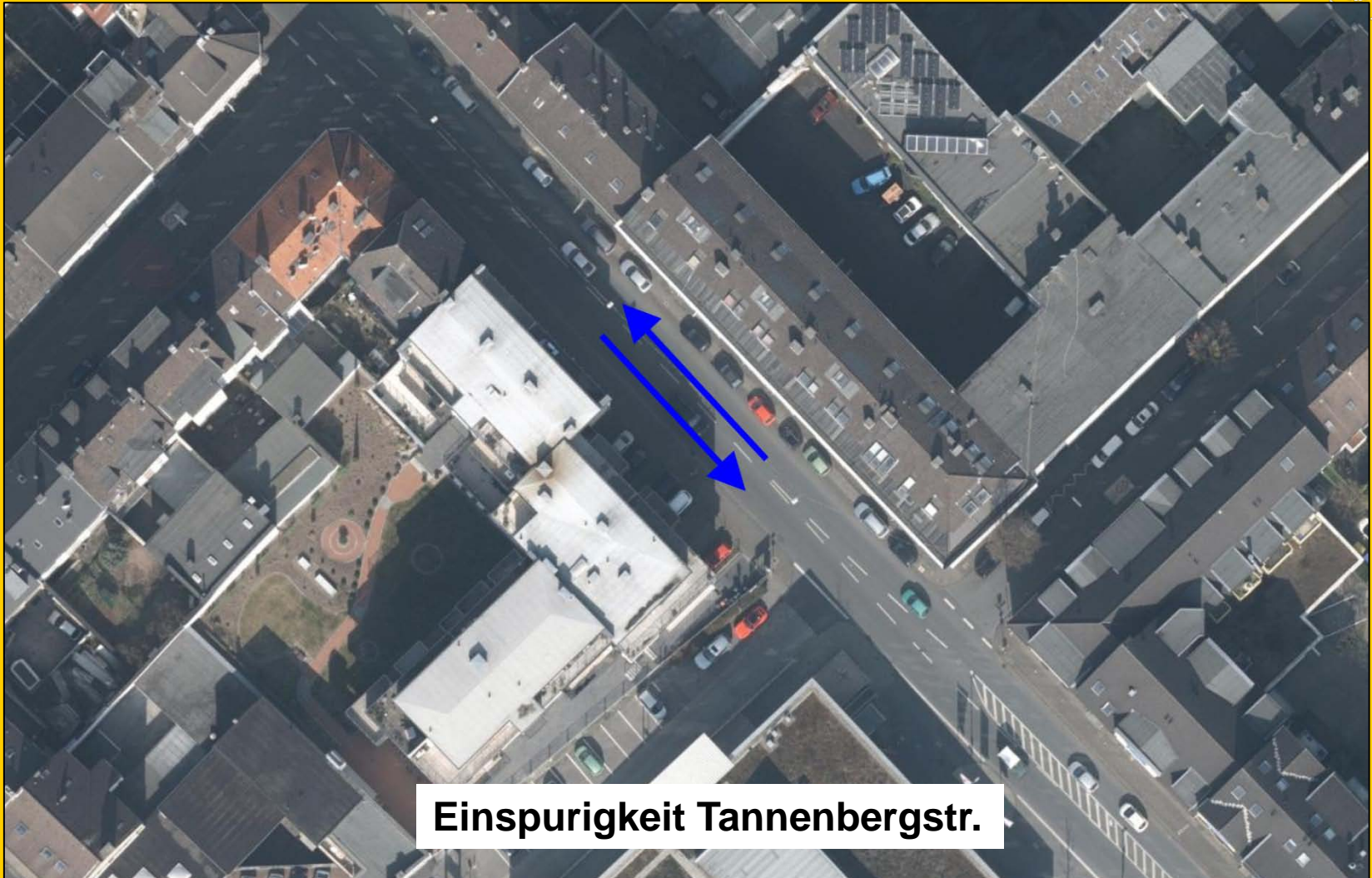
## 4 – Verkehrsführung Tannenbergstraße



**Zweispurigkeit Tannenbergstr.**

# Neugestaltung Döppersberg – Wiedereröffnung B7

## 4 – Verkehrsführung Tannenbergstraße



# Neugestaltung Döppersberg – Wiedereröffnung B7 4 – Verkehrsführung Tannenbergstraße



**Linksabbiegespur Arrenberger Straße bleibt dauerhaft**

# Neugestaltung Döppersberg – Wiedereröffnung B7 4 – Verkehrsführung Tannenbergstraße



# Neugestaltung Döppersberg – Wiedereröffnung B7

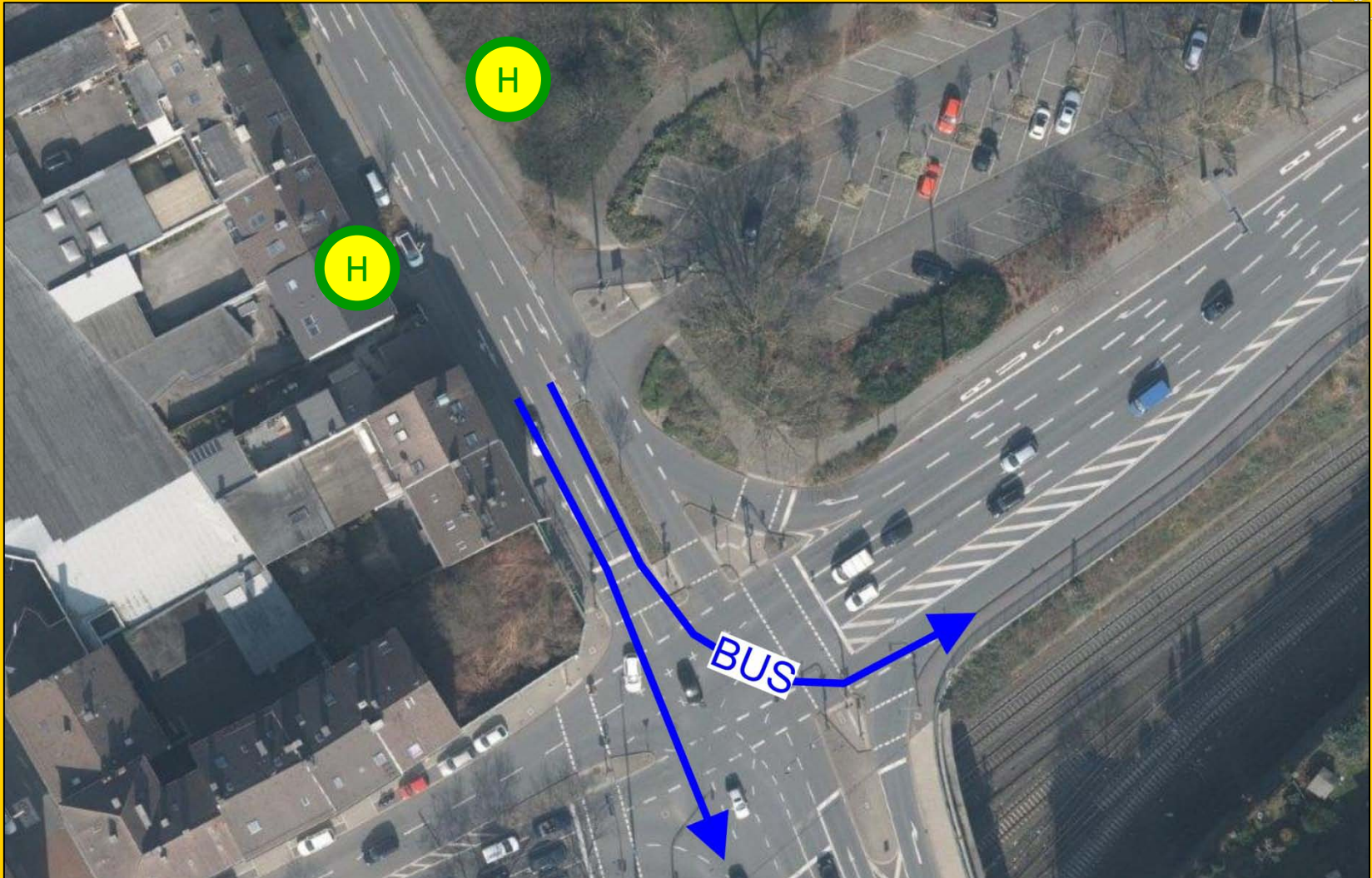
## 5 – Verkehrsführung Steinbecker Meile



**Signalisierte T-Einmündung Steinbecker Meile**

# Neugestaltung Döppersberg – Wiedereröffnung B7

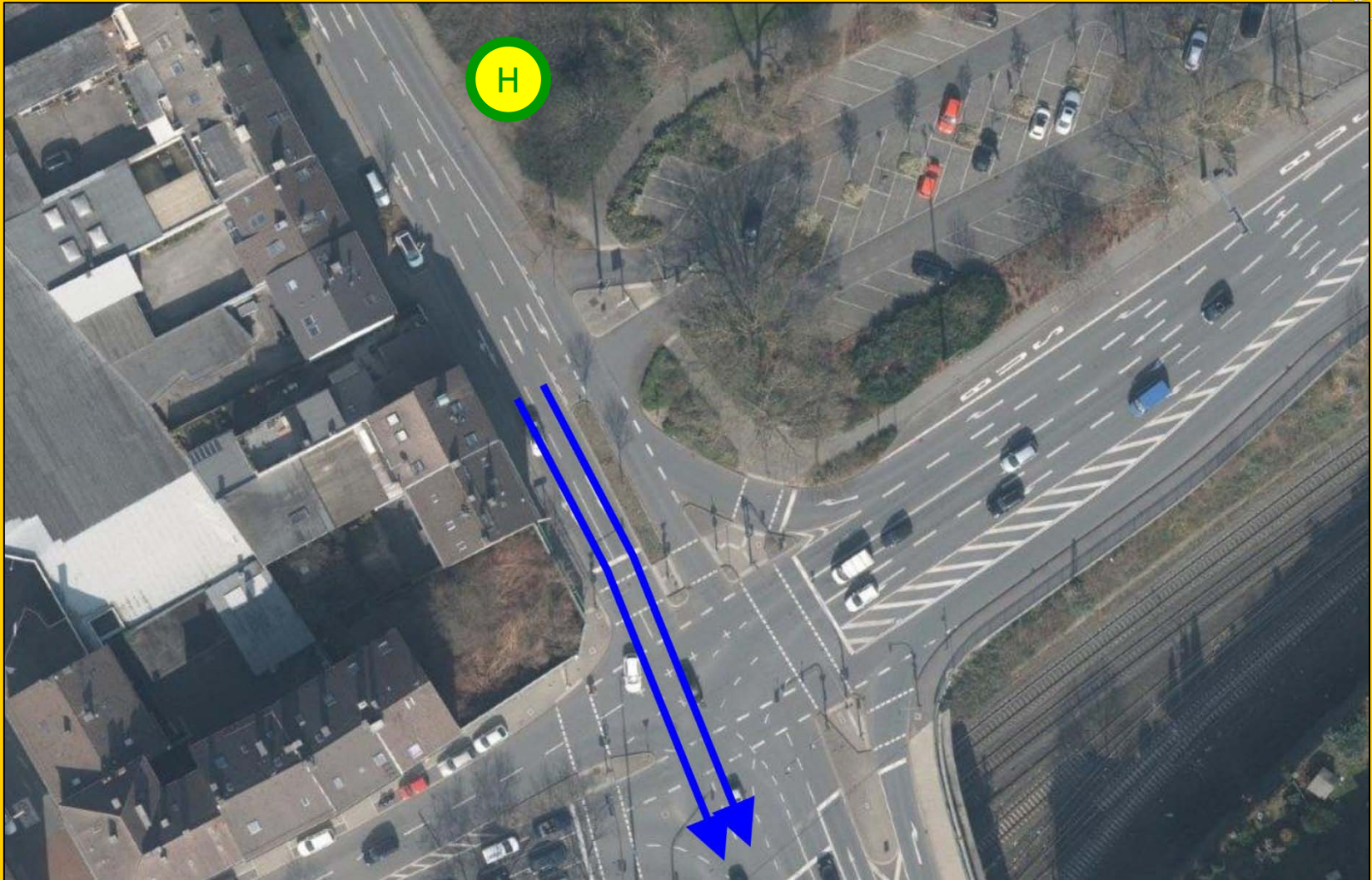
## 6 – Haltestelle und Busspur Südstraße





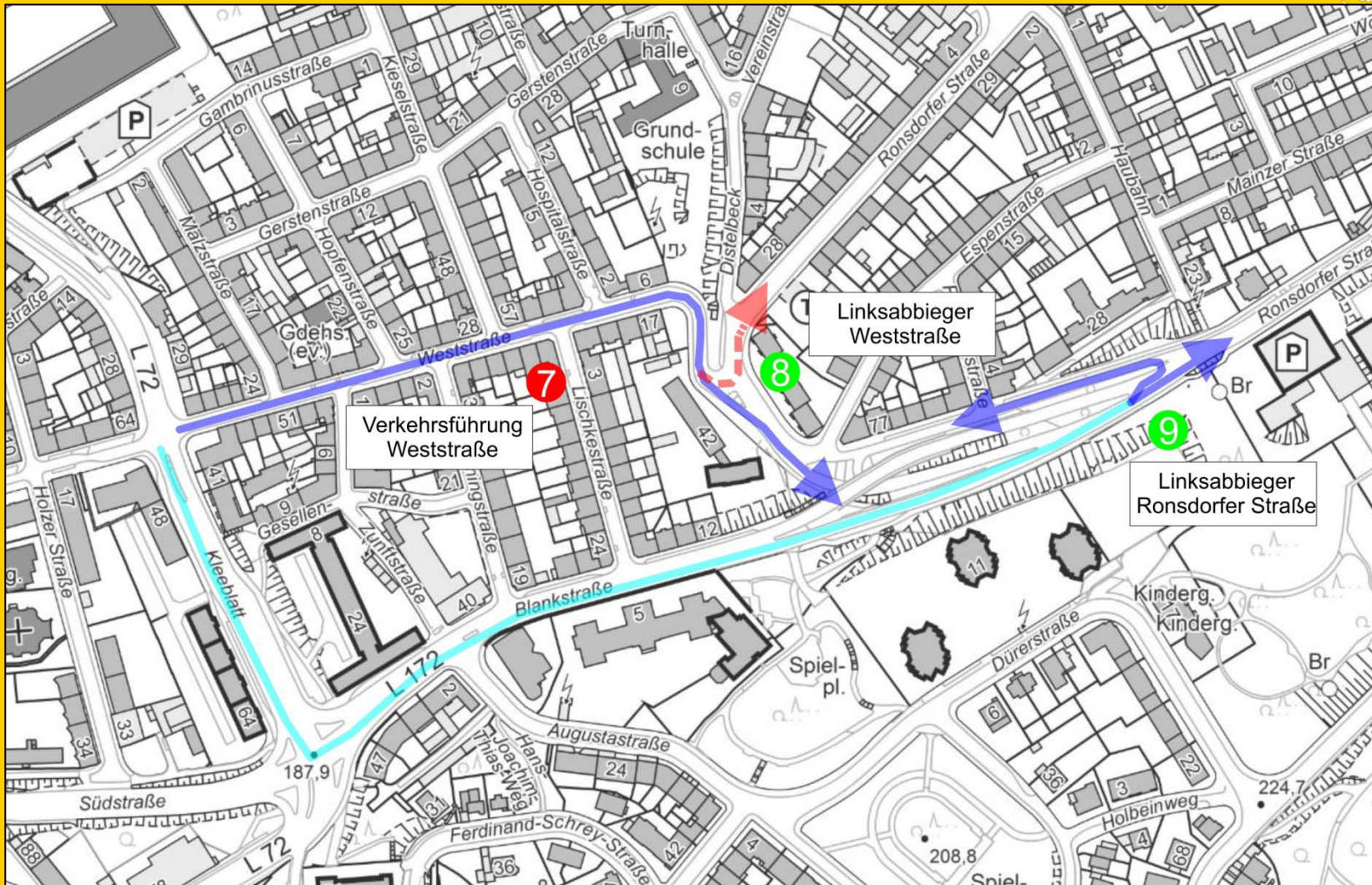
# Neugestaltung Döppersberg – Wiedereröffnung B7

## 6 – Haltestelle und Busspur Südstraße



# Neugestaltung Döppersberg – Wiedereröffnung B7

## 7 – Verkehrsführung Weststraße




# Neugestaltung Döppersberg – Wiedereröffnung B7

## 9 – Linksabbieger Ronsdorfer Straße



# Neugestaltung Döppersberg – Wiedereröffnung B7

## 10 – Einbahnstraße Aderstraße



# Neugestaltung Döppersberg – Wiedereröffnung B7 11 – Verkehrsführung Wolkenburg



**Fußgängerüberweg und Tempo 30**

# Neugestaltung Döppersberg – Wiedereröffnung B7 11 – Verkehrsführung Wolkenburg



# Neugestaltung Döppersberg – Wiedereröffnung B7 12 – Verkehrsführung Bendahler Straße



# Neugestaltung Döppersberg – Wiedereröffnung B7 12 – Verkehrsführung Bendahler Straße





# Neugestaltung Döppersberg – Wiedereröffnung B7

## 13 – Verkehrsführung Bendahler Straße/B7



# Neugestaltung Döppersberg – Wiedereröffnung B7

13

## – Verkehrsführung Bendahler Straße/B7



**Wiederherstellung des doppelten Linksabbiegers**

# Neugestaltung Döppersberg – Wiedereröffnung B7

14

## – Rechtsabbieger B7 - Loher Straße



**separate Rechtsabbiegespur bleibt dauerhaft**

# Neugestaltung Döppersberg – Wiedereröffnung B7

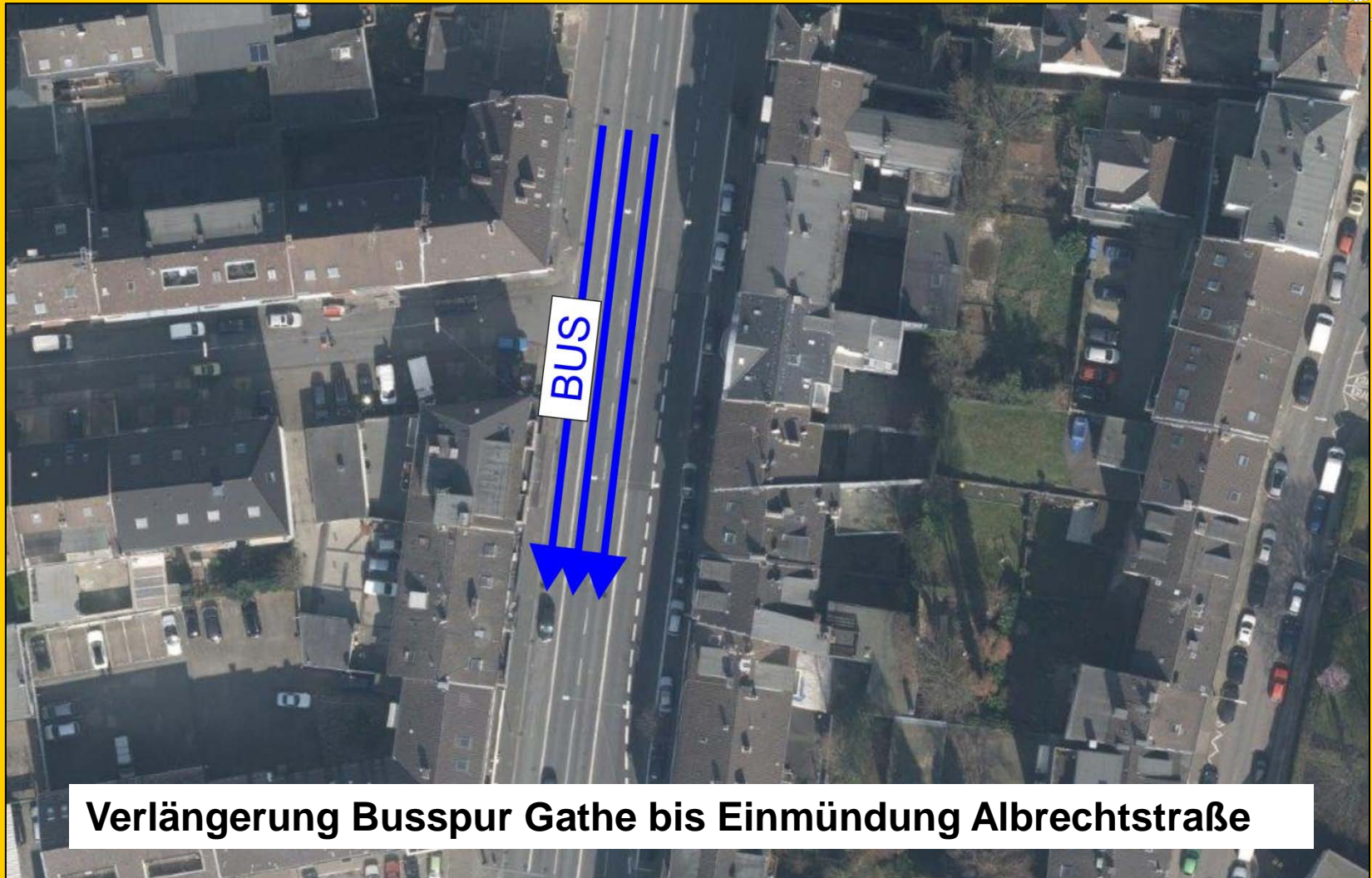
## 15 – Busspur Gathe - Rechtsabbieger Karlstraße



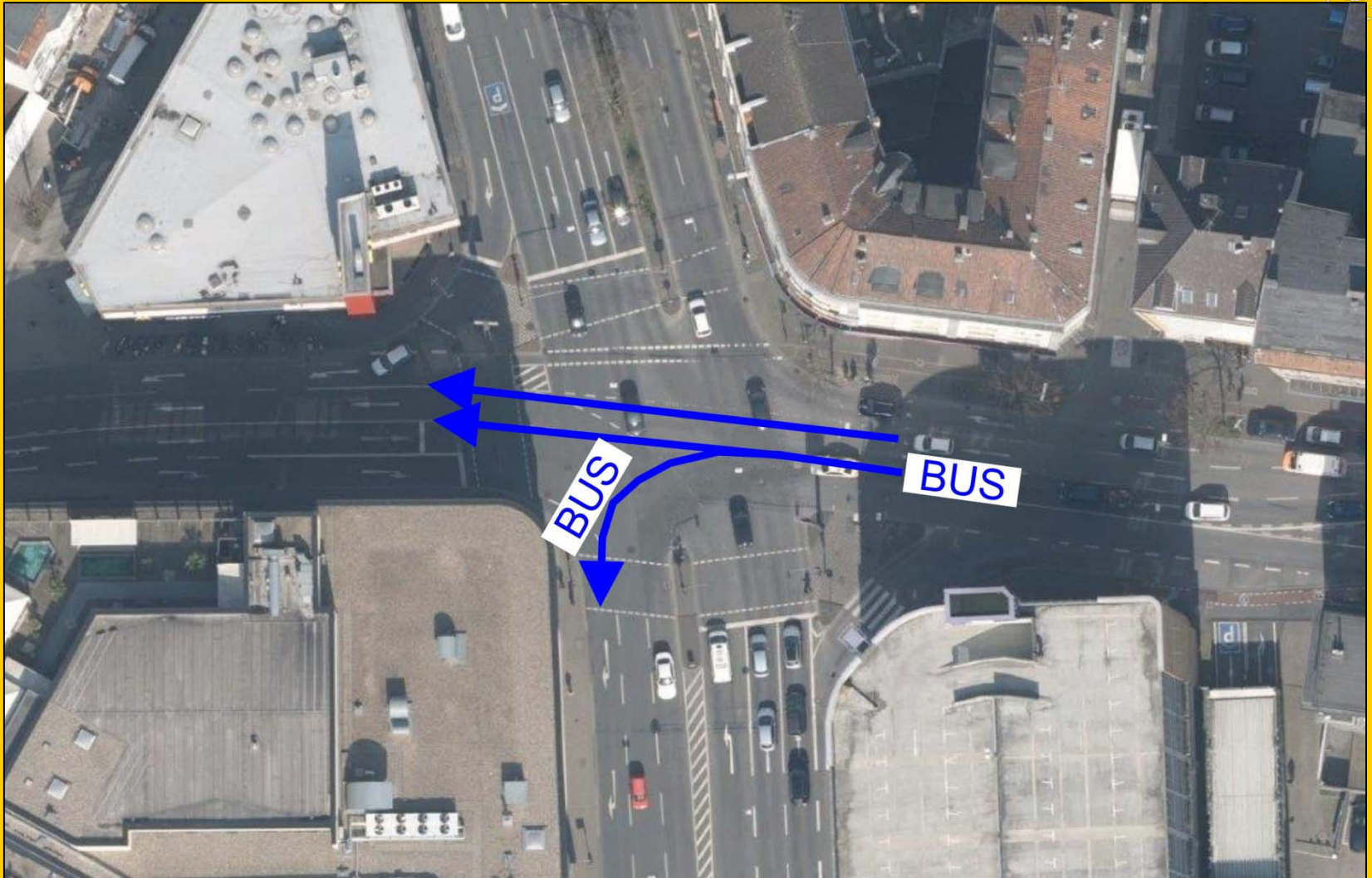
**Dreispurigkeit Gathe bis Albrechtstraße**

# Neugestaltung Döppersberg – Wiedereröffnung B7

## 15 – Busspur Gathe - Rechtsabbieger Karlstraße



# Neugestaltung Döppersberg – Wiedereröffnung B7 16 – Kreuzung Morianstraße / Hofkamp / Gathe



# Neugestaltung Döppersberg – Wiedereröffnung B7 16 – Kreuzung Morianstraße / Hofkamp / Gathe



# Neugestaltung Döppersberg – Wiedereröffnung B7 17 – Fußgängerüberweg Neumarkt / Rommelspütt

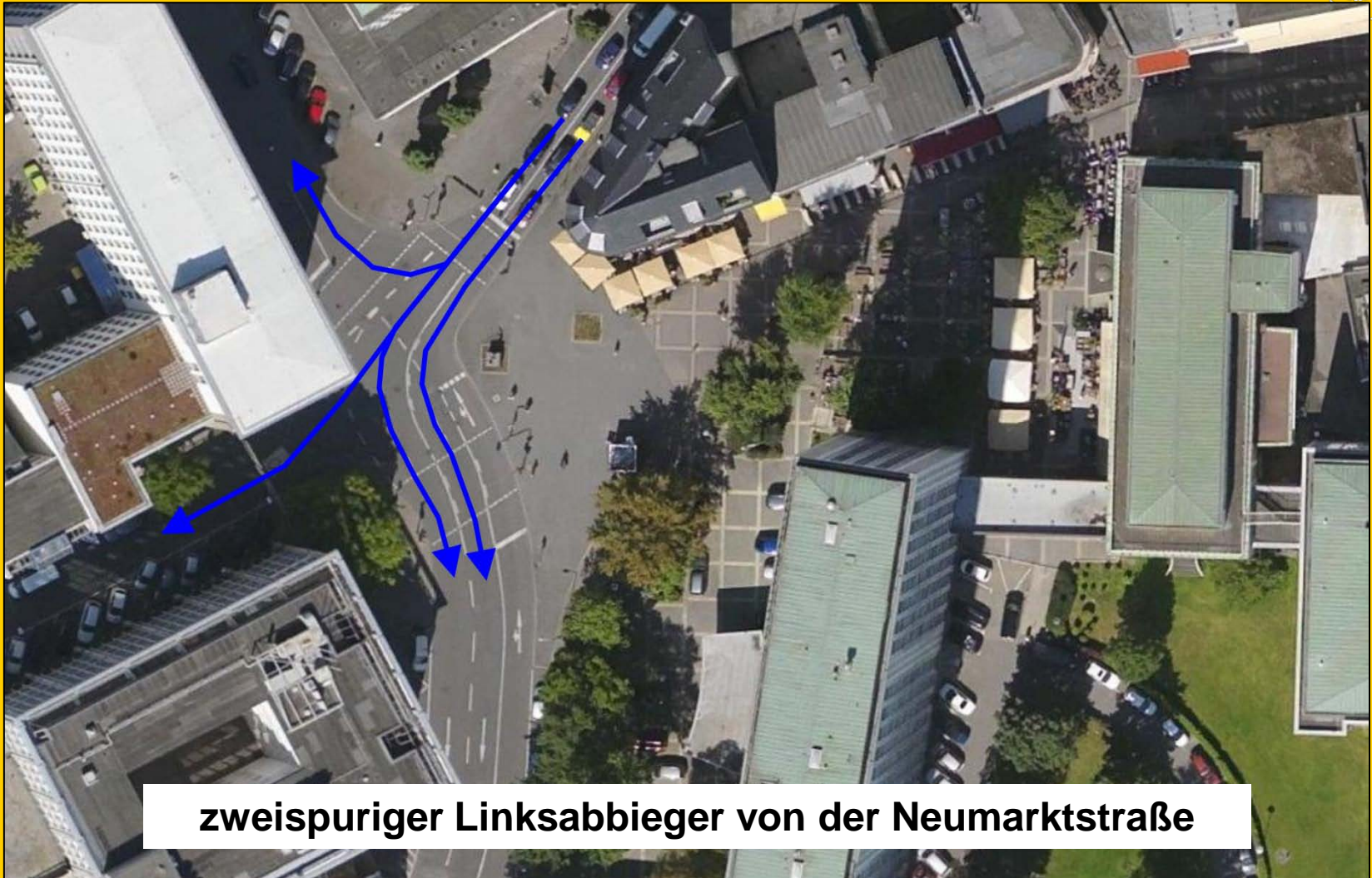


**Wiederinbetriebnahme signalisierte Fußgängerquerung**



# Neugestaltung Döppersberg – Wiedereröffnung B7

## 18 – Linksabbieger Neumarktstraße / Kasinostraße



# Neugestaltung Döppersberg – Wiedereröffnung B7

19

## – Rechtsabbieger B7 / Kasinostraße



**zweispuriges Rechtseinbiegen aus der Kasinostraße**

# Neugestaltung Döppersberg – Wiedereröffnung B7

19

## – Rechtsabbieger B7 / Kasinostraße



**zweispuriges Linkseinbiegen aus der Kasinostraße**

# Neugestaltung Döppersberg – Wiedereröffnung B7



20

– Wender B7



**Keine Änderung der vorhandenen Wender auf der B7**

# Neugestaltung Döppersberg – Wiedereröffnung B7 21 – Verkehrsführung Busspur B7-Alsenstraße



# Neugestaltung Döppersberg – Wiedereröffnung B7 22 – Sperrung Aue



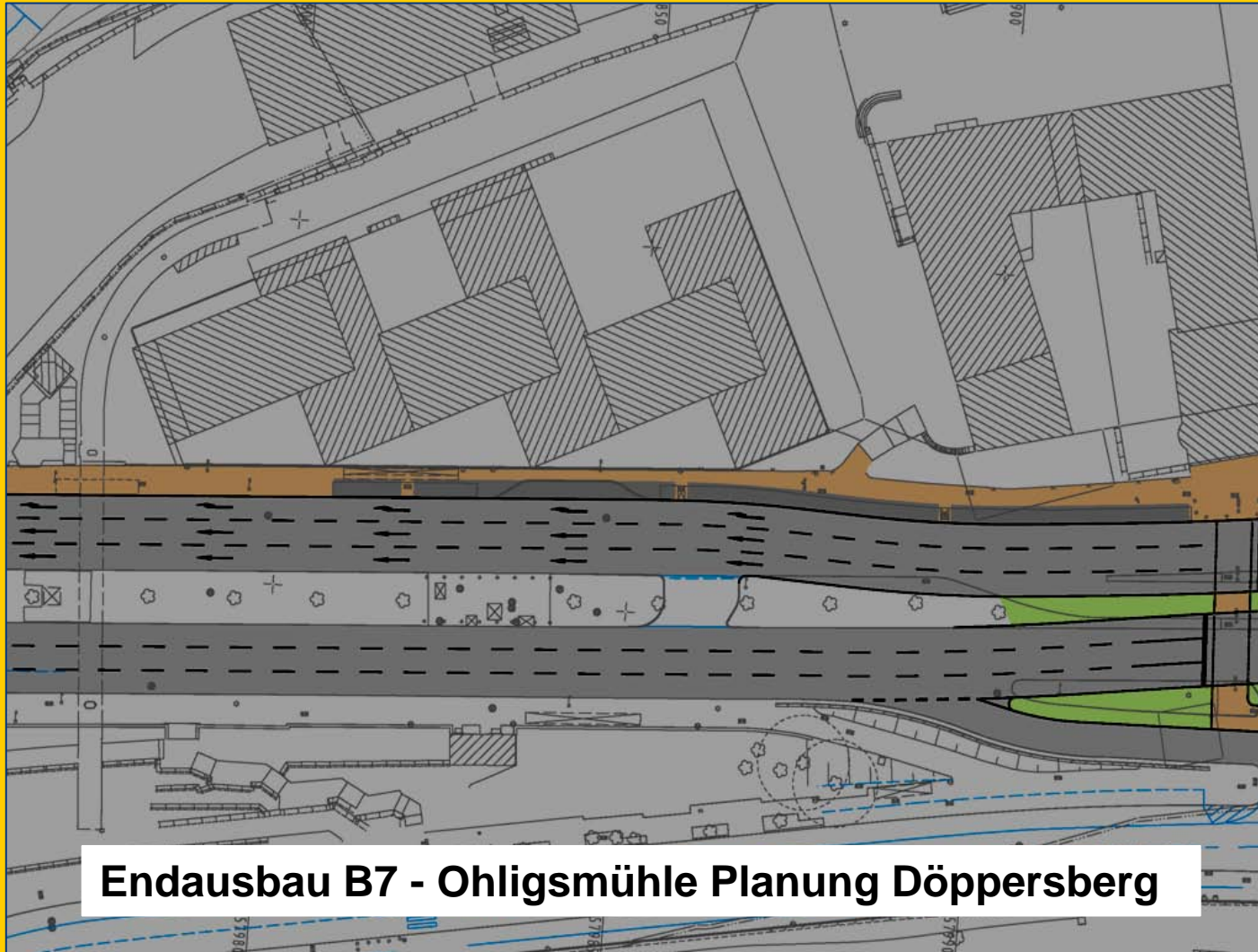
**Beibehaltung Sperrung Aue für den Durchgangsverkehr**

# Neugestaltung Döppersberg – Wiedereröffnung B7 Verkehrsführung Ohligsmühle



**Fläche des aufgelösten Busbahnhof - Ohligsmühle**

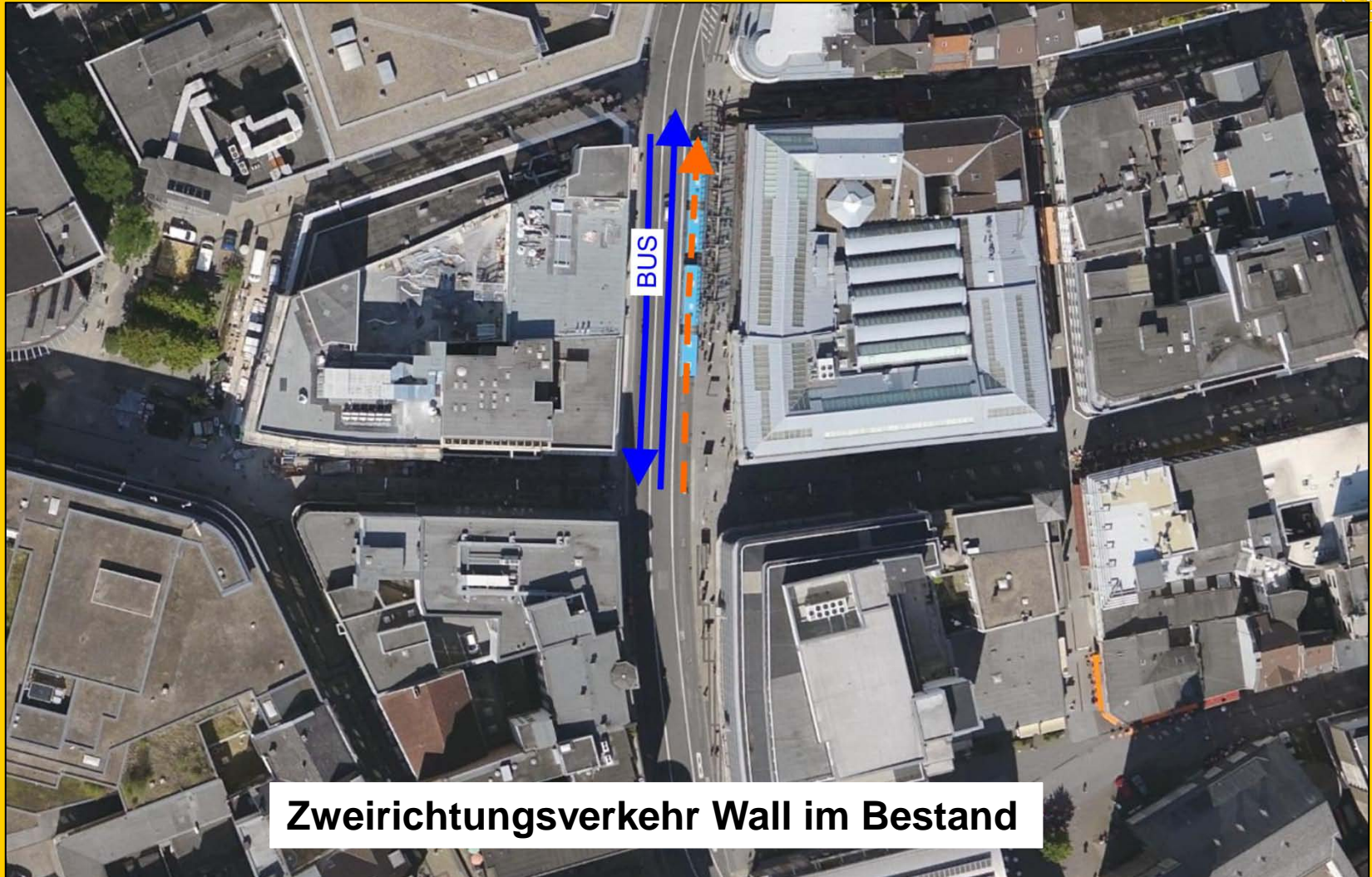
# Neugestaltung Döppersberg – Wiedereröffnung B7 Verkehrsführung Ohligsmühle



**Endausbau B7 - Ohligsmühle Planung Döppersberg**

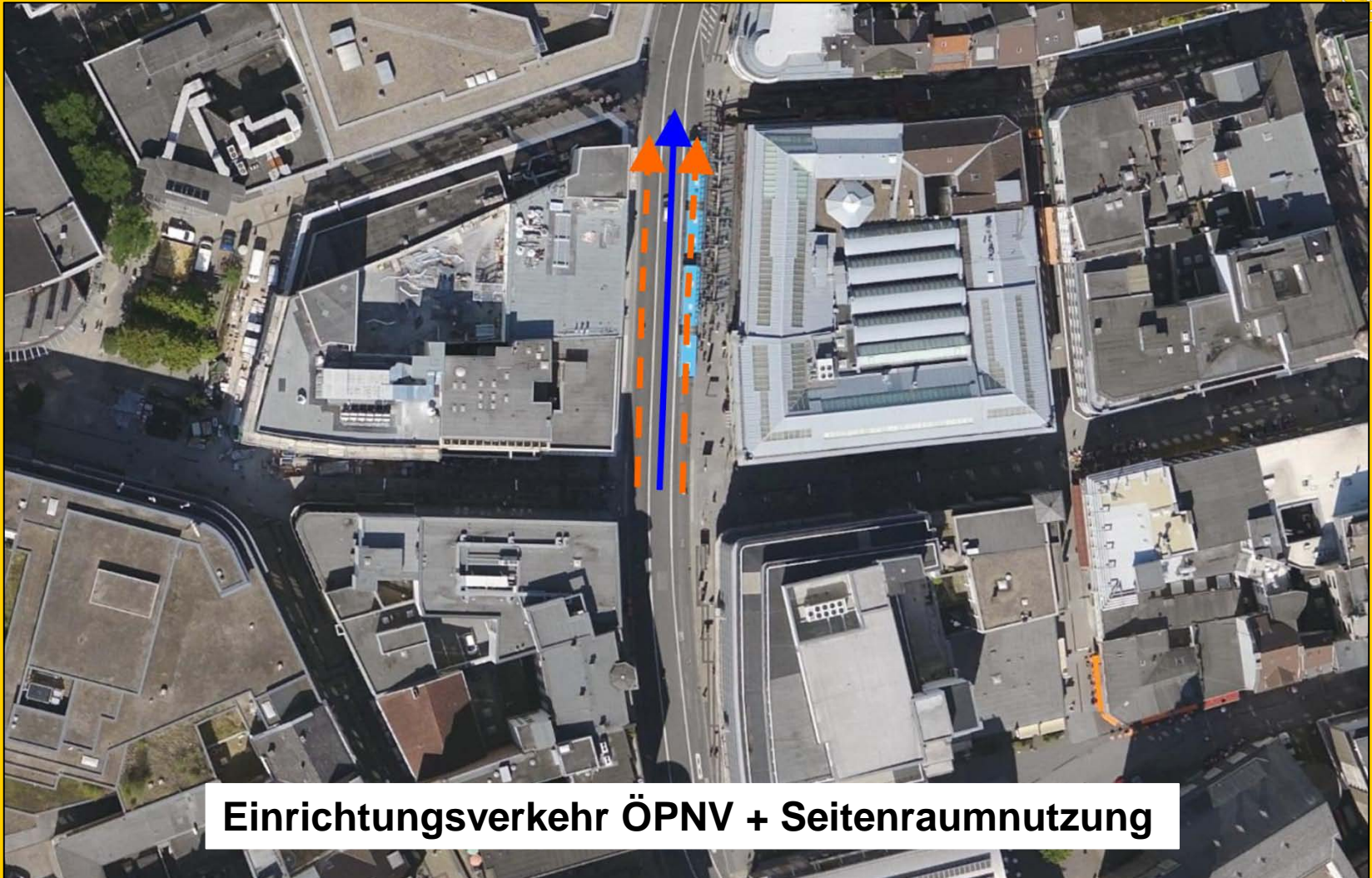


# Neugestaltung Döppersberg – Wiedereröffnung B7 Verkehrsführung Wall



**Zweirichtungsverkehr Wall im Bestand**

# Neugestaltung Döppersberg – Wiedereröffnung B7 Verkehrsführung Wall



**Einrichtungsverkehr ÖPNV + Seitenraumnutzung**

# Neugestaltung Döppersberg – Wiedereröffnung B7

## Begleitmaßnahmen - Tabelle



Nr.	Beschreibung	Umbau
1	Briller Straße / Einmündung Ottenbrucher Straße	Kein Rückbau
2	Zweispurigkeit Briller Straße	nach der Öffnung B7
3	Verkehrsführung Robert-Daum-Platz	nach der Öffnung B7
4	Verkehrsführung Tannenbergstraße	nach der Öffnung B7
5	Kreisverkehr Steinbecker Meile	kein Rückbau
6	Haltestelleneinrichtung Südstraße	nach der Öffnung B7
7	Verkehrsführung Weststraße	nach der Öffnung B7
8	Linksabbieger Weststraße / Ronsdorfer Straße	kein Rückbau
9	Linksabbieger Ronsdorfer Straße „Schwarzer Mann“	kein Rückbau
10	Einbahnstraße Aderstraße	kein Rückbau



**Rückbau**



**Rückbau abweichend**



**kein Rückbau**

# Neugestaltung Döppersberg – Wiedereröffnung B7

## Begleitmaßnahmen - Tabelle



Nr.	Beschreibung	Umbau
11	Verkehrsführung Wolkenburg	nach der Öffnung B7
12	Verkehrsführung Bendahler Straße	nach der Öffnung B7
13	Busspur B7 zwischen Haspel und Wunderbau; Einmündung Bendahler Straße / B7	vor der Öffnung B7
14	Rechtsabbieger Loh	kein Rückbau
15	Busspur Gathe Rechtsabbieger Karlstraße	nach der Öffnung B7
16	Kreuzung Morianstraße / Hofkamp /Gathe	nach der Öffnung B7
17	Fußgängerüberweg Neumarkt / Rommelspütt	nach der Öffnung B7
18	Linksabbieger Neumarktstraße / Kasinostraße	kein Rückbau
19	Rechtsabbieger B7 / Einmündung Kasinostraße	vor der Öffnung B7
20	Wender B7	kein Rückbau
21	Busspur B7 - Alsenstraße	kein Rückbau
22	Sperrung Aue	kein Rückbau



**Rückbau**

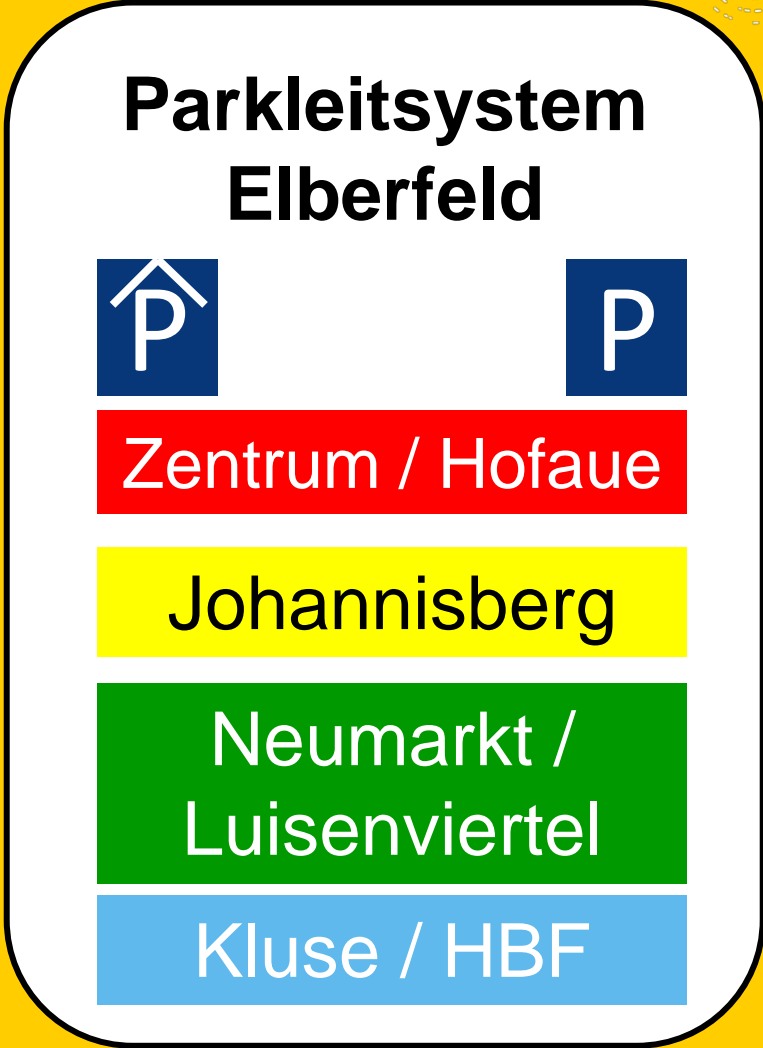
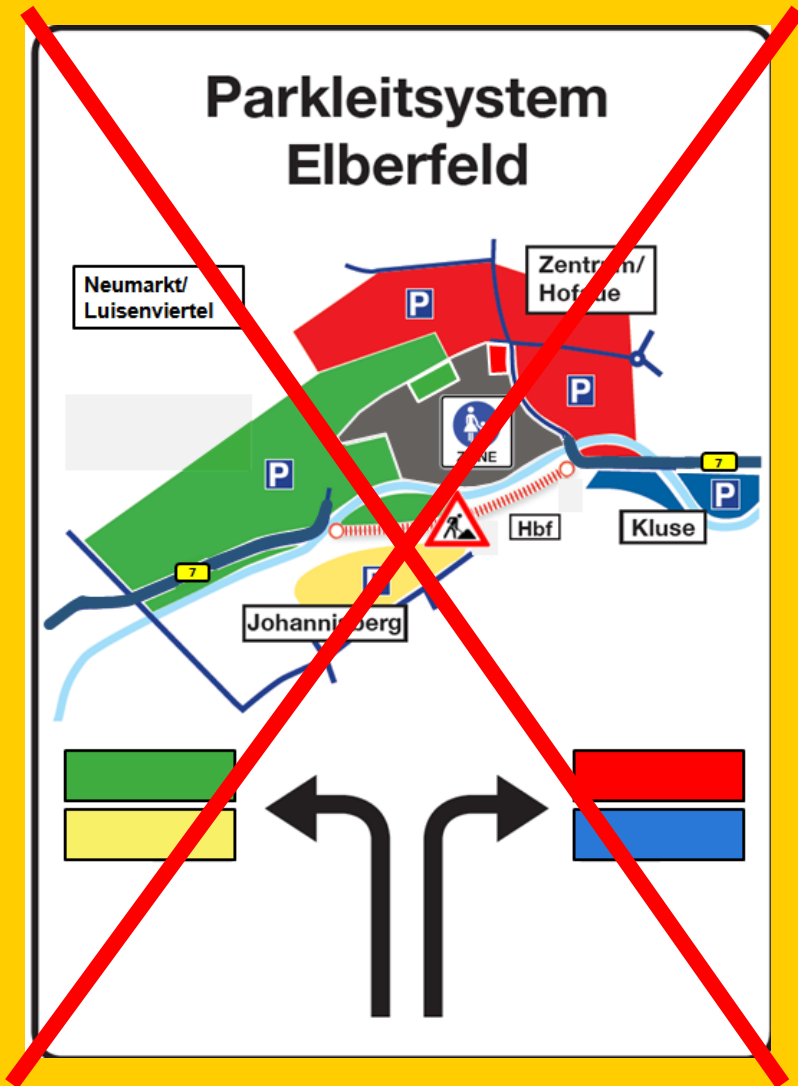


**Rückbau abweichend**



**kein Rückbau**

# Neugestaltung Döppersberg – Wiedereröffnung B7 Parkleitsystem Elberfeld - Eingangsbeschilderung



# Neugestaltung Döppersberg – Wiedereröffnung B7 über- und innerörtliche Beschilderung



Anpassung der Wegweisung im gesamten Stadtgebiet

# Neugestaltung Döppersberg – Wiedereröffnung B7 großräumige Umfahrungsbeschilderung



**Abbau der Umfahrungsbeschilderung**

# Danke für Ihre Aufmerksamkeit!

Stadt Wuppertal

Ressort Straßen und Verkehr

104 Frau Hannelore Reichl

104.31 Frau Kirsten Backhaus

104.52 Herr Reyk Golinski