

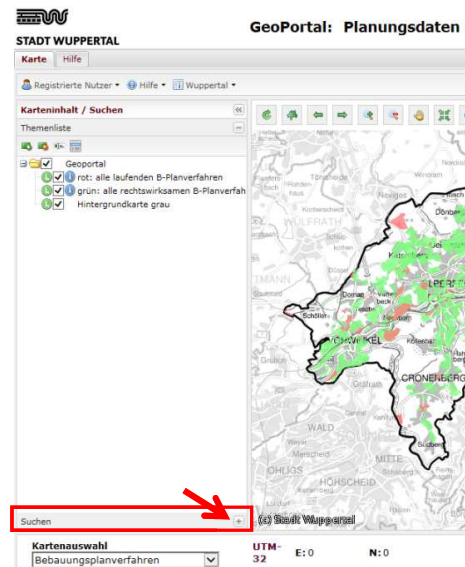
Aufruf von Bebauungsplänen (B-Plänen) im GeoPortal

1. GeoPortal starten

Um das GeoPortal direkt mit der Kartenauswahl „Bebauungsplanverfahren“ zu starten, nutzen Sie den folgenden Link: http://geoportal.wuppertal.de/deegree/invoke.jsp?wmc=wmc_BPLV

Alternativ erreichen Sie die Bebauungsplanverfahren auch über die GeoPortal-Startseite <http://geoportal.wuppertal.de> in der Rubrik „Planungsdaten“.

In der Kartenauswahl ist dann das Thema „Bebauungsplanverfahren“ ausgewählt.



2. Navigation zum Grundstück

Navigieren Sie zu dem gewünschten Grundstück über die Funktion „Suchen“.

The screenshot shows the search interface with the following fields and options:

- 'Suche über:' dropdown menu set to 'Straße / Hausnummer'.
- 'Suchtext:' input field containing 'müh' with a green search button to its right.
- 'Straße:' dropdown menu set to 'Bockmühle'.
- 'Hausnummer:' dropdown menu set to 'auswählen...'.
- Checkbox 'Markierung anzeigen' is checked.
- 'anzeigen' button at the bottom.

Für die Suche über „Straße / Hausnummer“ tragen Sie einen Teil des Straßennamens in das Feld „Suchtext“ ein und starten die Suche durch einen Klick auf die beiden grünen Pfeile neben dem Suchtextfeld.

Die gefundenen Straßennamen erscheinen in der Klappliste „Straße“. Wählen Sie aus dieser Liste den zutreffenden Straßennamen aus.

Die Klappliste „Hausnummer“ wird dann mit den amtlichen Hausnummern zu dem ausgewählten Straßennamen gefüllt. Wählen Sie hier die gewünschte Hausnummer aus.

Klicken Sie dann auf die Schaltfläche „anzeigen“, um die Karte an der gewünschten Stelle zu platzieren.

Hinweis: Sofern Sie bereits die Nummer oder einen Namensbestandteil eines Bebauungsplanverfahrens kennen, können Sie alternativ die „Suche über: Bebauungspläne“ nutzen.


3. Bebauungsplanverfahren im Kartenfenster

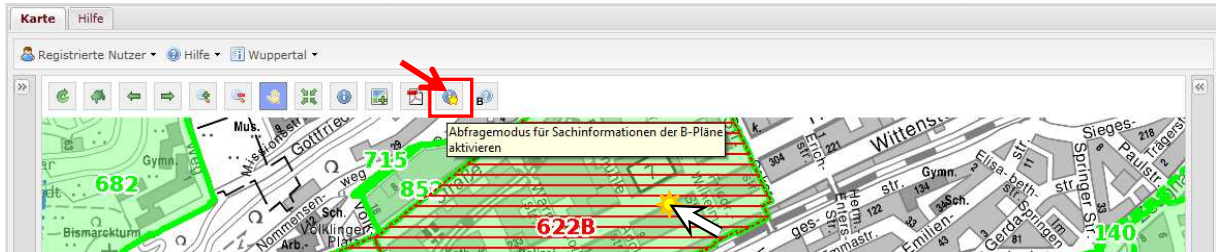
Nach Platzierung des Kartenausschnittes auf den gewünschten Bereich sehen Sie in dem Kartenfenster die folgenden Inhalte:

- rot schraffiert: Geltungsbereiche von laufenden Bebauungsplanverfahren mit ihrer jeweiligen Nummer
- grün: Geltungsbereiche von rechtswirksamen Bebauungsplanverfahren mit ihrer jeweiligen Nummer
- in Graustufen: Hintergrundkarte (maßstabsabhängig die Amtliche Basiskarte, die Stadtkarte oder eine Übersichtskarte)



4. Bebauungspläne als PDF-Datei anzeigen lassen

Aktivieren Sie den „Abfragemodus für Sachinformationen der B-Pläne“ durch Klicken auf das Symbol  oberhalb der Karte. Klicken Sie dann mit der linken Maustaste in das Kartenbild in den Bereich des gewünschten Bebauungsplanverfahrens.



Sachinformation

Ihre Anfrage hat den/die folgenden 2 Treffer erzielt:

Bebauungsplanverfahren	
Bebauungsplanverfahren:	622B
Bezeichnung:	Friedrich-Engels-Allee/Ost
Status:	rechtskräftig
Genauigkeit:	geprüft (flurstücksscharf)
Planteil 1:	B622B_DBB_TEIL_1.pdf
Planteil 2:	B622B_DBB_TEIL_2.pdf
Planteil 3:	B622B_DBB_TEIL_3.pdf
Planteil 4:	B622B_DBB_TEIL_4.pdf
Planteil 5:	B622B_DBB_TEIL_5.pdf
Bei Interpretationsschwierigkeiten, insbesondere bei der anzuwendenden Baunutzungsverordnung, hilft Ihnen die planungsrechtliche Auskunft weiter.	

Bebauungsplanverfahren	
Bebauungsplanverfahren:	622B
Bezeichnung:	Friedrich-Engels-Allee/Ost
Status:	nicht rechtskräftig
Genauigkeit:	ungeprüft (auf +/- 1 m genau)
Planteil 1:	B622B_DBC_TEIL_1.pdf
Planteil 2:	B622B_DBC_TEIL_2.pdf
Planteil 3:	B622B_DBC_TEIL_3.pdf
Planteil 4:	B622B_DBC_TEIL_4.pdf
Planteil 5:	B622B_DBC_TEIL_5.pdf
Bei Interpretationsschwierigkeiten, insbesondere bei der anzuwendenden Baunutzungsverordnung, hilft Ihnen die planungsrechtliche Auskunft weiter.	

Vergrößern Sie die Ansicht und fragen die Sachinformation erneut ab, wenn Sie ein eindeutiges Ergebnis wünschen (dies ist nicht immer möglich).

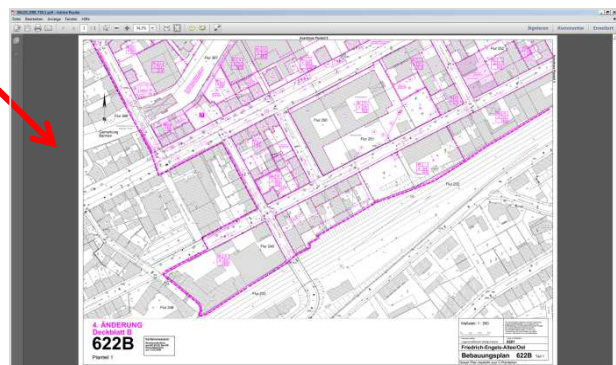
(Bei Flächen: Klick ins Zentrum, nicht in den Grenzbereich zu benachbarten Flächen. Bei Punkten und Linien: Klick auf die Punkt- bzw. Liniensignatur.).

Diese Schritte müssen Sie eventuell mehrfach durchführen.

Es öffnet sich ein neues Fenster mit Sachinformationen zu dem Bebauungsplanverfahren. Wurden mehrere Bebauungsplanverfahren gefunden, so wird für jedes ein separater Informationsblock angezeigt.

Alle Planteile des jeweiligen Bebauungsplanverfahrens sind als PDF-Datei verlinkt.

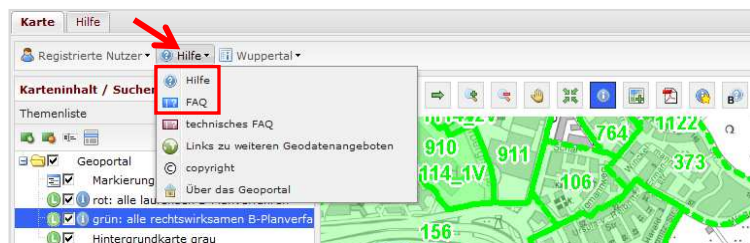
Klicken Sie auf den gewünschten Link. Das pdf-Dokument wird mit der auf Ihrem Rechner für die Betrachtung von pdf-Dokumenten eingestellten Anwendung geöffnet, mit der Sie es abspeichern und ausdrucken können.



Benötigen Sie Hilfe?

Viele Hinweise zur Bedienung des GeoPortals finden Sie unter den Menüpunkten „Hilfe“ und „FAQ“.

Bitte nutzen Sie diese umfangreichen Informationen bei Schwierigkeiten mit dem GeoPortal.



Geodatenzentrum

Telefon +49 202 563 5399, E-Mail geodatenzentrum@stadt.wuppertal.de