



# Stadt Wuppertal Katasteramt

Johannes-Rau-Platz 1  
42275 Wuppertal

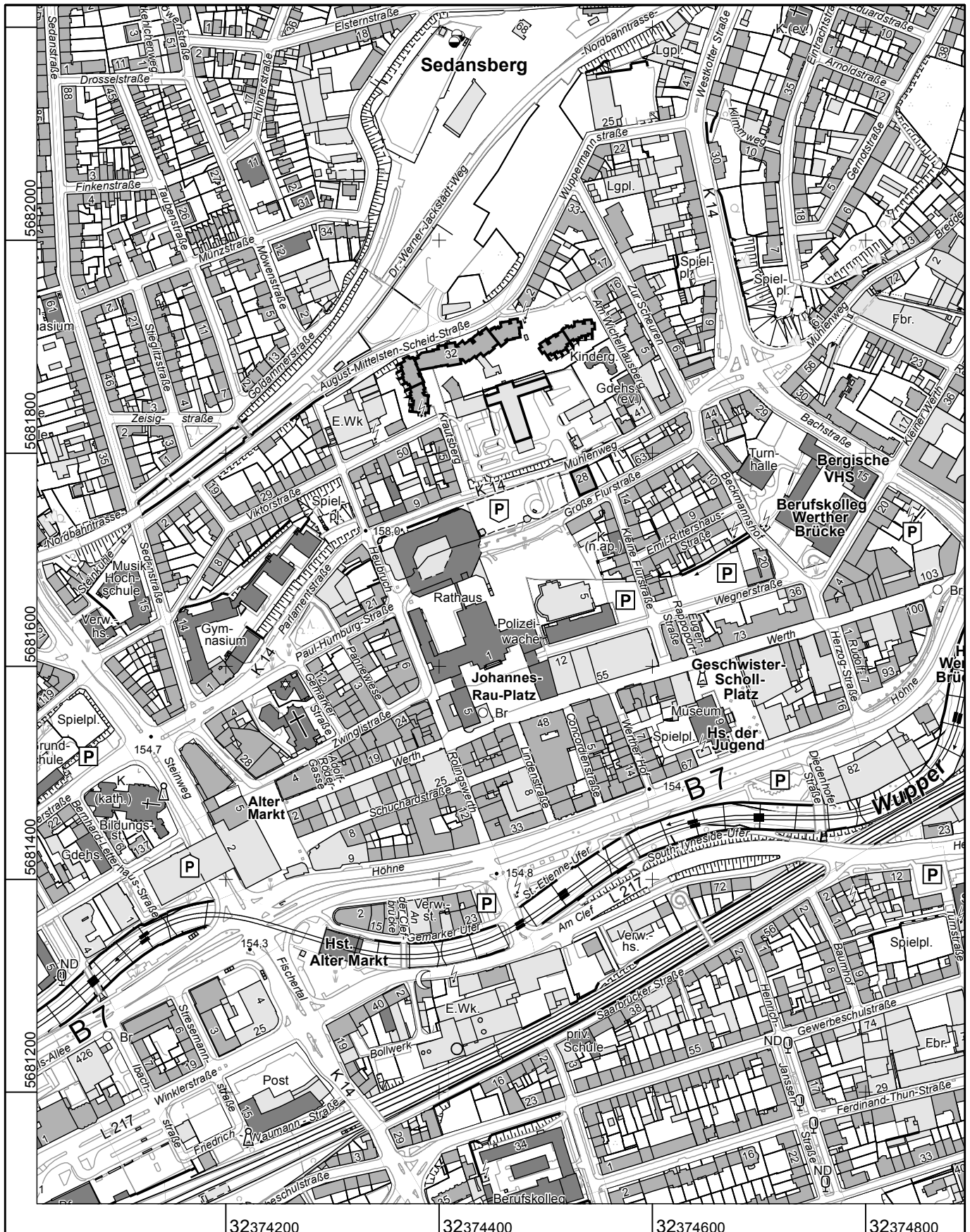
# Auszug aus dem Liegenschaftskataster

Amtliche Basiskarte NRW 1:5000

Gemarkung: Barmen  
Johannes-Rau-Platz, Wuppertal

Erstellt: 06.10.2015  
Zeichen: Beispiel

Musterauszug ABK



Maßstab 1 : 5000

50 100 150 200 250 Meter

Herausgeber (©):  
Stadt Wuppertal



# Legende - SW-Ausgabe - Amtliche Basiskarte NRW 1:5000

## Verkehrsnetz

	Autobahn		Befestigter Fahrweg		Kabinenbahn
	Bundesstraße		Weg		Sessel-, Ski-, Schlepplift
	Landesstraße		Tunnel		Schwebebahn
	Kreisstraße		Brücke		Materialseilbahn
	Stadtbahn mit Haltestelle/Haltepunkt		Hochbahn, Hochstraße		Bergbahn, Seilbahn
	S-Bahn mit Haltestelle/Haltepunkt		Steg		Standseilbahn
	Eisenbahn mit Haltestelle/Haltepunkt		Förderband, Bandstraße		Zahnradbahn

## Gewässer

	Fluss mit Pegel		Stehendes Gewässer hier: Teich		Sperrwerk
	Graben, Fleet, Bach		Wehr		Spundwand
	Graben, Fleet, Bach hier: trocken, versiegt		Wasserfall		Fährverkehr hier: Autofähre
	Rohrdurchlass		Stromschnelle		Wasserspiegelhöhe
			Fischtreppe		

## Fläche / Bodenbewachsung

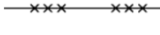
	Fußgängerzone		Baumschule		Moor
	Laubwald		Streuobstwiese		Sumpf
	Nadelwald		Streuobstacker		Unland, vegetationslos
	Mischwald		Obstplantage		Fels
	Gehölz		Weingarten		Düne, Sandbank
	Grünland		Hopfen		Schilf
	Gartenland		Heide		Laubbaum, Nadelbaum

## Gebäude








	Wohngebäude hier: mit Hausnummer		Hochhaus		Kirche, Kapelle
	Wirtschafts- oder Gewerbegebäude		Gebäude mit Durchfahrt an überbauter Verkehrsstraße		Moschee
	Öffentliche Gebäude hier: mit Hochhausgebäudeteil		Tempel		Synagoge

## Zeichen und Symbole

	Freistehende Mauer		Tagebau, Grube, Steinbruch		Tankstelle
	Stützmauer		Bergwerk in und außer Betrieb		Bildstock
	Spundwand		Schachtoffnung		Wegekreuz
	Treppe		Windrad		Richtscheinwerfer
	Parkhaus ober-, unterirdisch		Radioteleskop		Anflugbefeuerung
	Feuerwehr		Funkmast		Gedenkstätte, Denkmal, Denkstein, Standbild
	Krankenhaus		Umformer		Grabhügel (Hügelgrab)
	Polizei		Vorratsbehälter, Speicherbauwerk		Großsteingrab (Dolmen, Hünenbett)
	Jugendherberge				

	Forsthaus		Solarzellen		Steinmal
	Windmühle		Kran		Felsen
	Campingplatz		Drehscheibe		Stollenmundloch
	Garten, Kleingarten		Wassermühle, Schöpfwerk		Höhleneingang
	Hecke		Pumpe		Kilometerstein
	Zaun		Hubschrauberlandeplatz		Böschung hier: 3 m hoch
	Höckerlinie		Parkplatz		Damm, Wall, Deich
	Freileitung mit Mast		Rastplatz		
	Rohrleitung, Pipeline, oberirdisch		Raststätte		






## Grenzen

	Staatsgrenze		Kreisgrenze, Grenze Kreisfreie Stadt		Flurstücksgrenze oder Wirtschaftliche Einheit
	Landesgrenze (Bundesland)		Gemeindegrenze		
	Regierungsbezirks- grenze		Gemarkungsgrenze		

## Abkürzungen

B.	Bach oder Berg	Lgpl.	Lagerplatz	W.T.	Wasserturm
Bf.	Bahnhof	M.	Mühle	Qu	Quelle
BGA	Biogasanlage	P	Pegel	Gqu	Gasquelle, Mofette
Br	Brunnen	S.	See	Hqu	Heilquelle
FÖ, FG, FW, FH	Fernleitung Öl, Gas, Wasser, Fernwärme	St.Mdl.	Stollenmundloch	E.Wk.	Elektrizitätswerk
Fdhf.	Friedhof	T.	Turm oder Teich	P.Wk.	Pumpwerk
Ft.	Furt	A.T.	Aussichtsturm	U.Wk.	Umspannstation
Kllr.	Kellereingang	F.M.T.	Sende-, Funk-, Fernmeldeturm	W.Wk.	Wasserwerk

## Höhenlinien und Höhenpunkte

	Höhenlinie – 20m/10m		Höhenlinie – 1m/0,5m/0,25m		32,4	Besonderer Höhenpunkt
	Höhenlinie – 5m/2,5m		70,2			

## Ortsnamen

**Köln**

Kreis, Kreisfreie Stadt

**Neudorf**

Lagebezeichnung, Ortsteil

**Hürth**

Kreisangehörige  
Gemeinde, Stadt, Name

## Erläuterungen zum Koordinatenbezugssystem

European Terrestrial Reference System 1989 (ETRS 89), abgebildet mit der Universalen Transversalen Mercatorprojektion (UTM), Koordinaten im Kartenrahmen sind Ostwerte (z.B. 32368100) und Nordwerte (z.B. 5678100) in Metern, die vergrößerte 32 im Ostwert ist die UTM-Zonenkennung

