

Neugestaltung Döppersberg

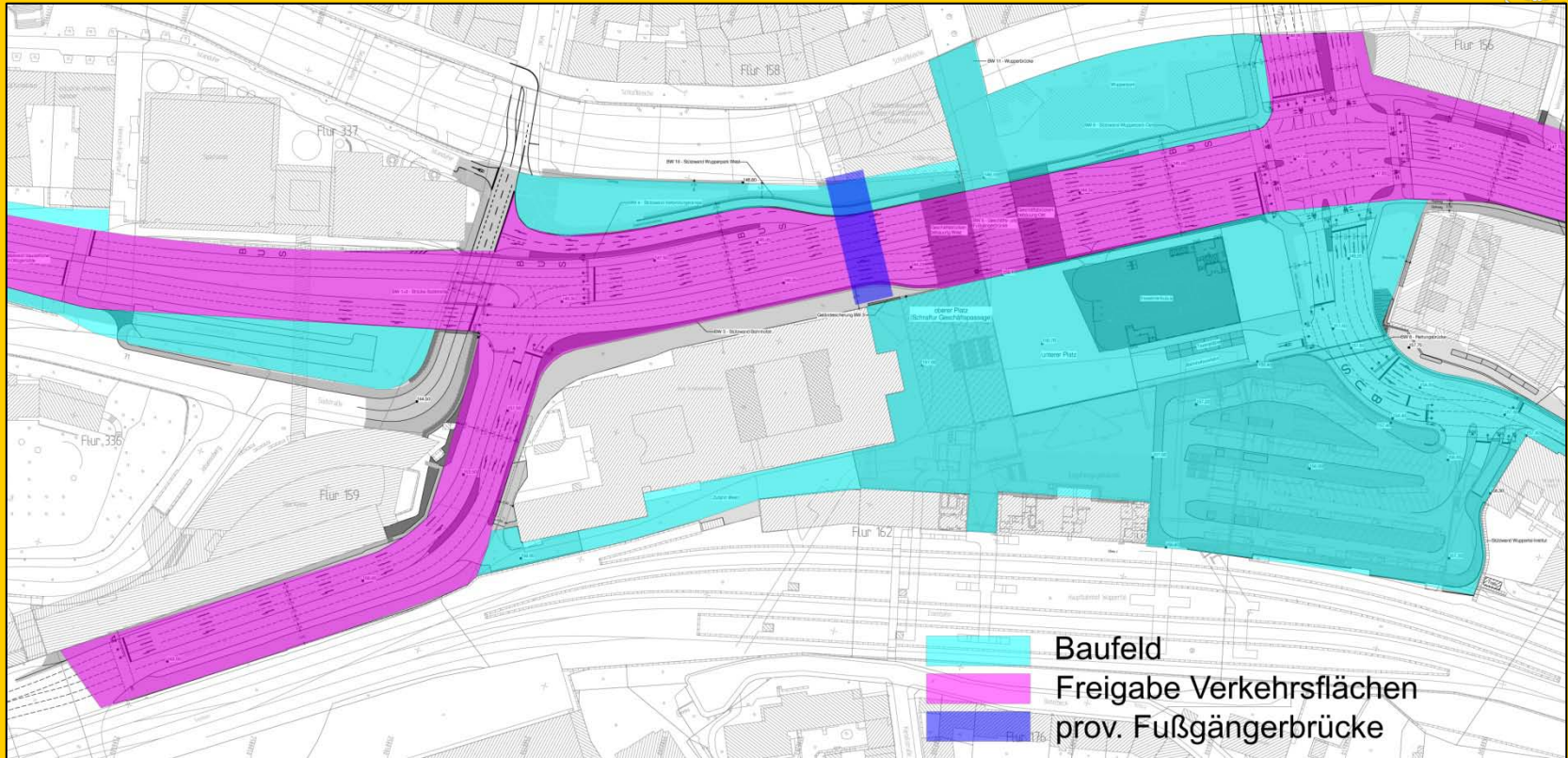
Wiedereröffnung B7 und Bahnhofstraße



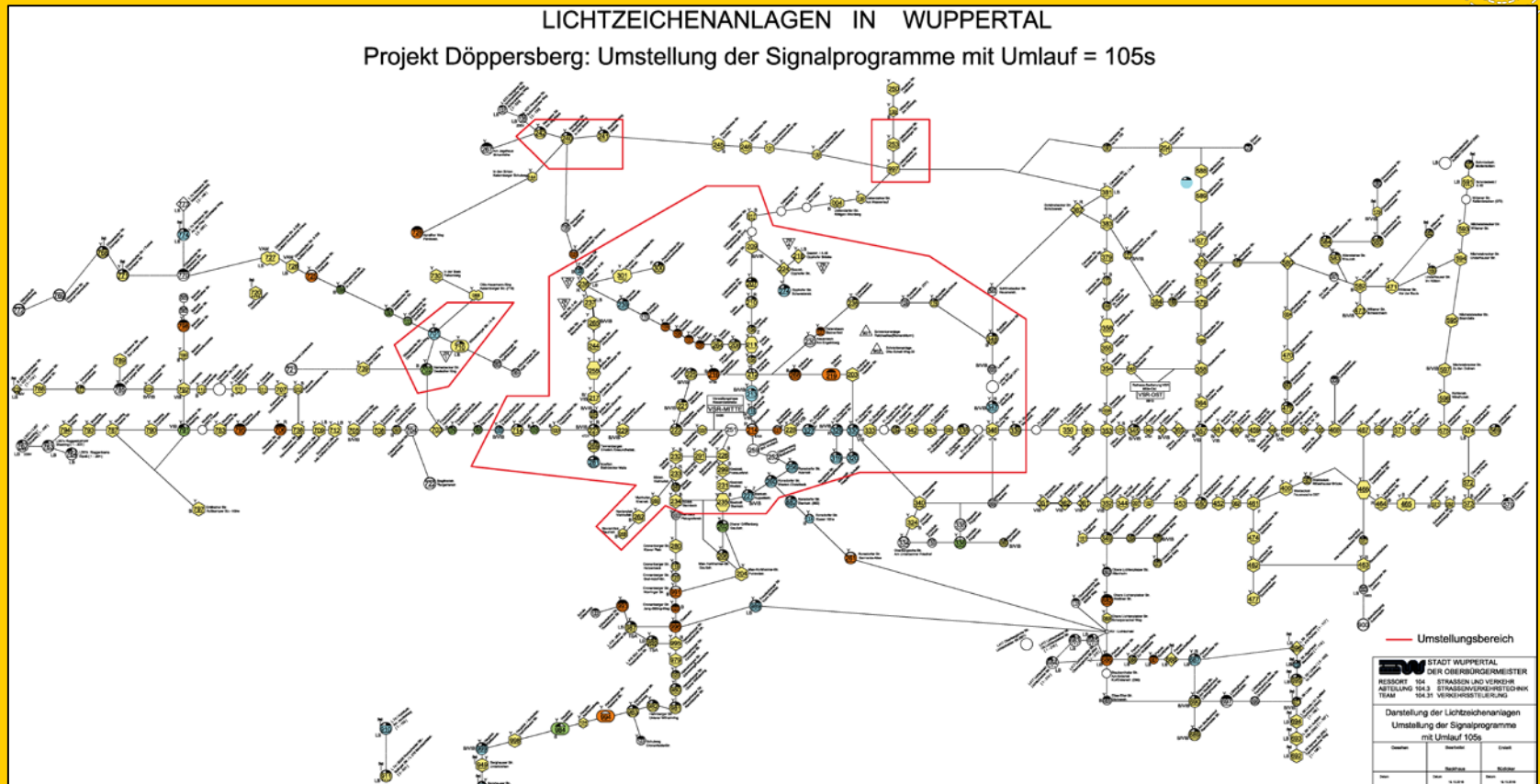
Einleitung der letzten Bauphase Döppersberg

104 Ressort Straßen und Verkehr

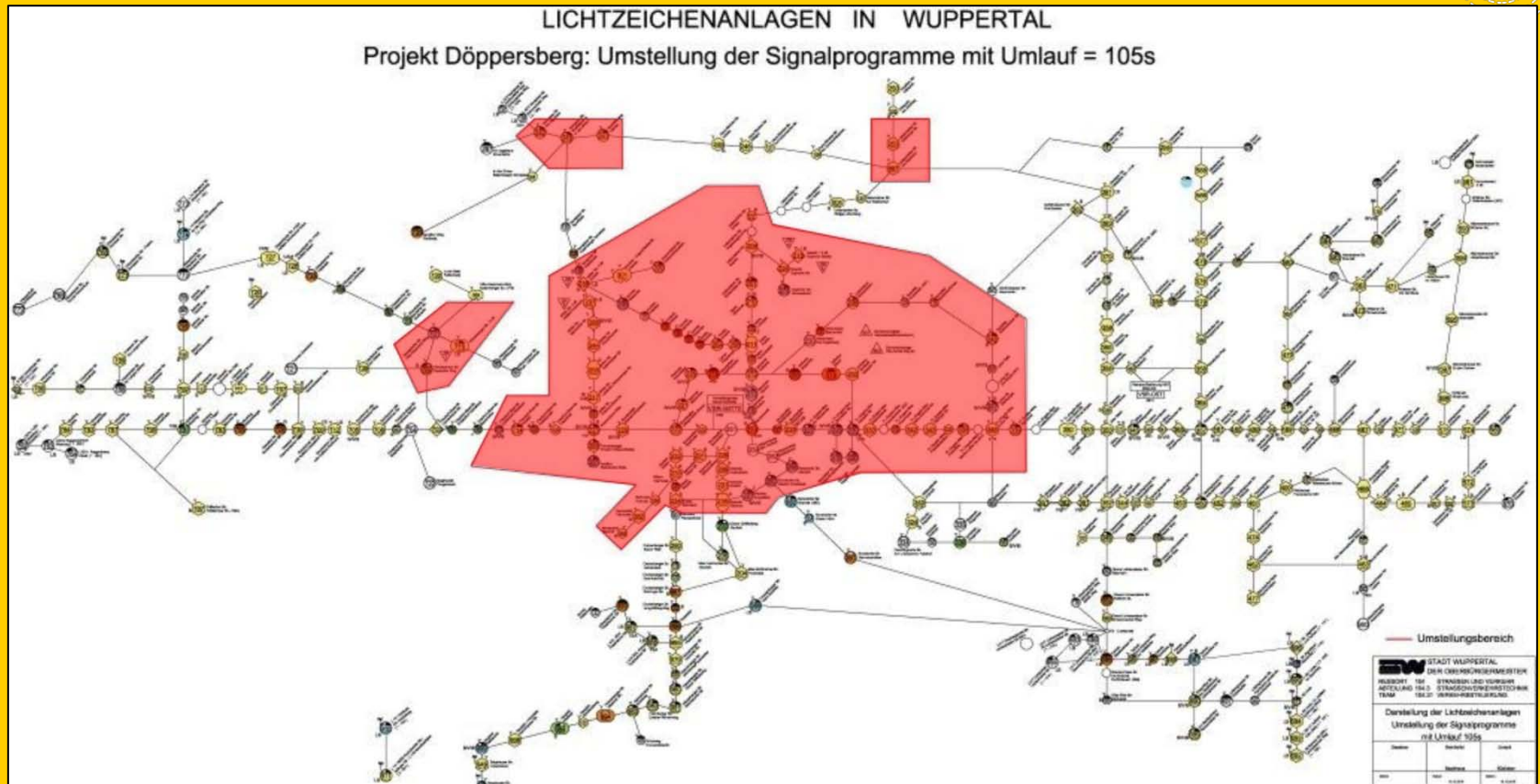
Neugestaltung Döppersberg – Wiedereröffnung B7 Freigabe Verkehrsflächen zum 10.07.2017



Neugestaltung Döppersberg – Wiedereröffnung B7 Lichtsignalanlagen im Stadtgebiet

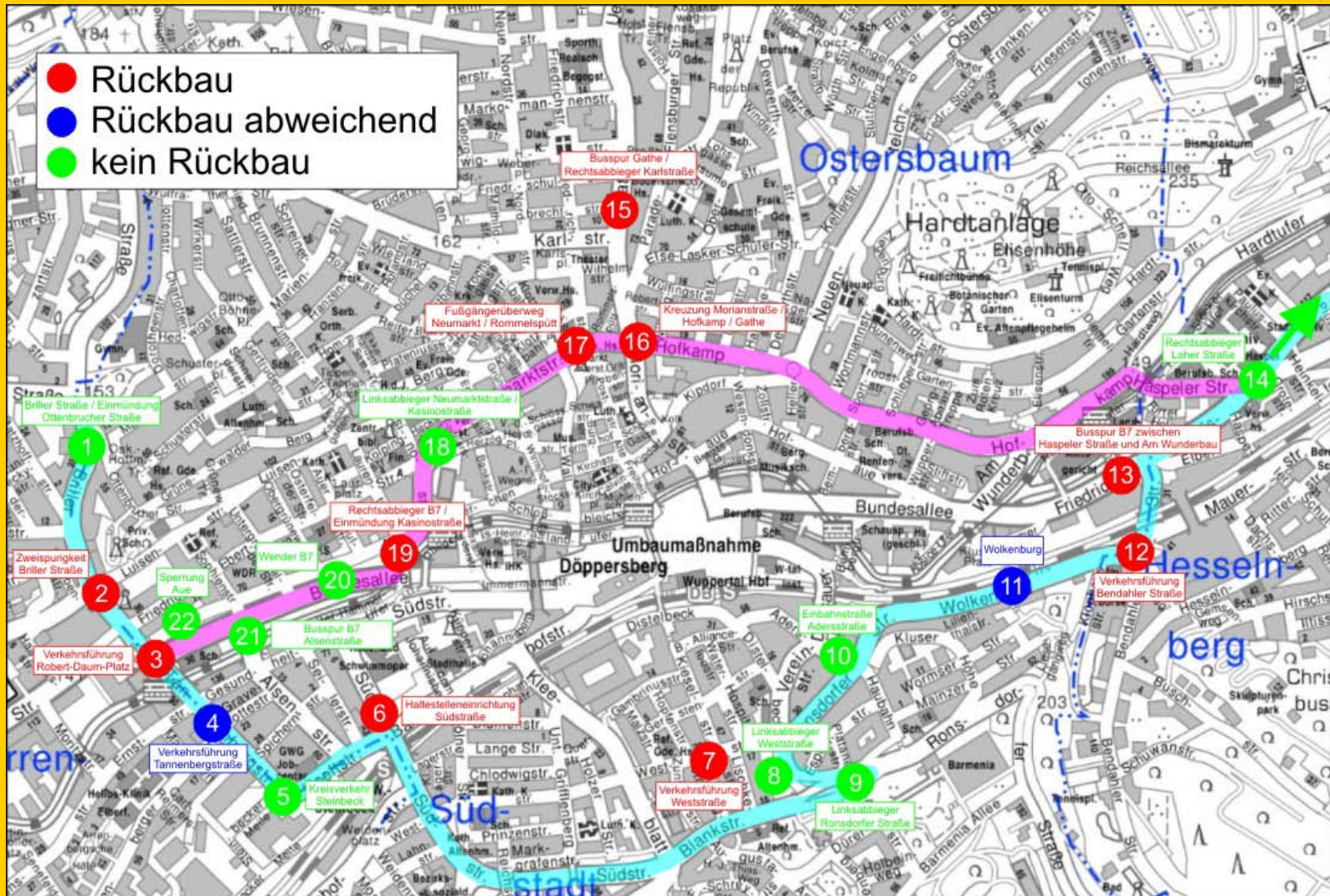


Neugestaltung Döppersberg – Wiedereröffnung B7 Änderung der Lichtsignalanlagen



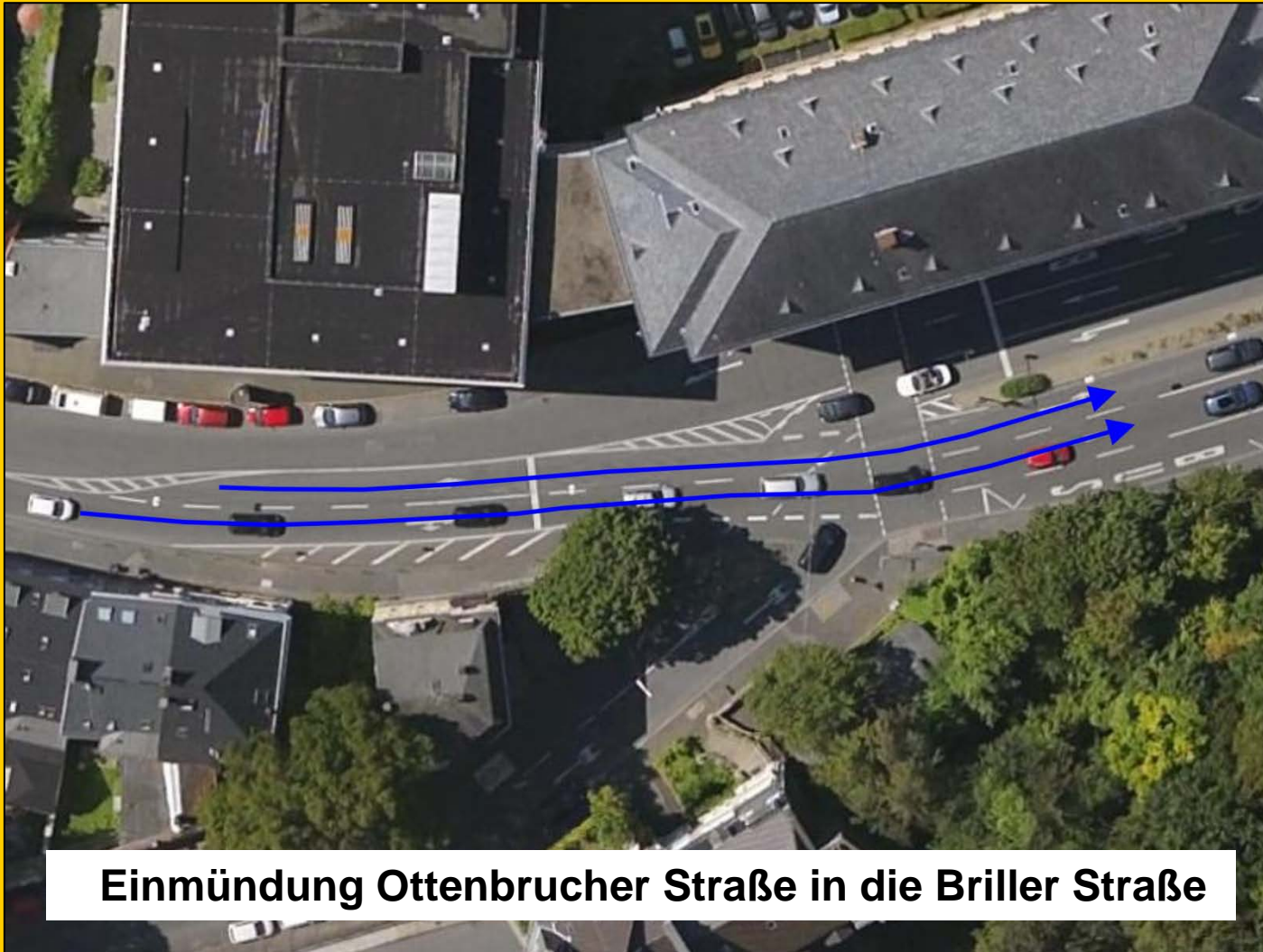
Rückänderung der Lichtzeichenanlagen auf den Umfahrrouten

Neugestaltung Döppersberg – Wiedereröffnung B7 Begleitmaßnahmen im Rahmen der Sperrung B7



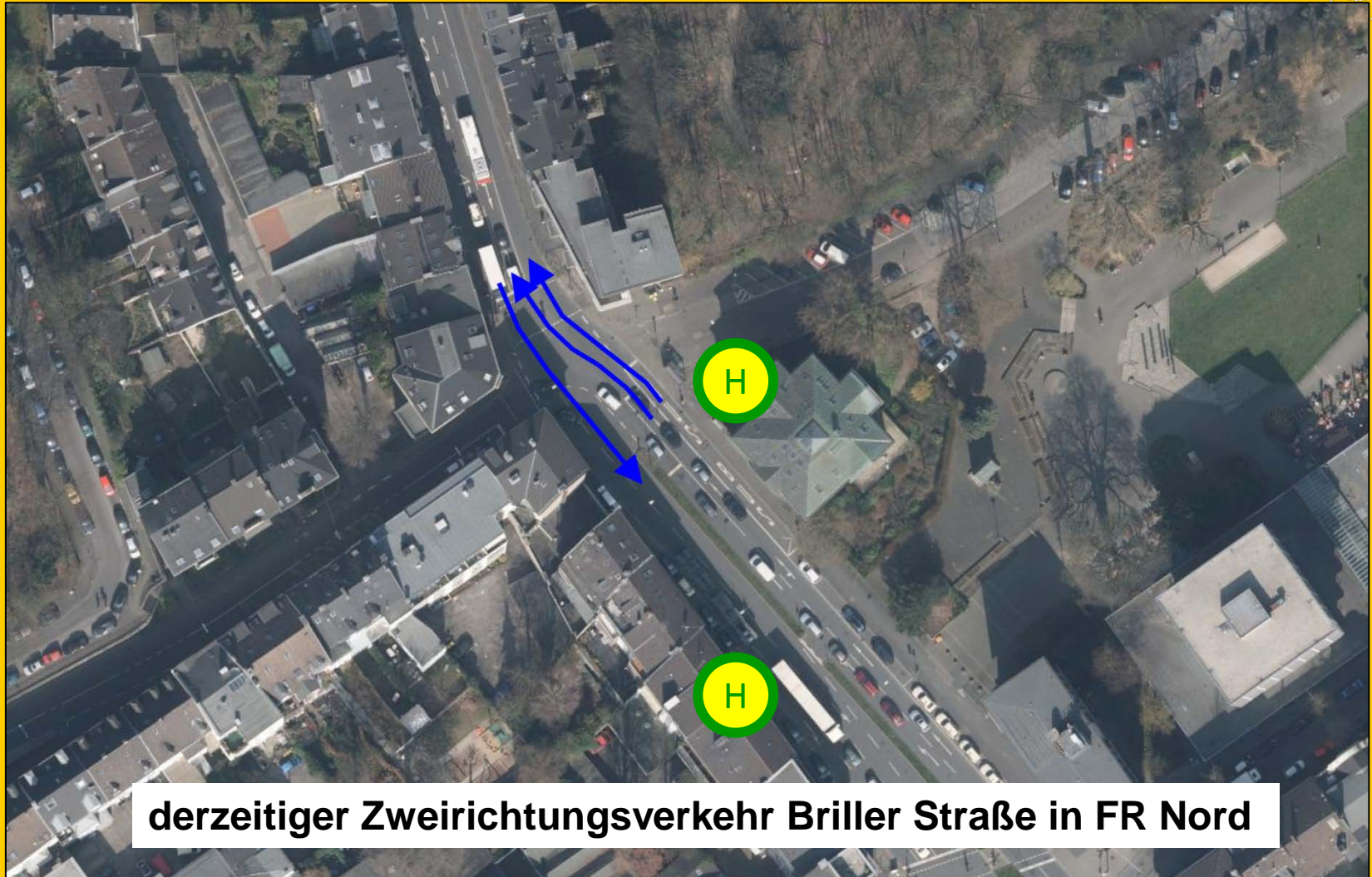
Neugestaltung Döppersberg – Wiedereröffnung B7

1 – Briller Straße / Einmündung Ottenbrucher Str.

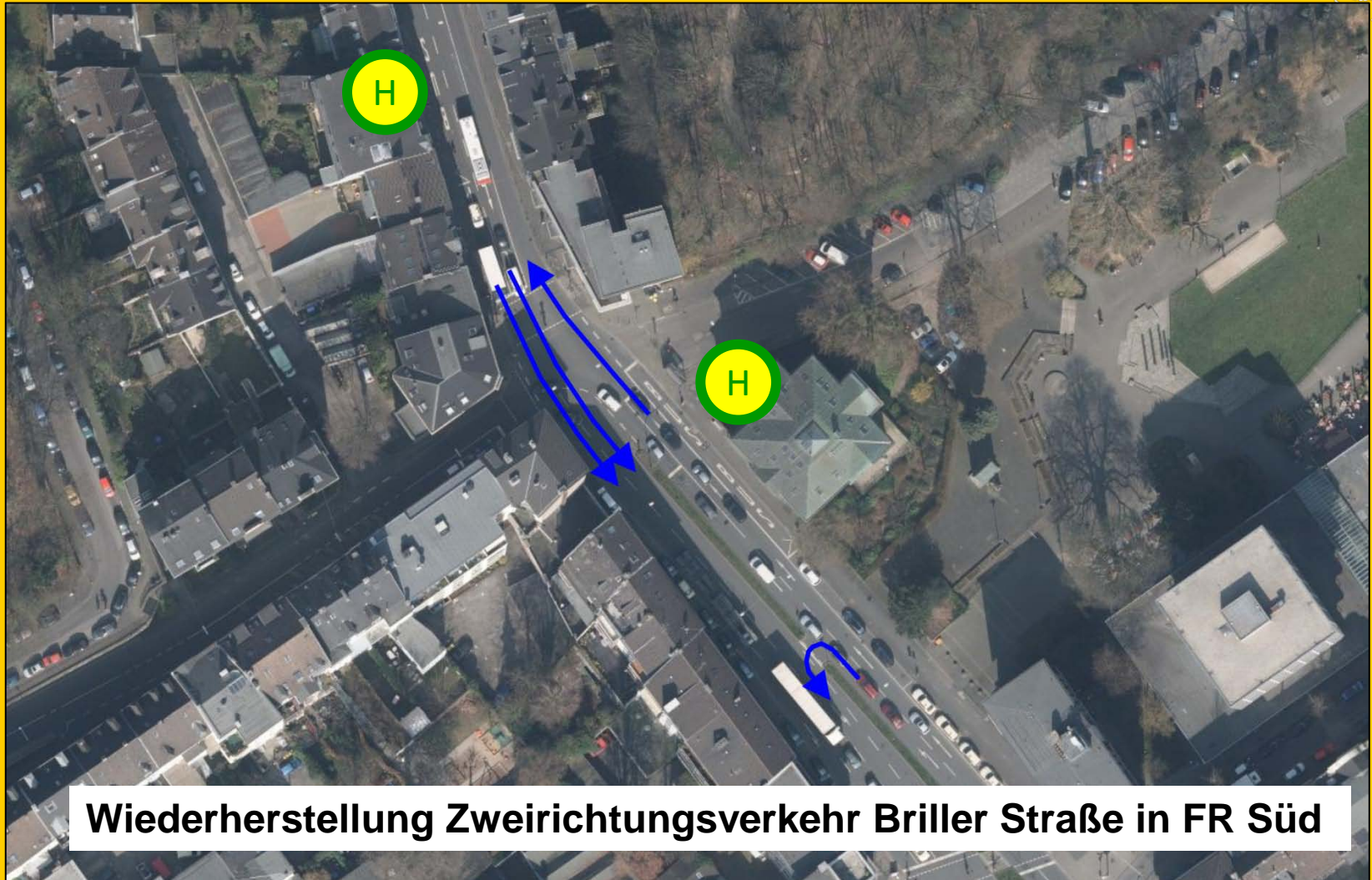


Einmündung Ottenbrucher Straße in die Briller Straße

Neugestaltung Döppersberg – Wiedereröffnung B7 2 – Zweispurigkeit Briller Straße



Neugestaltung Döppersberg – Wiedereröffnung B7 2 – Zweispurigkeit Briller Straße



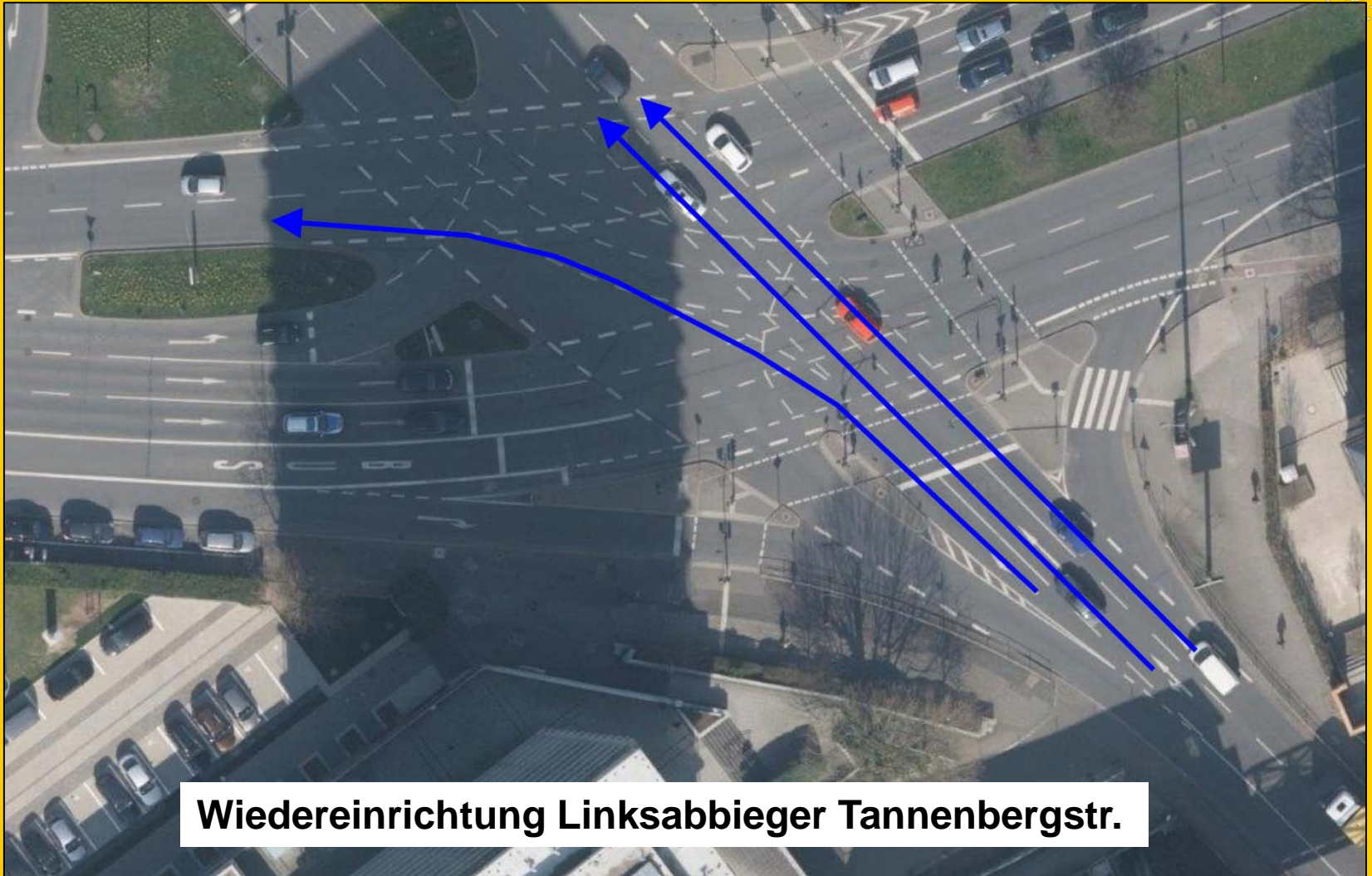
Neugestaltung Döppersberg – Wiedereröffnung B7

3 – Verkehrsführung Robert-Daum-Platz



Neugestaltung Döppersberg – Wiedereröffnung B7

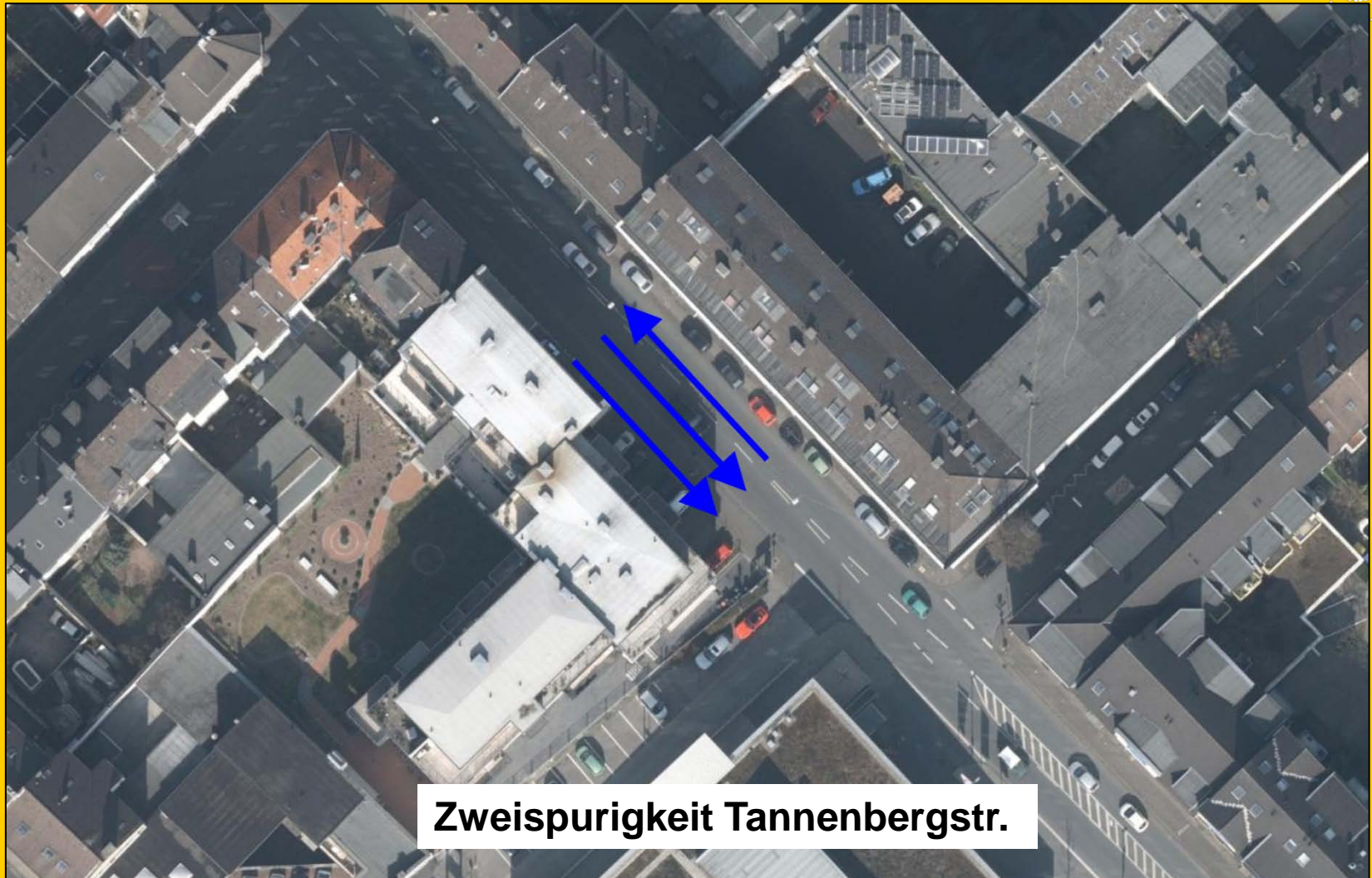
3 – Verkehrsführung Robert-Daum-Platz



Wiedereinrichtung Linksabbieger Tannenbergsstr.

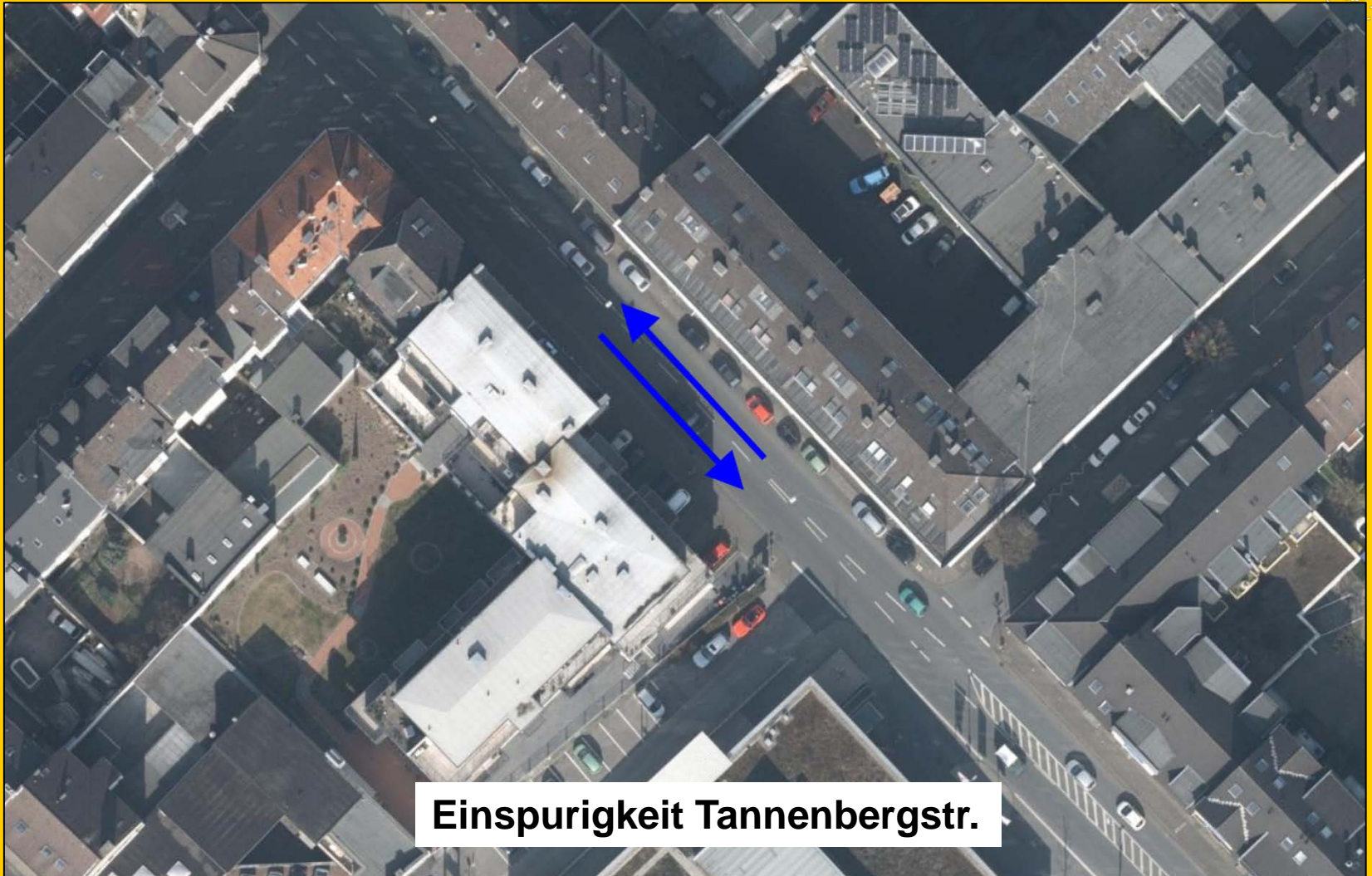
Neugestaltung Döppersberg – Wiedereröffnung B7

4 – Verkehrsführung Tannenbergsstraße



Neugestaltung Döppersberg – Wiedereröffnung B7

4 – Verkehrsführung Tannenbergsstraße



Einspurigkeit Tannenbergsstr.

Neugestaltung Döppersberg – Wiedereröffnung B7

4 – Verkehrsführung Tannenbergsstraße



Linksabbiegespur Arrenberger Straße bleibt dauerhaft

Neugestaltung Döppersberg – Wiedereröffnung B7

4 – Verkehrsführung Tannenbergsstraße



Rückverlegung Fußgängerquerung Ernststraße

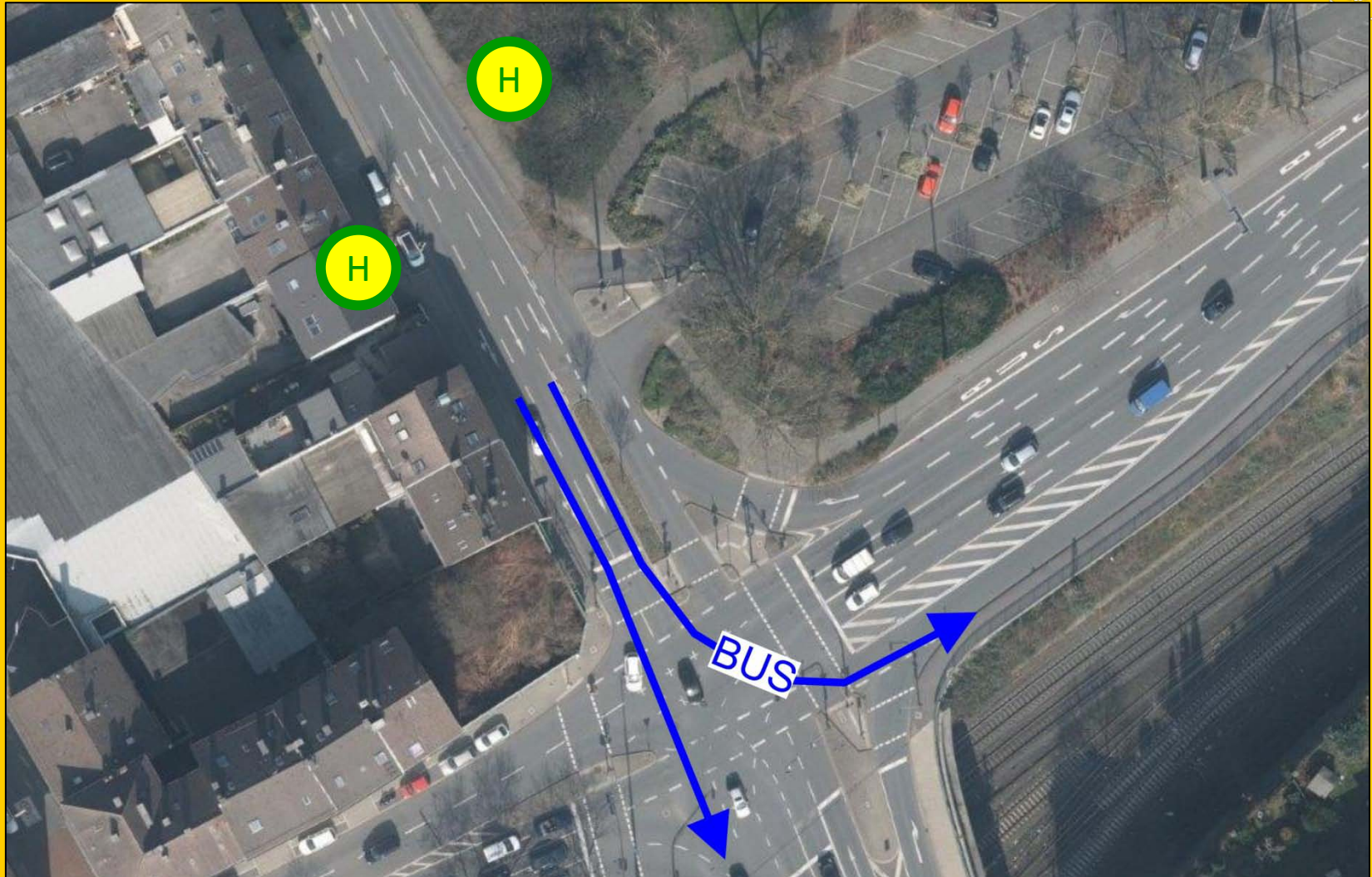
Neugestaltung Döppersberg – Wiedereröffnung B7

5 – Verkehrsführung Steinbecker Meile

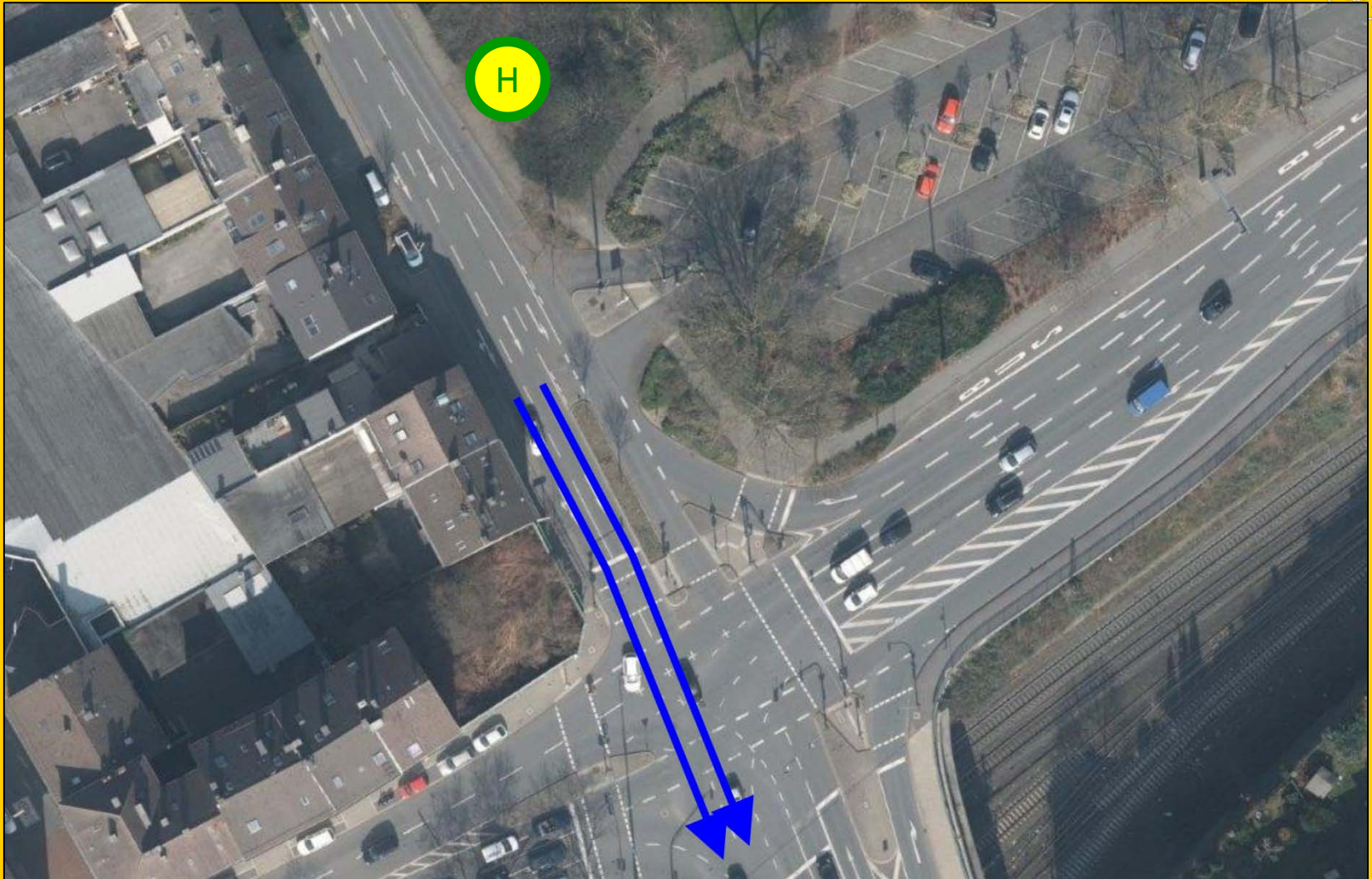


Signalisierte T-Einmündung Steinbecker Meile

Neugestaltung Döppersberg – Wiedereröffnung B7 6 – Haltestelle und Busspur Südstraße

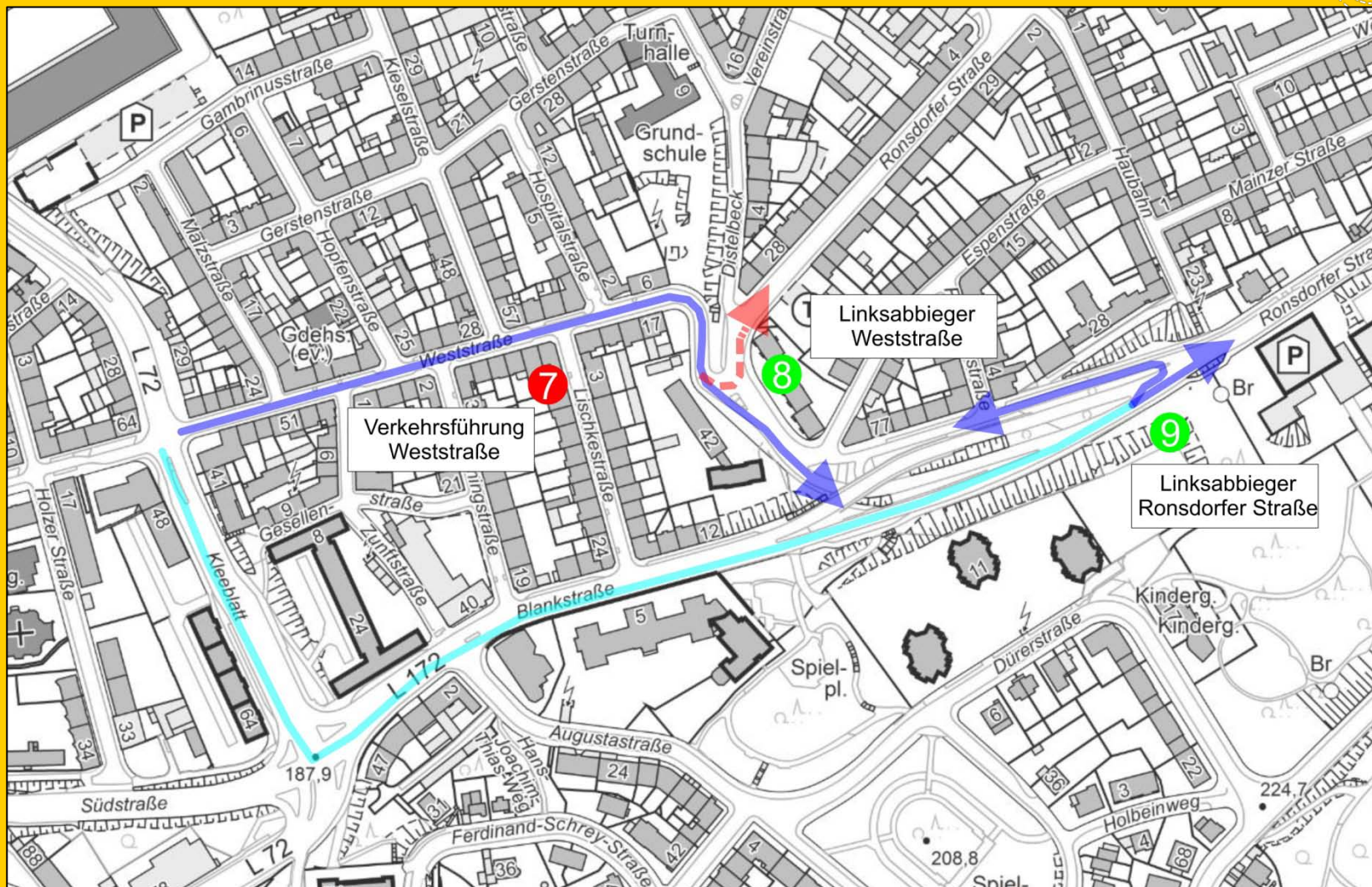


Neugestaltung Döppersberg – Wiedereröffnung B7 6 – Haltestelle und Busspur Südstraße



Neugestaltung Döppersberg – Wiedereröffnung B7

7 – Verkehrsführung Weststraße



Neugestaltung Döppersberg – Wiedereröffnung B7

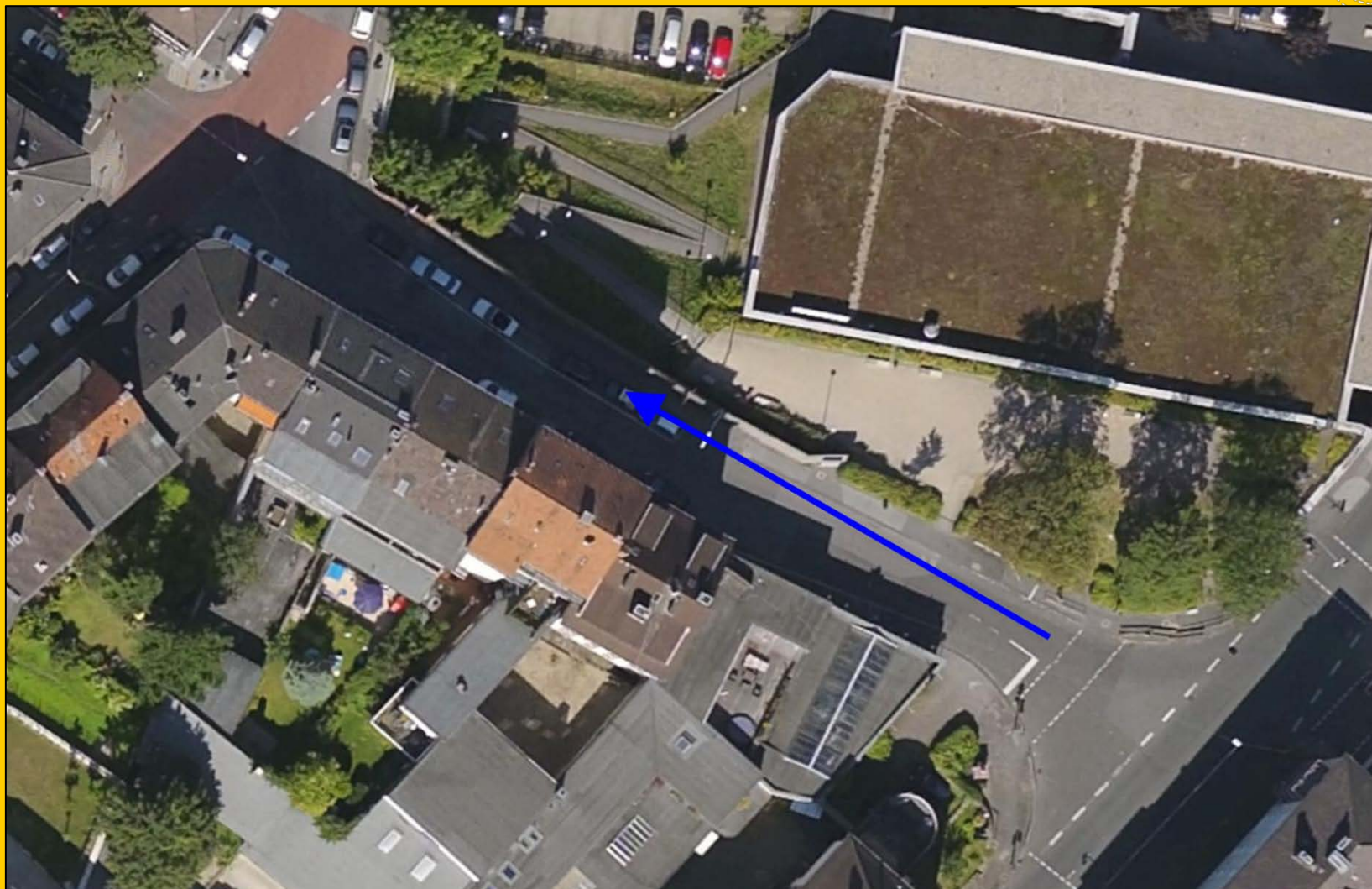
9 – Linksabbieger Ronsdorfer Straße



derzeitige Verkehrsführung mit Linksabbiegemöglichkeit bleibt

Neugestaltung Döppersberg – Wiedereröffnung B7

10 – Einbahnstraße Aderstraße



Neugestaltung Döppersberg – Wiedereröffnung B7

11 – Verkehrsführung Wolkenburg



Fußgängerüberweg und Tempo 30

Neugestaltung Döppersberg – Wiedereröffnung B7

11 – Verkehrsführung Wolkenburg



Neugestaltung Döppersberg – Wiedereröffnung B7

12 – Verkehrsführung Bendahler Straße



Verkehrsführung ohne Linksabbieger Mauerstraße

Neugestaltung Döppersberg – Wiedereröffnung B7

12 – Verkehrsführung Bendahler Straße



Wiederherstellung der ursprünglichen Verkehrsführung

Neugestaltung Döppersberg – Wiedereröffnung B7

13 – Verkehrsführung Bendahler Straße/B7



Neugestaltung Döppersberg – Wiedereröffnung B7

13 – Verkehrsführung Bendahler Straße/B7



Neugestaltung Döppersberg – Wiedereröffnung B7

14

– Rechtsabbieger B7 - Loher Straße



Neugestaltung Döppersberg – Wiedereröffnung B7

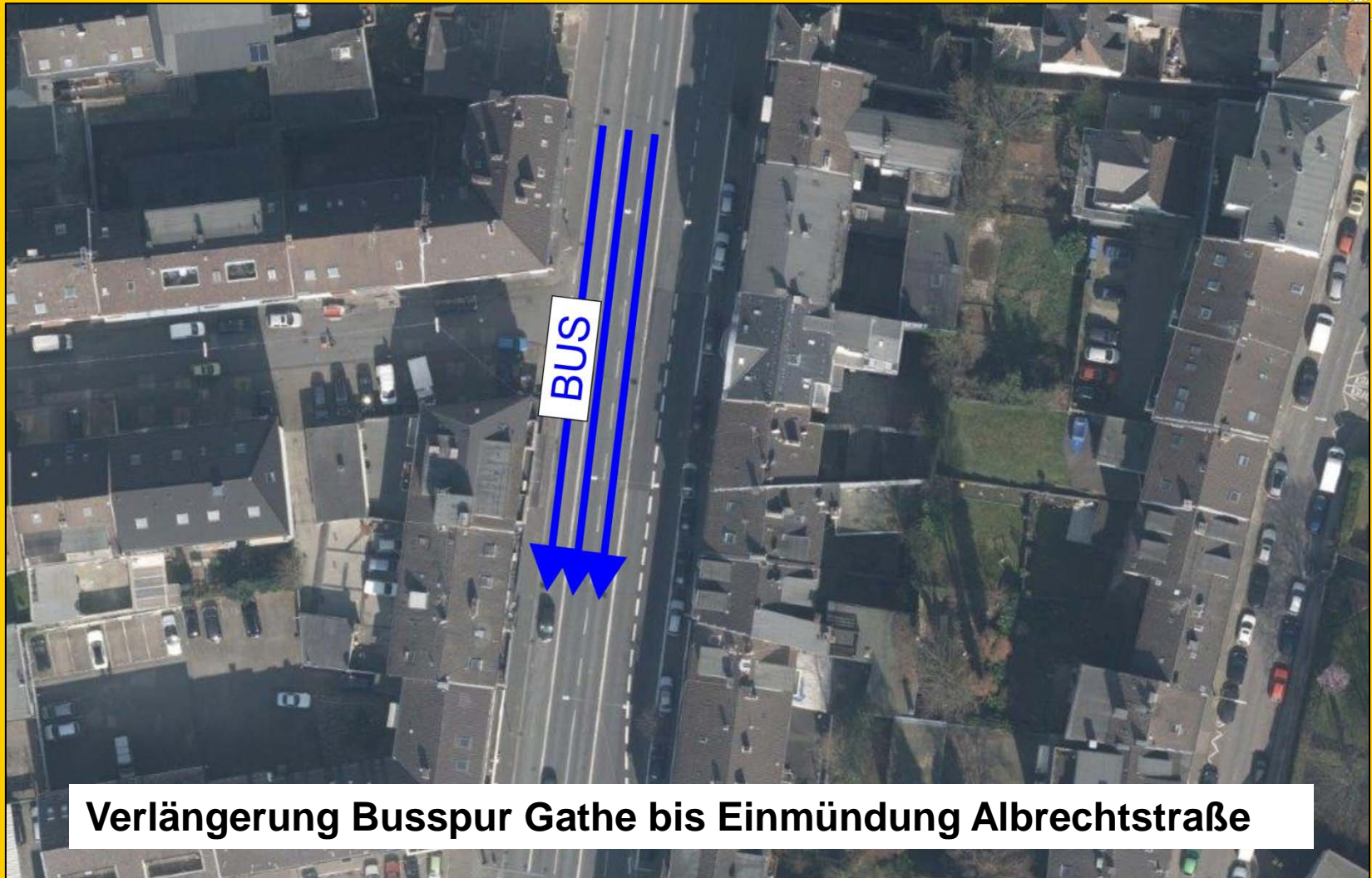
15 – Busspur Gathe - Rechtsabbieger Karlstraße



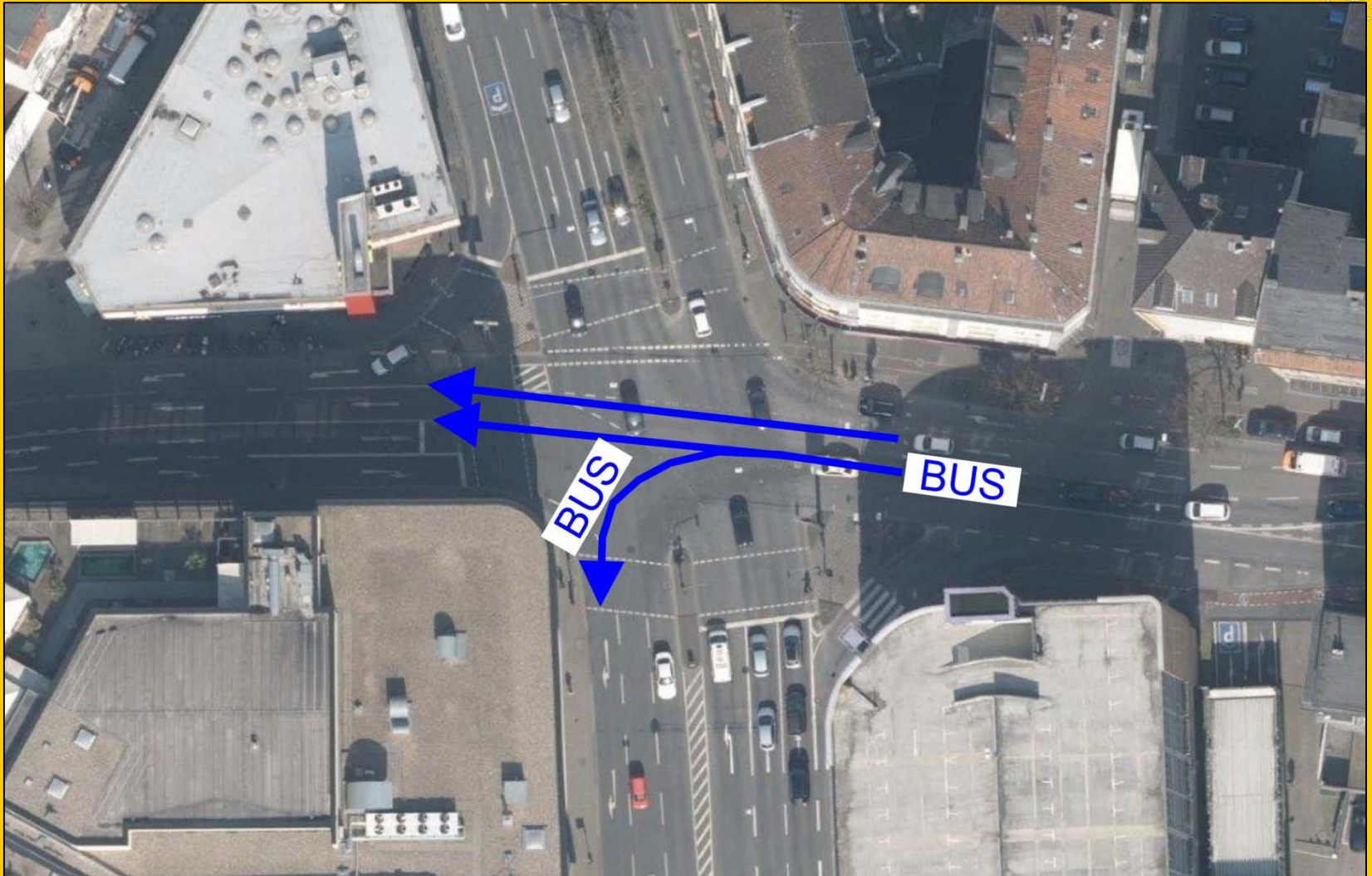
Dreispurigkeit Gathe bis Albrechtstraße

Neugestaltung Döppersberg – Wiedereröffnung B7

15 – Busspur Gathe - Rechtsabbieger Karlstraße



Neugestaltung Döppersberg – Wiedereröffnung B7 16 – Kreuzung Morianstraße / Hofkamp / Gathe



Neugestaltung Döppersberg – Wiedereröffnung B7 16 – Kreuzung Morianstraße / Hofkamp / Gathe



Wiederinbetriebnahme des Linksabbiegers Hofkamp

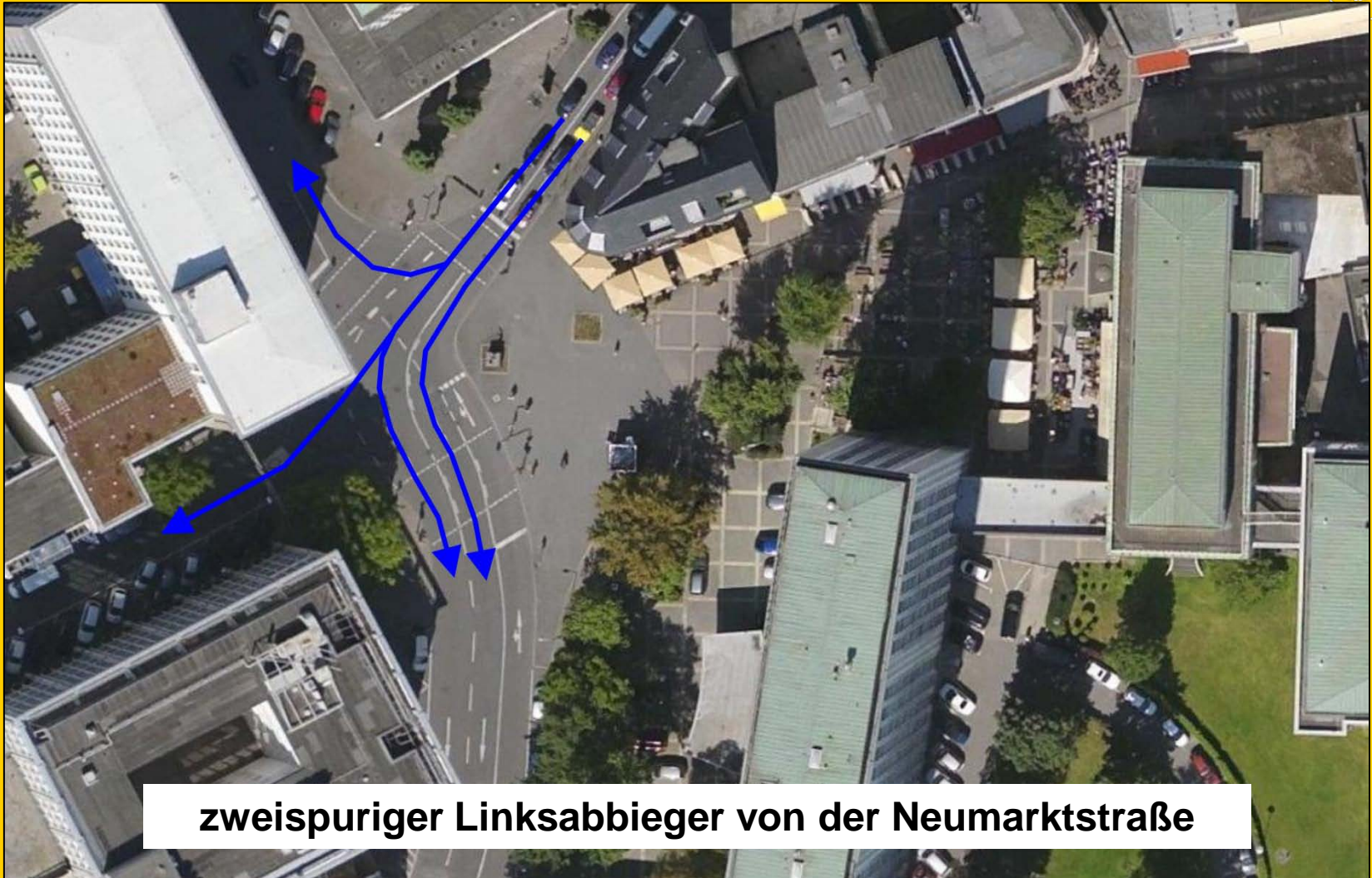
Neugestaltung Döppersberg – Wiedereröffnung B7 17 – Fußgängerüberweg Neumarkt / Rommelspütt



Wiederinbetriebnahme signalisierte Fußgängerquerung

Neugestaltung Döppersberg – Wiedereröffnung B7

18 – Linksabbieger Neumarktstraße / Kasinostraße



zweispuriger Linksabbieger von der Neumarktstraße

Neugestaltung Döppersberg – Wiedereröffnung B7

19 – Rechtsabbieger B7 / Kasinostraße



Neugestaltung Döppersberg – Wiedereröffnung B7

19 – Rechtsabbieger B7 / Kasinostraße



Neugestaltung Döppersberg – Wiedereröffnung B7

20 – Wender B7



Keine Änderung der vorhandenen Wender auf der B7

Neugestaltung Döppersberg – Wiedereröffnung B7

21 – Verkehrsführung Busspur B7-Alsenstraße



Neugestaltung Döppersberg – Wiedereröffnung B7

22 – Sperrung Aue

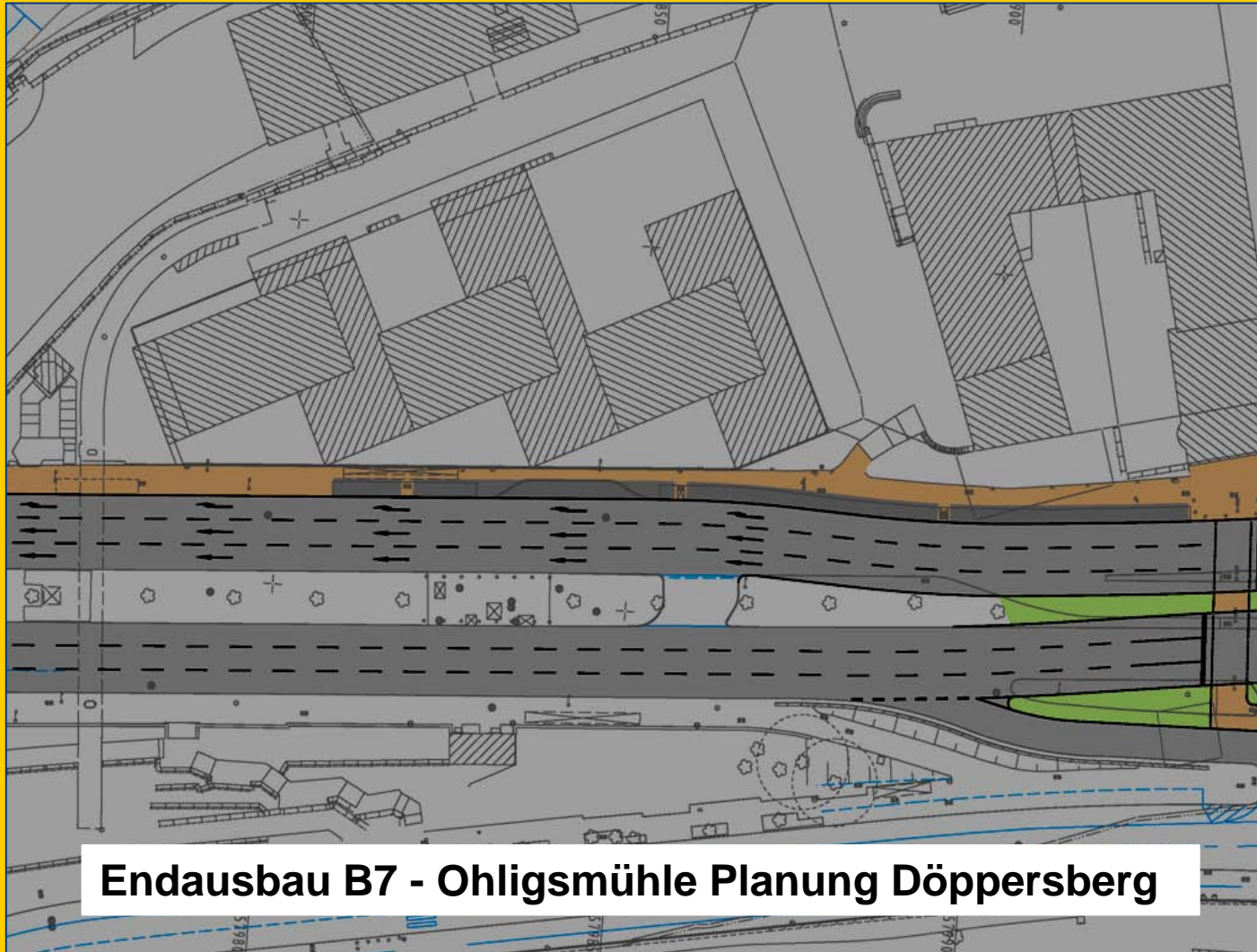


Beibehaltung Sperrung Aue für den Durchgangsverkehr

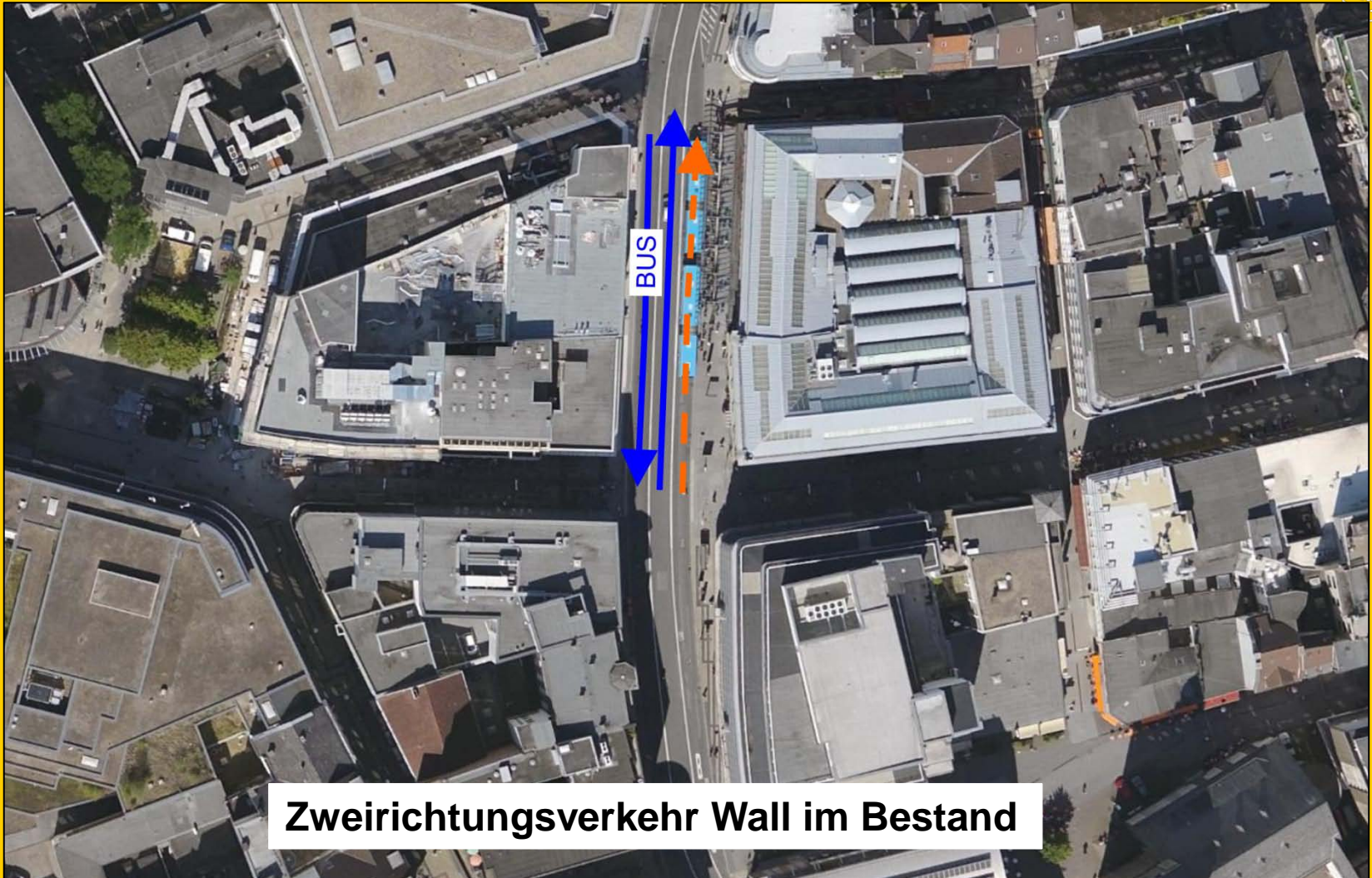
Neugestaltung Döppersberg – Wiedereröffnung B7 Verkehrsführung Ohligsmühle



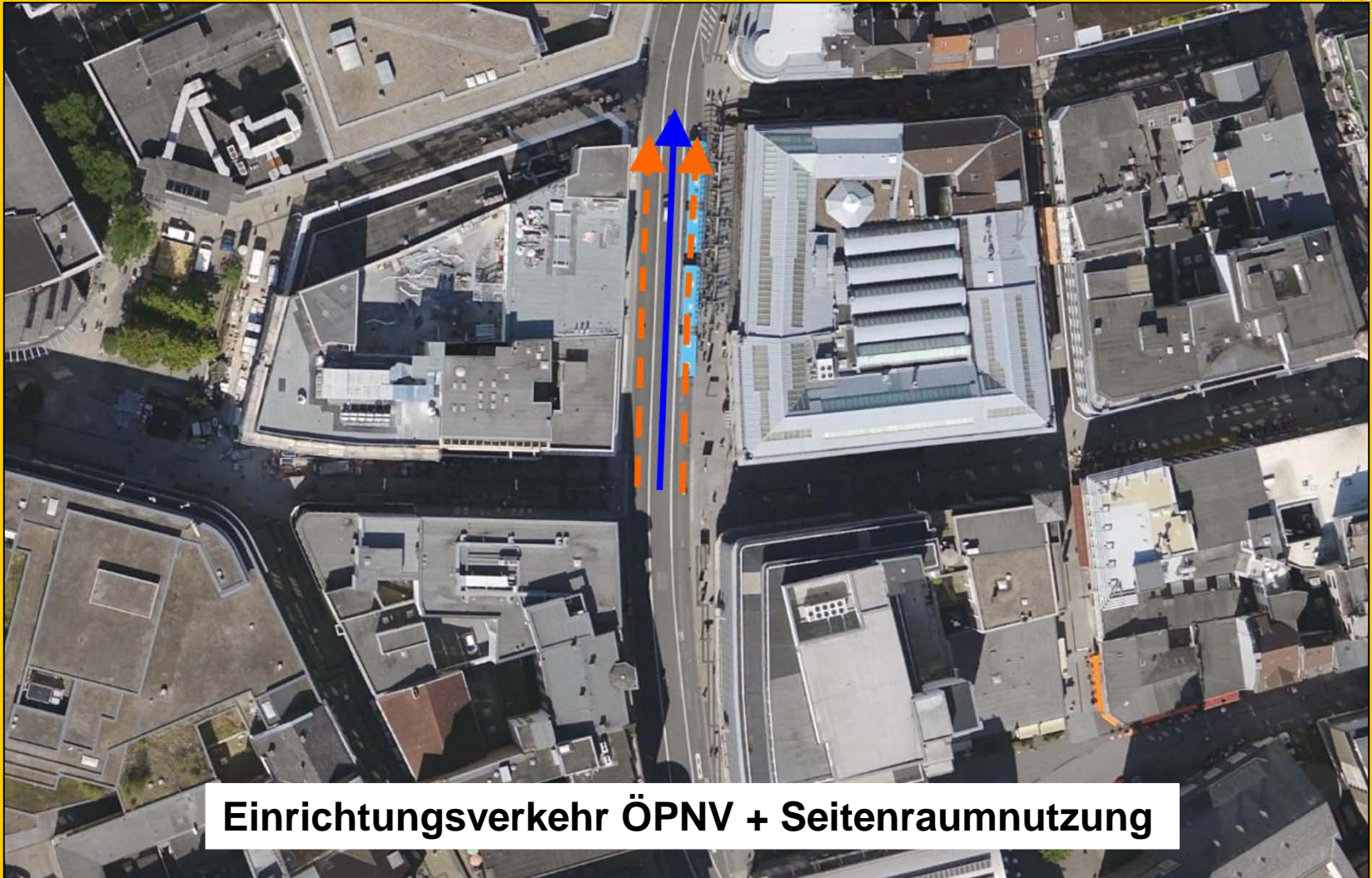
Neugestaltung Döppersberg – Wiedereröffnung B7 Verkehrsführung Ohligsmühle



Neugestaltung Döppersberg – Wiedereröffnung B7 Verkehrsführung Wall



Neugestaltung Döppersberg – Wiedereröffnung B7 Verkehrsführung Wall



Neugestaltung Döppersberg – Wiedereröffnung B7

Begleitmaßnahmen - Tabelle



Nr.	Beschreibung	Umbau
1	Briller Straße / Einmündung Ottenbrucher Straße	Kein Rückbau
2	Zweispurigkeit Briller Straße	nach der Öffnung B7
3	Verkehrsführung Robert-Daum-Platz	nach der Öffnung B7
4	Verkehrsführung Tannenbergsstraße	nach der Öffnung B7
5	Kreisverkehr Steinbecker Meile	kein Rückbau
6	Haltestelleneinrichtung Südstraße	nach der Öffnung B7
7	Verkehrsführung Weststraße	nach der Öffnung B7
8	Linksabbieger Weststraße / Ronsdorfer Straße	kein Rückbau
9	Linksabbieger Ronsdorfer Straße „Schwarzer Mann“	kein Rückbau
10	Einbahnstraße Aderstraße	kein Rückbau

● **Rückbau**
● **Rückbau abweichend**
● **kein Rückbau**

Neugestaltung Döppersberg – Wiedereröffnung B7

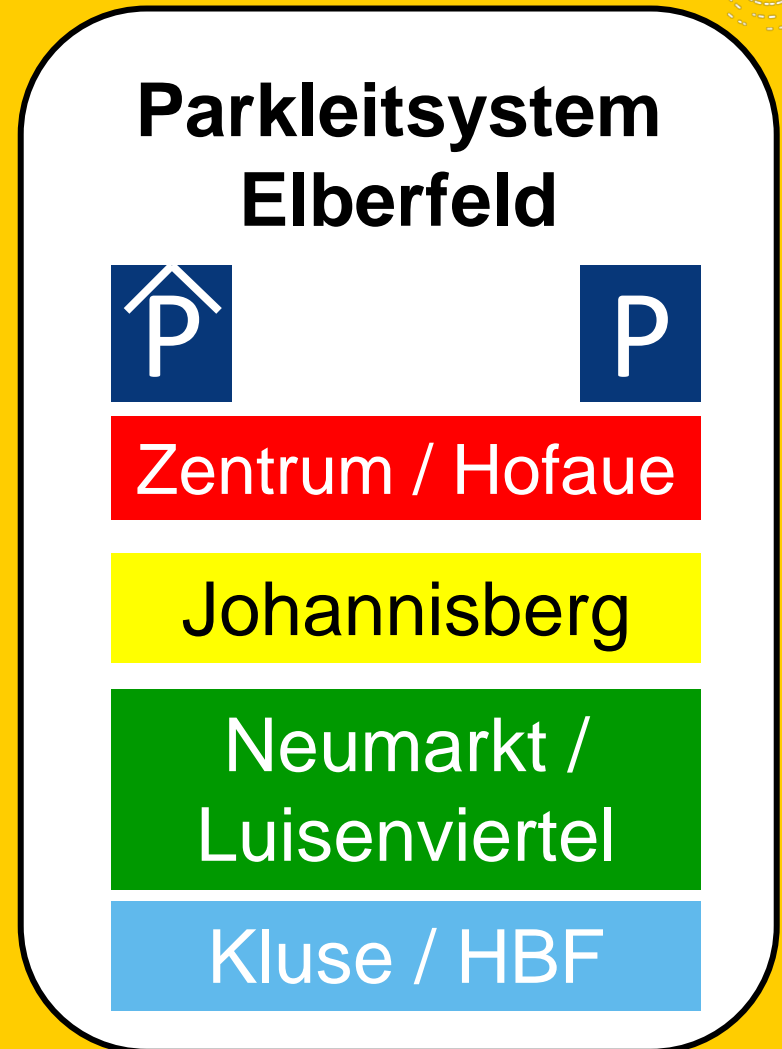
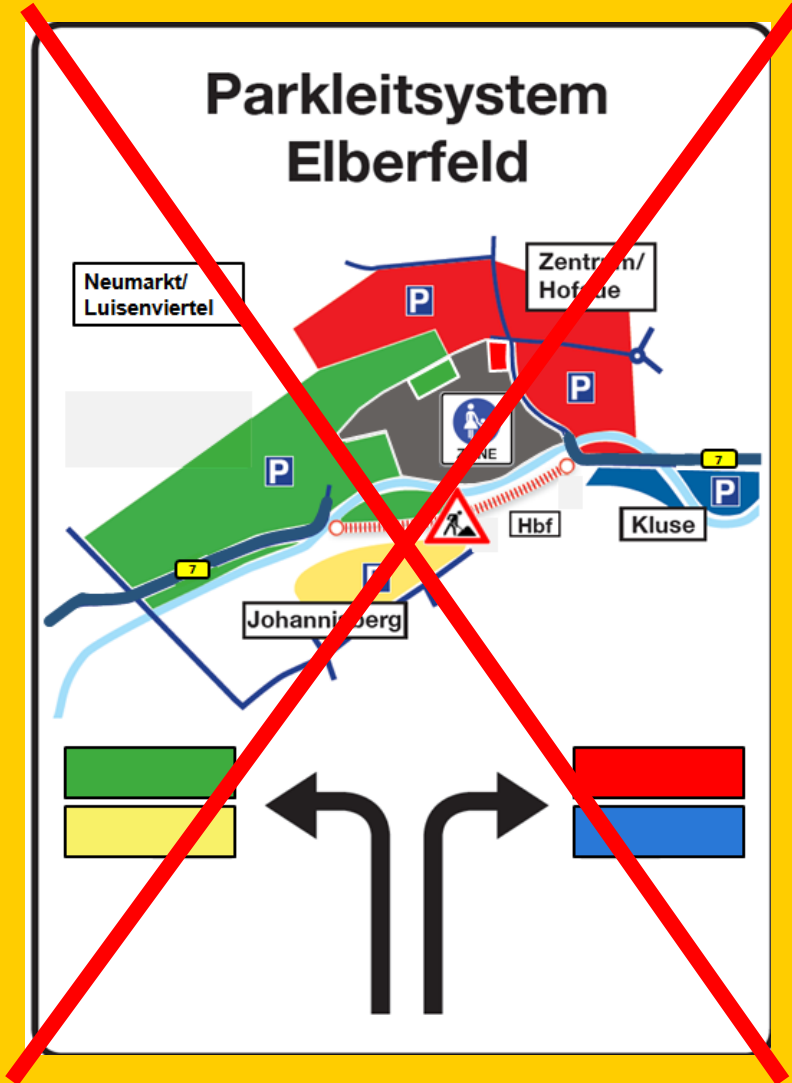
Begleitmaßnahmen - Tabelle



Nr.	Beschreibung	Umbau
11	Verkehrsführung Wolkenburg	nach der Öffnung B7
12	Verkehrsführung Bendahler Straße	nach der Öffnung B7
13	Busspur B7 zwischen Haspel und Wunderbau; Einmündung Bendahler Straße / B7	vor der Öffnung B7
14	Rechtsabbieger Loh	kein Rückbau
15	Busspur Gathe Rechtabbieger Karlstraße	nach der Öffnung B7
16	Kreuzung Morianstraße / Hofkamp /Gathe	nach der Öffnung B7
17	Fußgängerüberweg Neumarkt / Rommelspütt	nach der Öffnung B7
18	Linksabbieger Neumarktstraße / Kasinostraße	kein Rückbau
19	Rechtsabbieger B7 / Einmündung Kasinostraße	vor der Öffnung B7
20	Wender B7	kein Rückbau
21	Busspur B7 - Alsenstraße	kein Rückbau
22	Sperrung Aue	kein Rückbau

● **Rückbau**
● **Rückbau abweichend**
● **kein Rückbau**

Neugestaltung Döppersberg – Wiedereröffnung B7 Parkleitsystem Elberfeld - Eingangsbeschilderung



Neugestaltung Döppersberg – Wiedereröffnung B7 über- und innerörtliche Beschilderung



Anpassung der Wegweisung im gesamten Stadtgebiet

Neugestaltung Döppersberg – Wiedereröffnung B7 großräumige Umfahrungsbeschilderung



Abbau der Umfahrungsbeschilderung

Danke für Ihre Aufmerksamkeit!

Stadt Wuppertal

Ressort Straßen und Verkehr

104 Frau Hannelore Reichl

104.31 Frau Kirsten Backhaus

104.52 Herr Reyk Golinski