

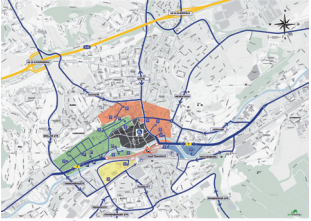
Fragen, Anregungen oder Kritik?
infodoeppersberg@stadt.wuppertal.de
Telefon: 0202 5639007

Journal Sonderausgabe

döppersberg

impulse für wuppertal

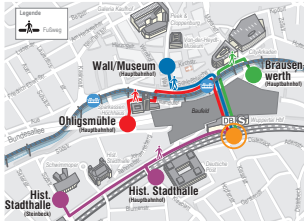
www.doeppersberg.de



ERREICHBARKEITSPLAN

Ein großer Plan gibt ausführliche Informationen rund um die Teilspernung der Bundesallee, die Erreichbarkeit und Parkmöglichkeiten.

Seite 2



WSW MOBIL

Ab dem 21. Juli gilt der neue Fahrplan für den ÖPNV. Um Ihnen die Umstellung zu erleichtern, hat die WSW mobil ein Farbkonzept zur besseren Orientierung entwickelt.

Seite 3



ELBERFELDER COCKTAIL

Vom 25. bis 27. Juli wird die Elberfelder Innenstadt wieder zur Partymeile – mit abwechslungsreichem Unterhaltungsprogramm und Live-Bands.

Seite 4



Wir wünschen Ihnen schöne Ferien!
Auf der Baustelle geht es jetzt richtig los – wir bauen für Sie weiter.

© afi-fotodesign

VIRTUELLER RUNDGANG

Website und App zum Döppersberg

Das neue Tor der Stadt erleben, durch den begrünten Wupper-Park spazieren, über den neuen Bahnhofsbahnhofplatz bis hin zum neu gestalteten Busbahnhof flanieren – all das ist ab heute auf der neuen Döppersberg-Website möglich.



Wer schon einmal einen Blick in die Zukunft des neuen Döppersbergs werfen möchte, der kann dies nun ganz einfach über das Internet tun. Unter www.doeppersberg.de können interessierte Bürger bei einem virtuellen Rundgang das Areal um den Wuppertaler Bahnhof schon vor Fertigstellung des Stadtentwicklungsprojektes erkunden. Dieser virtuelle Rundgang zeigt, wie unter anderem der Bahnhofsbahnhofplatz auf zwei Ebenen, die oberirdische Fußgänger- und Geschäftsbrücke als direkte Fußgängerverbindung zwischen der Innenstadt und dem Bahnhof sowie die tiefergelegte B7 in Zukunft aussehen werden. Außerdem finden Sie dort alle News zum Stadtentwicklungsprojekt, zur Sperrung der B7, zum Baufortschritt sowie zur städtebaulichen Planung, zum ÖPNV und viele hilfreiche Infos und Tipps zum Tal. Mit zahlreichen Verlinkungen bietet die Internetseite allen beteiligten Akteuren und Bürgern eine neue Plattform, die nicht nur zeigt, was auf der Baustelle passiert, sondern auch, dass in Wupper-

tal jede Menge los ist. Die Ausgaben des Döppersberg-Journals und der Erreichbarkeitsplan im Großformat stehen auf der Website ebenfalls zum kostenlosen Download zur Verfügung. All diese Angebote sind ab August auch über eine kostenlose App für Smartphone und Tablet-PC verfügbar, die mit der neuen Website verlinkt sein wird. Neben diesen Funktionen können dann auch ein 3-D-Modell als Augmented Reality sowie ein Animationsfilm des Döppersbergs aufgerufen werden. Ab Herbst 2014 enthält die App zusätzlich eine aktuelle Newsliste, die sich bei jeder Aktivierung sofort öffnet. Die Döppersberg-App ist ab August im App Store für iOS und im Play Store für Android erhältlich.

Neue Website

Ab jetzt verfügbar:
www.doeppersberg.de

App

Ab August verfügbar:
im App Store für iOS und
im Play Store für Android

RADIO WUPPERTAL

Live von der Baustelle

Radio Wuppertal 107.4 hat ein Infopaketschnürt, damit die Wuppertalerinnen und Wuppertaler jederzeit umfassend über den Stand der B7-Sperrung informiert sind.

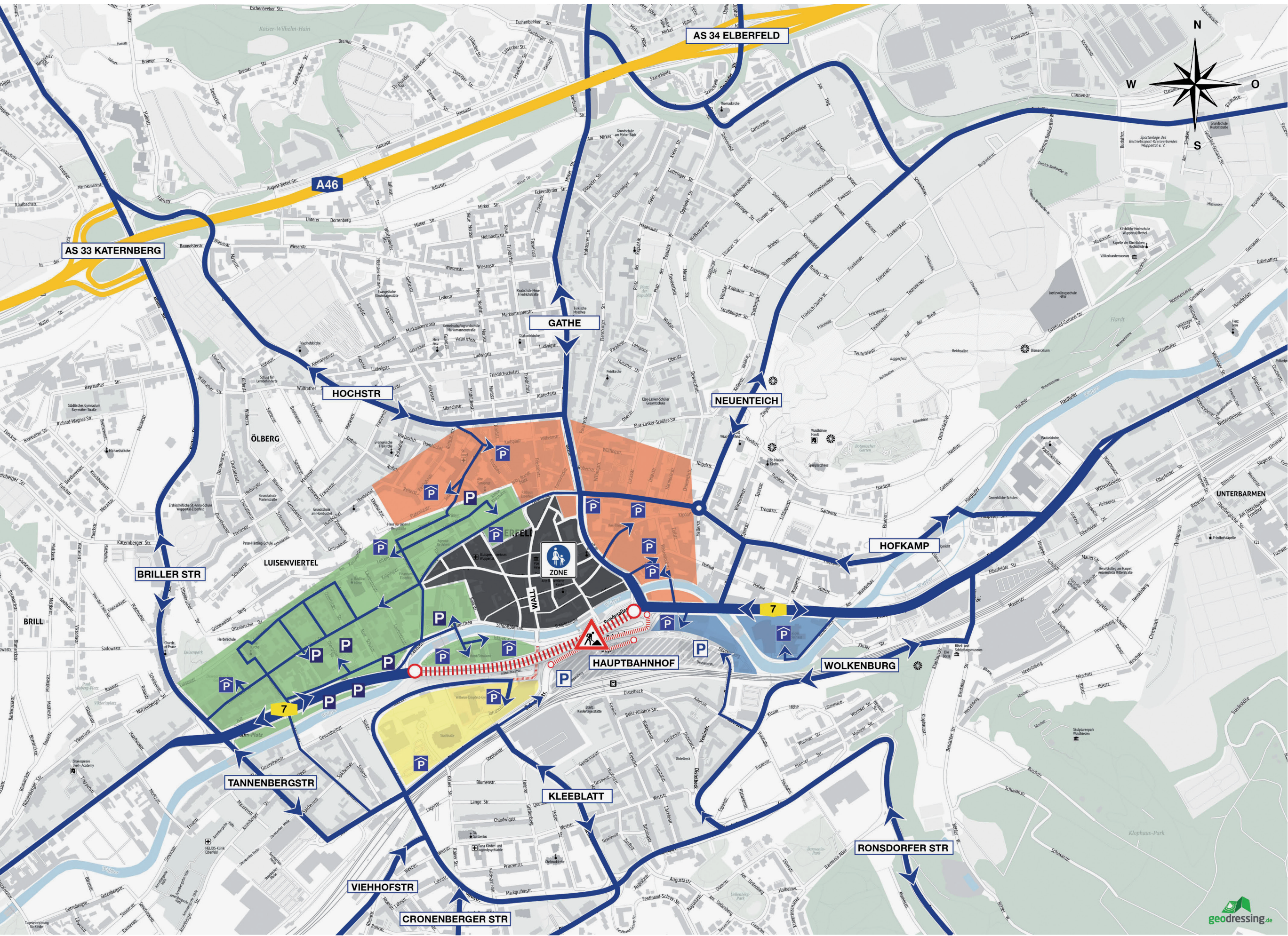
Ab dem 21. Juli wird Radio Wuppertal eine Woche lang live vom Robert-Daum-Platz senden. Die Moderatoren berichten direkt von dort ausführlich über den Beginn der heißen Phase der Bauarbeiten am Döppersberg – und natürlich darüber, wie und wo der Verkehr läuft. Ein Reporter hat aus dem 19. Stock der Sparkasse die ganze City im Blick und wird von dort aus live über die Verkehrslage berichten. Zusätzlich wird ein Reporter auf einem



Berichten live: (v.l.n.r.) Jens Voss, Christiane Rüffer, Michael Brockordt, Ekin Yilmaz, Yvonne Peterwerth.

© afi-fotodesign

E-Bike unterwegs sein und sich von allen kritischen Engpässen rund um die Großbaustelle Döppersberg melden. „Wir möchten, dass alle trotz der Baustelle so gut wie möglich an ihr Ziel kommen“, sagt Chefredakteur Georg Rose zur Intention der Aktion.



ÜBERSICHT HAUPTZUFAHRTEN

Der große Plan

Es ist nicht mehr lang, bis am 21. Juli die B7 zwischen Robert-Daum-Platz und Morianstraße gesperrt wird. Mit vielschichtigen Maßnahmen arbeitet die Stadtverwaltung derzeit an bestmöglichen Lösungen für einen weitestgehend staufreien Verkehrsfluss und die Erreichbarkeit der Innenstadt.

In übersichtlicher Form zeigt der Erreichbarkeitsplan die Hauptzufahrten zur Innenstadt. Darüber hinaus sind die Innenstadtquartiere rund um die Fußgängerzone farblich gekennzeichnet sowie Parkhäuser und -flächen abgebildet. Innenstadtbesuchern soll der Plan helfen, schon vor der Fahrt die für sie günstigste Parkmöglichkeit ausfindig zu machen und unnötige Umwege zu vermeiden. Ortskundige werden gewohnte Schleichwege auch in Zukunft nutzen können. Wichtig zu wissen ist: Die Innenstadt sowie die Parkhäuser und -plätze in der Elberfelder City werden trotz Teilspernung weiterhin erreichbar sein. Die wichtigen Kreuzungspunkte an der B7 Richtung Innenstadt, Robert-Daum-Platz, Kasinostraße und Morianstraße bleiben auch künftig offen. Parkmöglichkeiten wird es wie bisher unter anderem im Luisenviertel und am Johannisberg geben. Eine Ansicht des Plans finden Sie auch online auf www.doeppersberg.de.

Luisenviertel/Neumarkt	Fußgängerzone
Johannisberg/Stadthalle	Sperrung
Neumarkt/Hofaue	Zufahrt Innenstadt
Kluse	Wupper
Parkhaus	
Parkplatz	
Kurzzeit-Parken	
Aussichtspunkt	

SCHLAU STATT STAU

Schweben Sie in die Innenstadt!

Pünktlich zur Unterbrechung der B7 bietet die WSW mobil ein spezielles Ticket an, mit dem Sie unbeschwert in die Innenstadt schweben.

Ab dem 21. Juli gibt es das „Ab-in-die-City-Ticket“, mit dem an allen Samstagen ganztägig bis zu 5 Personen für 6,50 Euro nicht nur die Wuppertaler Schwebebahn, sondern alle öffentlichen Verkehrsmittel Wuppertals nutzen können. So steht einem gemütlichen Einkaufsbummel oder einer langen Partynacht nichts im Wege. Oder Sie schauen am 21. Juli direkt einmal an der Ohligsmühle vorbei. Dort wird ein Graffiti-künstler die Aufenthaltsräu-

me der Fahrerinnen und Fahrer mit einem tollen Bild verschönern – eine von vielen Aktionen, die die WSW mobil ihren Fahrgästen rund um die Unterbrechung der B7 bietet. Wer einen detaillierten Blick hinter die Kulisse der WSW mobil werfen möchte, schaut am besten online auf www.wsw-online.de/doeppersberg vorbei. Dort finden sich viele Filme zu den Arbeiten der WSW mobil, die für die Fahrgäste in der Regel unsichtbar bleiben.

Alle Haltestellen und Buslinien im Überblick

An der Haltestelle Wall/Museum (Hauptbahnhof) halten folgende Linien: SB69, CE65, 603, 607, 611, 613, 620, 623, 625, 635, 643, 645, 647, NE2, NE3, NE4 NE5

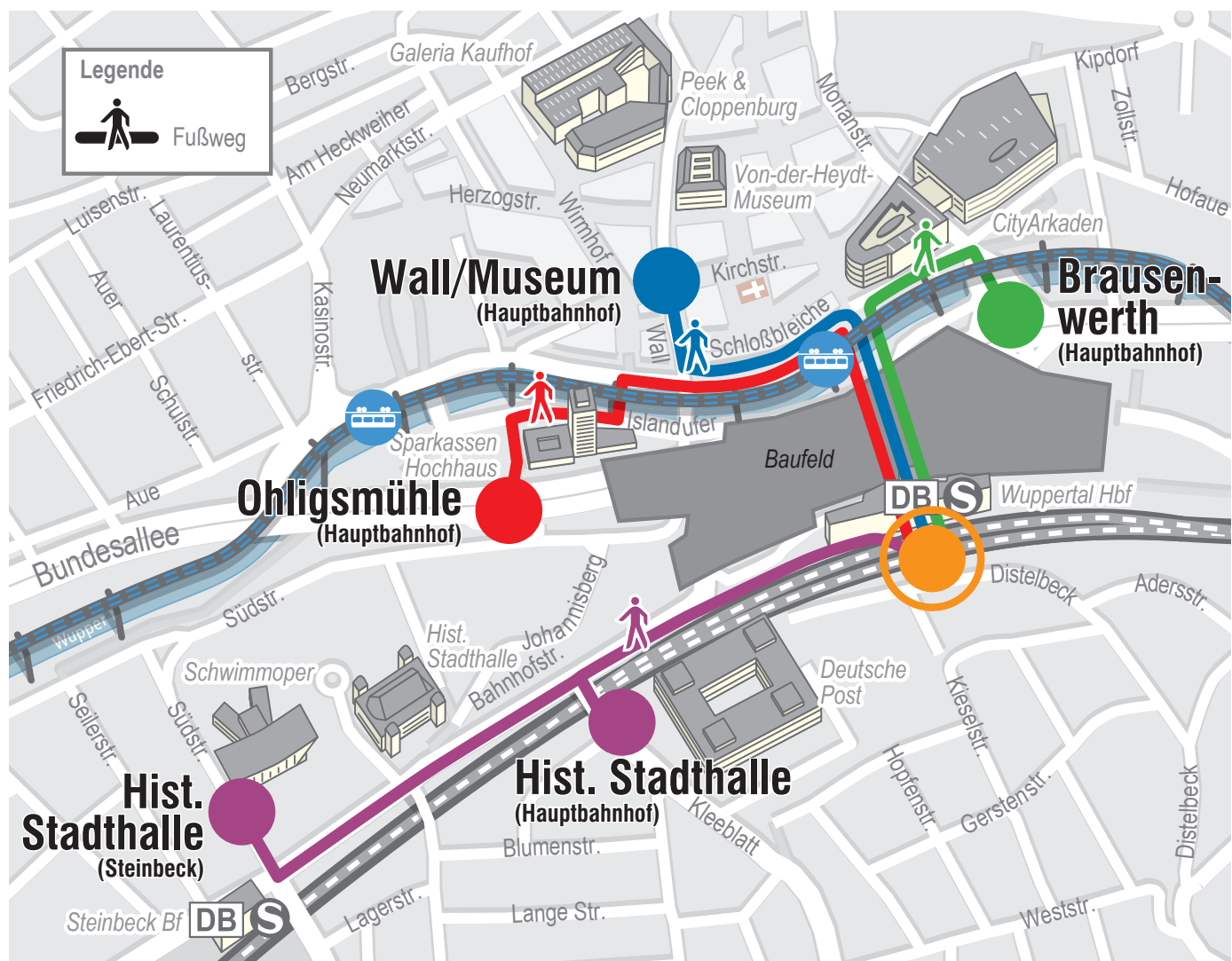
An der Haltestelle Ohligsmühle (Hauptbahnhof) halten folgende Linien: 60 (Schwebebahn), SB66, SB68, SB69, CE62, CE64, CE65, 600, 601, 603, 607, 611, 613, 615, 619, 620, 623, 625, 635, 643, 645, 647, 649, UniExpress, E-Wagen Uni, NE1-7, NE15

An der Haltestelle Historische Stadthalle (Hauptbahnhof) halten folgende Linien: CE62, 603 615, 620, 625, 645, UniExpress, E-Wagen Uni, NE6, NE15

An der Haltestelle Historische Stadthalle (Steinbeck) halten folgende Linien: CE64, CE65, 607, 613, 623, 635, NE7

An der Haltestelle Brausenwerth (Hauptbahnhof) halten folgende Linien: SB67, 611, 612, 622, 628, NE5

Auch im Internet auf www.wsw-online.de/doeppersberg sind natürlich alle Informationen für Sie zusammengestellt. Schauen Sie doch mal vorbei und testen Sie die interaktive Karte. Fußwege, Detailansichten der Haltestellenpositionen, eine direkte Verbindung zur Fahrplanauskunft, eine Suche nach Liniennummern – mit wenigen Klicks bekommen Sie hier alle wichtigen Informationen.



DIE WSW MOBIL IST GERÜSTET!

Fahrplanwechsel bestens vorbereitet

In zwei Wochen ist es so weit. Ab dem 21. Juli 2014 gilt der neue Fahrplan für den ÖPNV.

Aufgrund der Unterbrechung der B7 und des Wegfalls des bisherigen Busbahnhofes ändern sich Linienwege und die Haltestellensituation im

Zentrum von Elberfeld. Zentrale Haltestellen in diesem Bereich sind dann die Haltestellen Wall/Museum (Hauptbahnhof), Brausen-

werth (Hauptbahnhof), Historische Stadthalle (Hauptbahnhof), Historische Stadthalle (Steinbeck) und die neue Haltestelle Ohligsmühle (Hauptbahnhof). Damit Sie sich gut zurechtfinden, hat die WSW mobil ein Farbkonzept entwickelt, das Sie auf der Wegweisung vor Ort und in den Informationsmaterialien der WSW mobil wiederfinden. So können Sie sich gut orientieren und die neuen Fußwege werden schnell Routine. Einen ersten Überblick über die neue Haltestel-

lensituation können Sie sich auf der abgebildeten Karte verschaffen. Möchten Sie beispielsweise zur Haltestelle Brausenwerth, folgen Sie einfach der grünen Linie. Vor Ort bringen Sie dann zusätzlich aufgestellte Wegweiser mit grünen Pfeilen sicher an Ihr Ziel. Tipp: Holen Sie sich doch den neuen kleinen Taschenfaltplan in den MobiCentern ab. Damit haben Sie im handlichen, kleinen Hosentaschenformat immer eine Karte mit den Fußwegen und der Linienzuordnung griffbereit.

Info-Pavillon Döppersberg

Öffnungszeiten:

Mo. – Fr., 13:00 Uhr – 18:00 Uhr, Sa., 10:00 Uhr – 14:00 Uhr

Bürgersprechstunde:

Jeden 1. Mittwoch im Monat zwischen 16:00 Uhr und 17:00 Uhr

WSW MOBIL

Geregelter Schülerverkehr

Der tägliche Schulweg wird von vielen Kindern und Jugendlichen mit dem Bus zurückgelegt. Dafür setzt die WSW mobil spezielle Einsatzwagen ein.

Von den Änderungen im Bereich der Innenstadt Elberfeld sind diese nahezu nicht betroffen. Die E-Wagen für das Schulzentrum Kotthen fahren zukünftig von der neuen Haltestelle Brausenwerth (Hauptbahnhof) ab. Die von den Änderungen betroffenen Schulen informiert die WSW mobil frühzeitig und direkt. Auf http://www.wsw-online.de/mobilitaet/Planen_Fahren/E_Wagen gibt es zusätzliche Informationen online rund um den Schülerverkehr. Alle Eltern können

also ganz unbesorgt in die Sommerferien starten. Dem Schulbeginn nach den Sommerferien steht nichts im Wege. Tipp: Wenn Ihrem Kind der erste Schultag bevorsteht, üben Sie den Schulweg bereits in den Sommerferien mit Ihrem Kind. Der Schulbeginn bzw. ein Schulwechsel sind schon aufregend genug. Ein geübter Schulweg sorgt dann für Sicherheit. Übrigens: Das Schoko-Ticket können Sie bereits jetzt für den Schulanfang im August in den MobiCentern bestellen.



Tipps für Ihre Fahrt

Aufgrund der neuen Fahrwege und der geänderten Haltestellenpositionen kann es sein, dass es Alternativen zu Ihren gewohnten Fahrabläufen gibt, die Sie schneller und komfortabler an Ihr Ziel bringen. Die WSW mobil hat einige Tipps und Fahrsvorschläge:

Sie kommen aus Richtung Düsseldorf und Ihr Ziel liegt auf der Talachse?

Tipp: Fahren Sie bis Wuppertal-Vohwinkel, steigen Sie dort in die Schwebebahn und schweben Sie entspannt ans Ziel.

Ihr Ziel ist die Universität und Sie reisen mit der S-Bahn an?

Tipp: Steigen Sie an der Haltestelle Hauptbahnhof aus und fahren Sie ab der Haltestelle Historische Stadthalle (Hauptbahnhof) weiter bis zur Universität. Für den UniExpress haben wir dort einen zusätzlichen Halt eingerichtet.

Sie kommen am Hauptbahnhof an und wollen zu der Haltestelle Ohligsmühle und benötigen einen barrierefreien Weg?

Tipp: Vom Hauptbahnhof erreichen Sie schnell die Haltestelle Historische Stadthalle (Hauptbahnhof). Von dort können Sie mit dem Bus bequem zu der Haltestelle Ohligsmühle fahren.

Sie arbeiten entlang der Talachse und haben Sorge, morgens im Stau zu stehen?

Tipp: Mit der Schwebebahn können Sie entspannt entlang der Talachse über mögliche Staus hinwegschweben.

Sie fahren normalerweise tagsüber und möchten Ihre Linie nun in den Abendstunden nutzen?

Tipp: Bitte informieren Sie sich vorher in der Fahrplanauskunft oder an der Haltestelle über die Abfahrzeiten und besonders über die Haltestellenposition. In den Abendstunden kann es vorkommen, dass die Linien nicht an Ihrer gewohnten Stelle an- und abfahren.

BARMEN KARIBISCH

Karibik-Flair am Rathausplatz

Ein Stück Karibik mitten in Wuppertal können Interessierte vom 7. bis 10. August in Barmen genießen.

Eine karibische Landschaft auf dem Johannes-Rau-Platz lässt den Arbeitsalltag vergessen und weckt Urlaubsgefühle bei Daheimgebliebenen. Palmen, Sand, karibische Klänge, Cocktails, Gaumenfreuden und vieles mehr bekommen Gäste auf dem Marktplatz geboten. Eine 25.000 m² große Sandfläche mit Loungebereich und Liegestühlen bietet ausreichend Platz für

die erwarteten 25.000 Besucher. Ob gemütlich auf der Liege entspannen, Beachvolleyball spielen oder am Barmener Strand Sandburgen bauen – bei „BARMEN KARIBISCH“ ist für jeden etwas dabei. Neben karibischem Essen und leckeren Cocktails bietet der Strand auf dem Johannes-Rau-Platz auch ein vielseitiges Rahmenprogramm. Während für Erwachsene eine Rumpprobe angeboten wird oder ein Limbowettbewerb stattfindet, können sich die kleineren Gäste beispielsweise auf Schatzsuche begeben. An allen Veranstaltungstagen kann das Beachvolleyballfeld frei genutzt werden. Vielleicht, um noch einmal für das offizielle Turnier der



Beachvolleyball-City-Tour am Sonntag zu trainieren oder um sein Können im Freundschaftsmatch unter Beweis zu stellen. Eine Anmeldung für das offizielle Beachvolleyballturnier ist erforderlich (Kontakt: 0231 15050280 oder per E-Mail an turnier@barmen-karibisch.de).

Am Wochenende wird die Urlaubsoase auf dem Johannes-Rau-Platz bereits vormittags geöffnet sein. So kann die frei zugängliche Beachoase noch länger genutzt werden. Verschiedene Live-Acts, wie z.B. die Band „Latino Total“, sorgen durch ihre karibischen Klänge für ausgelassene Stimmung.



© Young4motion (3)

ELBERFELDER COCKTAIL

Urlaubsstimmung in Wuppertal

Mit einem Cocktail in der Hand die Ferien genießen – vom 25. bis 27. Juli wird die Elberfelder Innenstadt zur Partymeile. Beim Cityfest mit Urlaubsflair kommen große und kleine Wuppertaler auf ihre Kosten.



© Orion Promotion- & Veranstaltungs-Service GmbH (2)

Seit nun fast 30 Jahren ist der „Elberfelder Cocktail“ Garant für jede Menge Musik und kulinarische Köstlichkeiten in mediterranem Ambiente. Unter anderem wird es auf dem Neumarkt, dem Von-der-Heydt-Platz und an der Kasino-/Herzogstraße ein abwechslungsreiches Bühnenprogramm für Jung und Alt geben. Das Musikprogramm reicht dabei von diversen Rock-, Blues- und Coverbands bis hin zu Rock'n'Roll der 50er-Jahre und Brunch Classics. Vor sechs Jahren wurde das Event um eine weitere Attraktion bereichert. Es wurde ein Bereich kreiert, der die heimischen Gastronomiebetriebe präsentiert. Aus dieser Idee

entstand im Jahr 2009 der Schlemmertreff am Kerstenplatz, der in diesem Jahr seine 6. Auflage erfährt. So präsentieren sich am letzten Juli-Wochenende die Restaurants Pöschkes, El Jamon, Sawasdee sowie die Cocktailbar Havana beim Elberfelder Cocktail. Organisiert wird das Cityfest auch 2014 von der Interessengemeinschaft Wuppertal 1 e.V. (IG1). Parkmöglichkeiten gibt es in den Parkhäusern Am Karlsplatz, an der Post, am Kipdorf, am Sparkassenturm und an der Hofaue sowie in der Tiefgarage von Saturn, auf den Parkplätzen an der Ohligsmühle und den City Arkaden.



FLIMMERN IM TAL

Kino unter freiem Himmel

Sommerkino von Cineasten für Cineasten – auch in diesem Jahr dürfen sich Filmliebhaber vom 11. Juli bis 29. August auf das Flimmern im Tal freuen.

Das bereits 1998 von Mark Rieder und Mark Tykwer gegründete Wuppertaler Open-Air-Kino findet seit 2002 unter dem Namen „Talflimmern“ im Innenhof der Alten Feuerwache an der Elberfelder Gathe statt. Das Programm reicht von anspruchsvollem Mainstream bis hin zu internationaler Filmkunst. Ob deutsches Autorenkino, französische Komödie, nordamerikanische Indies, norwegische Literaturverfilmung oder spanischer Stummfilm: Die 27 Filmabende sind ein Querschnitt durch das internationale Filmschaffen der letzten Monate. Ergänzt wird das Angebot durch Musikdarbietungen, Tanz, Theater und Kleinkunst.

Den Eröffnungsabend am 11. Juli bestreiten die Musiker Roman Babik (Orgel) und Micky Neher (Drums/Vocals) alias ROMI, gefolgt von Michelangelo Antonionis 60er-Jahre-Klassiker Blow-up. Gesetzt sind zudem Titel wie Monsi-

eur Claude und seine Töchter, Lunchbox, Paulette, Inside Llewyn Davis, Das erstaunliche Leben des Walter Mitty, La Grande Bellezza, American Hustle, Dallas Buyers Club oder Blau ist eine warme Farbe. Und auch das Fußball-WM-Finale am 13. Juli in Brasilien können sich Fans unter freiem Himmel ansehen. Das Gelände an der Alten Feuerwache ist unproblematisch für Rollstuhlfahrer und zudem komplett mit Sesseln bestuhlt. Getränke und Snacks können an den Veranstaltungsabenden jeweils ab 20 Uhr an den Verkaufsständen im Biergarten und im hinteren Teil des Kinoreals gekauft werden. Der reguläre Eintrittspreis beträgt 7 Euro, ermäßigte Tickets sind für 5 Euro erhältlich. Weitere Details zum Programm sowie eine elektronische Ticketbuchung und eine Liste aller Vorverkaufsstellen finden Sie online unter: www.talflimmern.de




© Talflimmern

Wir wünschen Ihnen schöne Ferien!

Events im Sommer

- 4.–6. Juli:** City Kirmes in Barmen
- 6. Juli:** Verkaufsoffener Sonntag in Oberbarmen (Floh- und Trödelmarkt)
- 6. Juli:** Schwebebahnlauf (Halbmarathon)
- 16.–17. August:** Volksfest rund um den Elisenturm
- 29.–30. August:** Feuertal Festival

wird gefördert durch:



Ministerium für Bauen, Wohnen, Stadtentwicklung und Verkehr des Landes Nordrhein-Westfalen



Impressum

HERAUSGEBER
Stadt Wuppertal

REDAKTION
Prof. Dr. Johannes Busmann (Vi.S.d.P.)
Ulrike Schmidt-Keßler
Thomas Eiting
Rosemarie Steyer
Martin Bang
Lena Tollnick
Susanne Peick
Igor Pejin