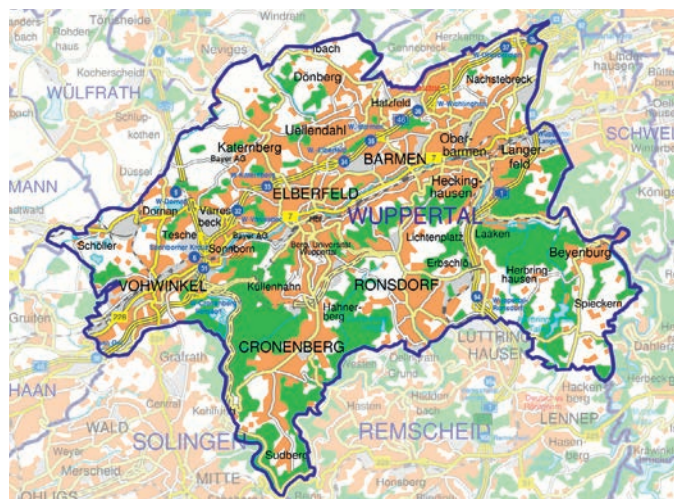




Sie hängen in Schränken, liegen in Schubladen und mittlerweile auch auf unseren Festplatten: Karten und Pläne. Sie liefern uns die Informationen, die wir für die tägliche Arbeit der Wuppertaler Stadtverwaltung benötigen. Und sie sind das Medium, mit dem wir unsere Planungen und Entscheidungen festhalten. Mit dem Wuppertaler Umwelt- und Geodatenportal, kurz **GeoPortal** genannt, können Sie uns jetzt in die Karten schauen und wissen, was wir wissen. Denn Europa hat den Umgang mit den Informationen der öffentlichen Hand mit mehreren EU-Richtlinien revolutioniert und setzt dabei auf das Internet: hier sollen bis auf wenige Ausnahmen alle Informationen für die Öffentlichkeit zugänglich gemacht werden. Für unsere Karten und Pläne ist das GeoPortal die Antwort auf diese Anforderung!



Übersichtskarte im GeoPortal

Die Bedienung des GeoPortals ist leicht: **Suchkataloge** bieten eine einfache Möglichkeit, nach raumbezogenen Begriffen zu suchen und das Kartenfenster auf den zugehörigen Ausschnitt zu platzieren. Über Klapplisten und Eingabefelder werden die ausgewählten Karten dabei beispielsweise über Straße und Hausnummer, oder interessante Orte positioniert. Der Kartenausschnitt kann dann nach Belieben vergrößert, verkleinert oder verschoben werden.

**SO FINDEN SIE ZU UNS**



**IMPRESSUM**

**Stadt Wuppertal**  
 Ressort Vermessung, Katasteramt und Geodaten  
 Johannes-Rau-Platz 1  
 42269 Wuppertal

**Geodatenzentrum**  
 Rathaus-Neubau, Wuppertal-Barmen  
 Johannes-Rau-Platz 1  
 Eingang Große Flurstraße  
 Zimmer C-078

**Öffnungszeiten**

Mo	09.00 - 12.00
Di	09.00 - 12.00
Mi	geschlossen
Do	09.00 - 12.00 14.00 - 16.00
Fr	09.00 - 12.00

**Beratung zum GeoPortal**

Telefon 0202 563- 53 99  
 E-Mail [geodatenzentrum@stadt.wuppertal.de](mailto:geodatenzentrum@stadt.wuppertal.de)

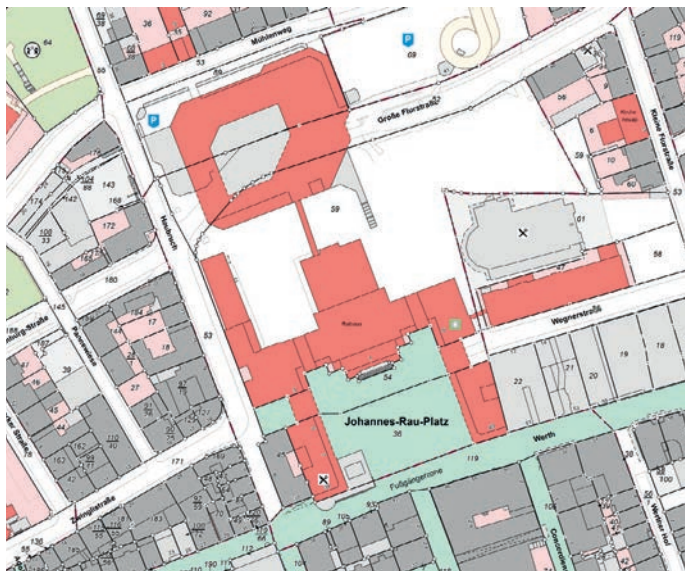
**GEOPORTAL+**  
**WUPPERTAL**

**DAS ÖFFENTLICHE UMWELT- UND  
 GEODATENPORTAL IM INTERNET**



## THEMEN IM GEOPORTAL

In den Rubriken **Stadtplan** und **Basisdaten** fassen wir Karten und Daten zusammen, die vor allem die grundlegende Topographie Wuppertals beschreiben. Hierzu gehören der amtliche Stadtplan und die Liegenschaftskarte, Luftbildkarten und die Amtliche Basiskarte ABK. Mit diesen Karten und unserem tagesaktuellen Adressverzeichnis können Sie sich ganz einfach im Stadtgebiet orientieren. Oft dienen diese Karten aber auch als Hintergrundkarten in den übrigen Themenbereichen.



Flurkarte im GeoPortal

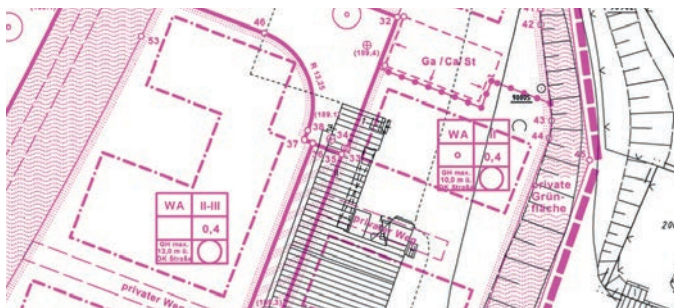
Die Themen im GeoPortal sind vielfältig: Wegen der Anforderungen des Umweltinformationsgesetzes NRW lag auf der Veröffentlichung der **Umweltdaten** seit dem Start des GeoPortals ein besonderes Gewicht – heute können wir Ihnen daher ein umfangreiches Kartenangebot zu diesem Thema präsentieren. Der Kern unseres Umweltdatenbestandes bezieht sich auf die natürlichen Ressourcen Boden, Wasser, Luft und Klima sowie auf umweltbeeinflussende Faktoren wie Lärm. Das GeoPortal hält Karten etwa zu Bodenbelastung, Umgebungslärm, Klima und Luftreinhaltung zur Einsicht bereit. Aber auch über die Eignung Ihres Gebäudedaches für die Solarenergie können Sie sich hier informieren.

Neben den Umweltdaten bilden die **Planungsdaten** den größten Themenkomplex. Mit diesen Karten wird die zukünftige Verwendung von Grund und Boden in Wuppertal gesteuert. Dazu gehören vor allem die Daten der Bauleitplanung: das sind Flächennutzungs- und Bebauungspläne, die die mögliche bauliche Nutzung von Grundstücken regeln. Auch weitere Satzungen aus dem Bereich der Stadtgestaltung und Verzeichnisse wie die Denkmalliste, deren Festlegungen bei Planungen und Genehmigungsverfahren zu berücksichtigen sind, haben wir hier veröffentlicht.



Flächennutzungsplan im GeoPortal

Daneben finden Sie im GeoPortal auch Informationen zu **Gebietsgliederungen** und **Verkehrsdaten**. So erfahren Sie beispielsweise, wo es Tempo30-Zonen im Stadtgebiet gibt oder wieviel Verkehr durch unsere Straßen fließt. Und in unserer Rubrik **Freizeit** veröffentlichen wir Informationen zu Reit- und Radwegen. Sonstige **thematische Karten** etwa zur Stadtgeschichte vervollständigen das Angebot. Die Inhalte in der Kartenauswahl des GeoPortals wachsen kontinuierlich.



Bebauungsplan im GeoPortal



Rathaus Barmen aus der Luft im GeoPortal

Weitergehende Informationen bietet bei vielen Kartenthemen die Funktion **Sachinformation abfragen**. In diesem Modus löst ein Klick innerhalb des Kartenfensters eine Sachdatenabfrage aus, deren Ergebnis in einem eigenen Fenster angezeigt wird. So lassen sich auch ergänzende Dokumente wie etwa Planunterlagen, Messwerte oder textliche Festsetzungen anzeigen.

Wenn die Kartenauswahl des GeoPortals nicht ausreicht, können Sie die **Themenliste erweitern**. Standardisierte Kartendienste im Internet machen es möglich, dass auch Karten anderer Anbieter - wie zum Beispiel GEObasis.NRW, der Regionalverband Ruhr oder der Wuppertalerverband - mit den städtischen Themen kombiniert werden können.

Über das allgemein zugängliche Angebot des GeoPortals hinaus, bieten sich für **professionelle Nutzer** zudem noch weitergehende Möglichkeiten: bestimmte zugriffsbeschränkte Kartendienste – beispielsweise aus dem Bereich des Liegenschaftskatasters – lassen sich in einer Profi-Version nutzen. Über das GeoPortal oder das Wuppertaler Navigations- und Datenmanagementsystem **WuNDa** erhalten Sie dann Zugriff auf weitere Karteninhalte und Sachdaten, sowie eine umfangreichere Werkzeugpalette zum Zeichnen und Drucken. Die Nutzung unserer Profi-Angebote ist kostenpflichtig. Ebenso die Verwertung der Daten des GeoPortals zum Beispiel in Publikationen.