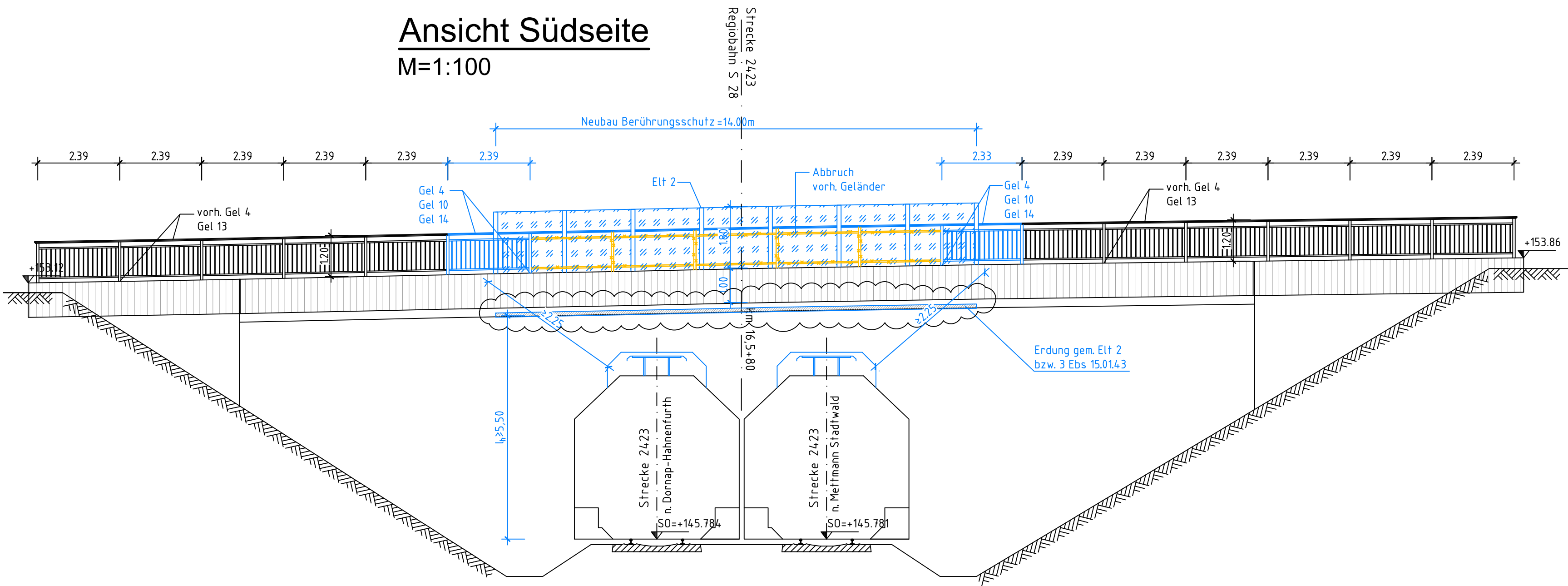
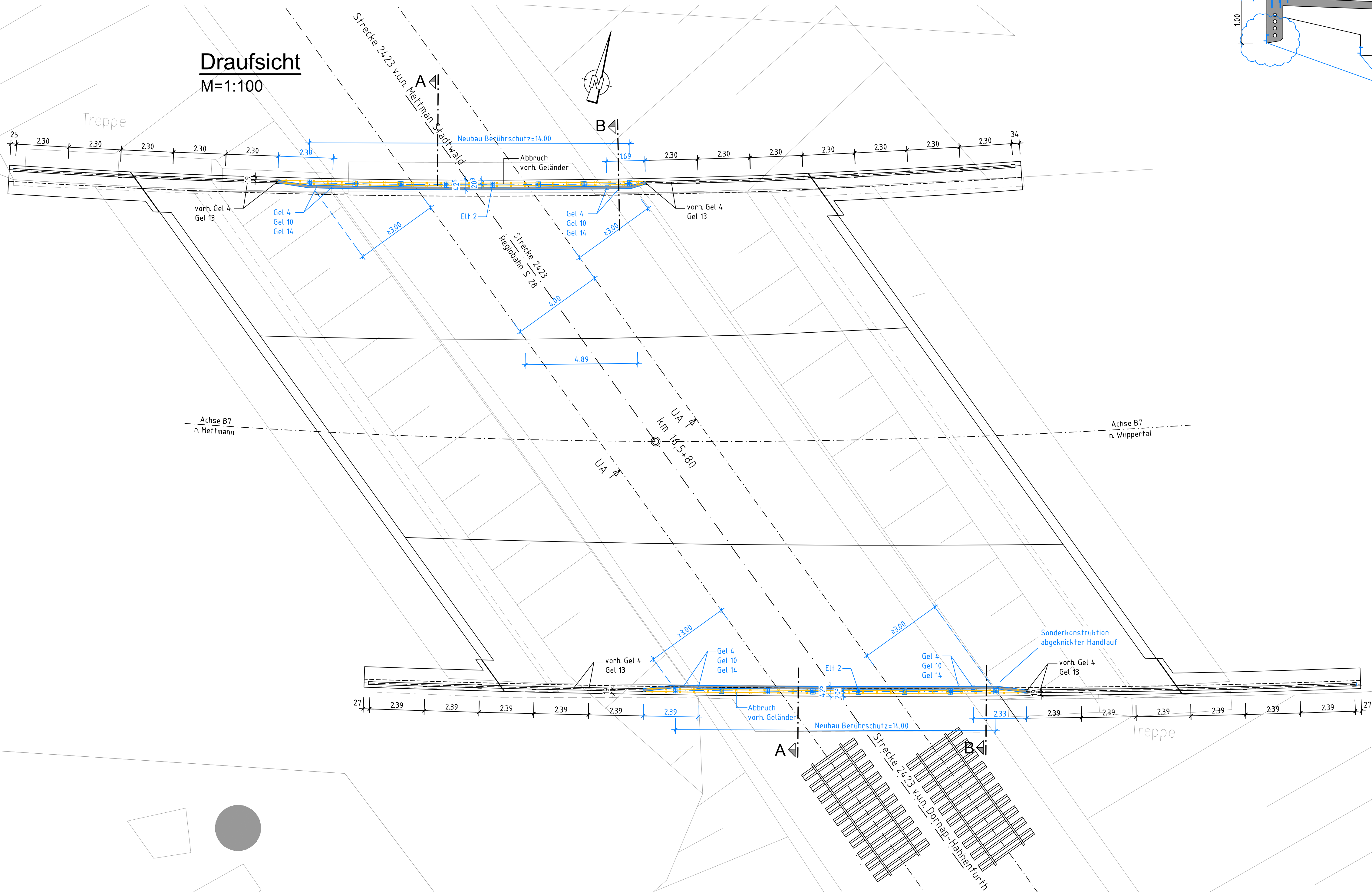


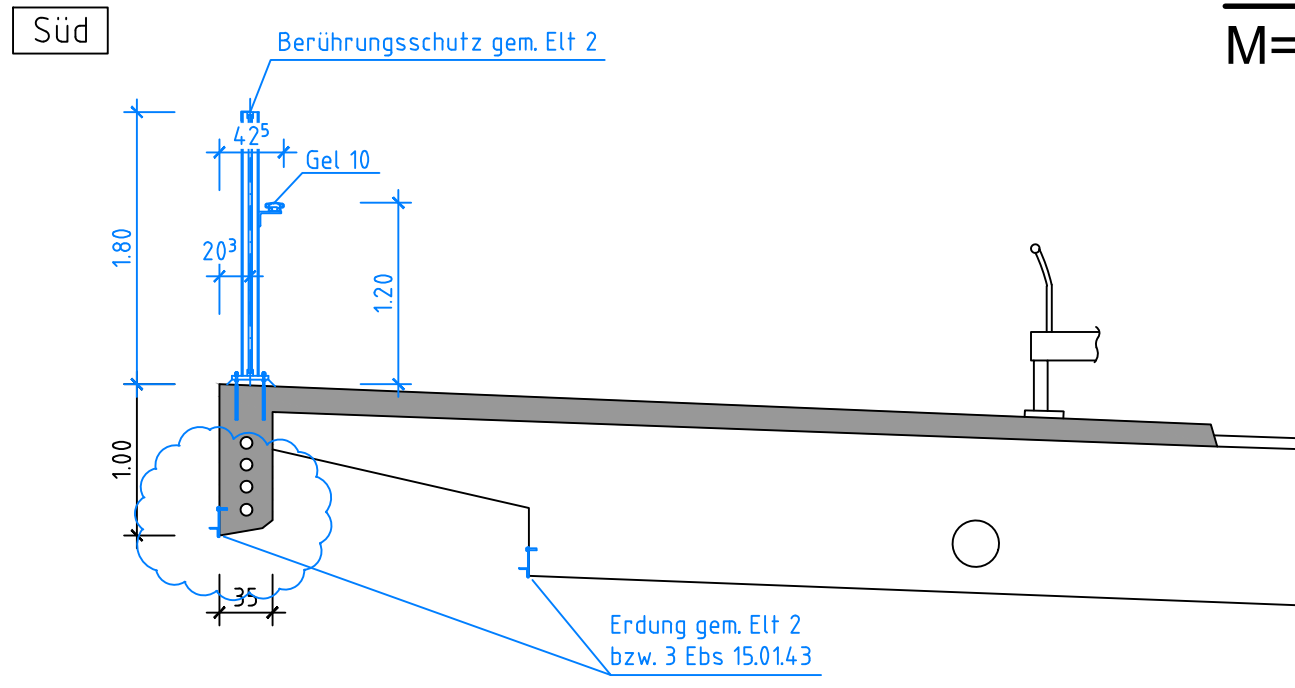
Ansicht Südseite
M=1:100



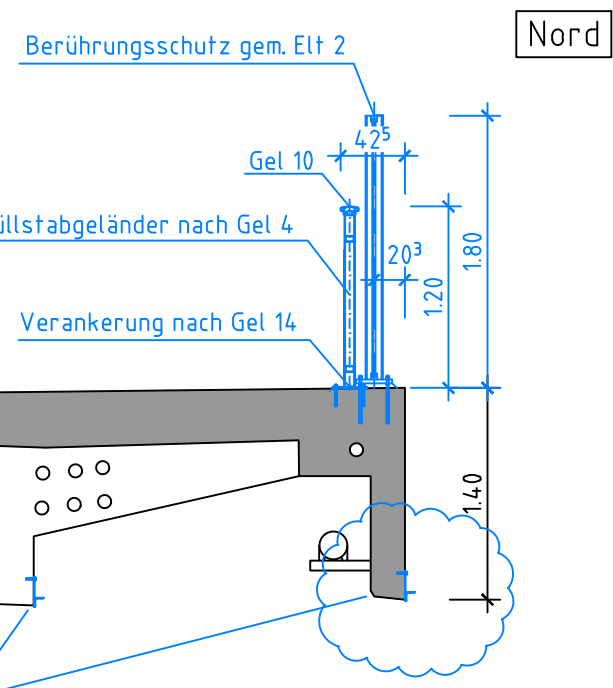
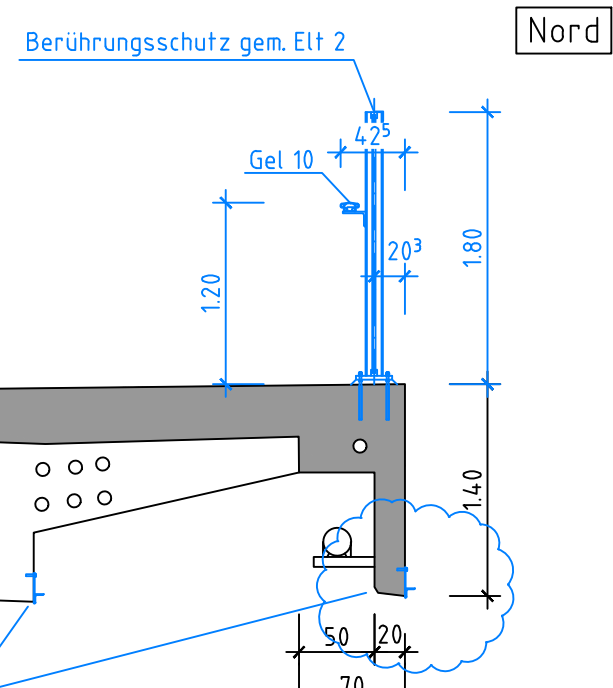
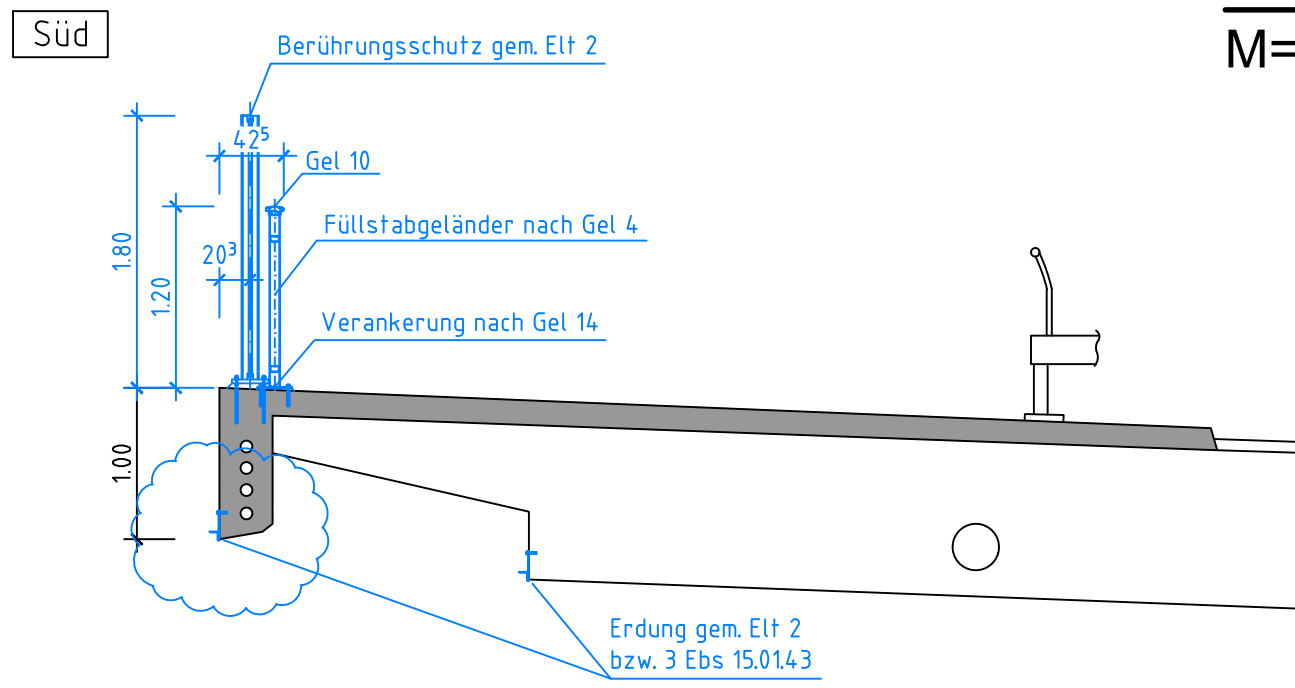
Draufsicht
M=1:100



Schnitt A-A
M=1:50



Schnitt B-B
M=1:50

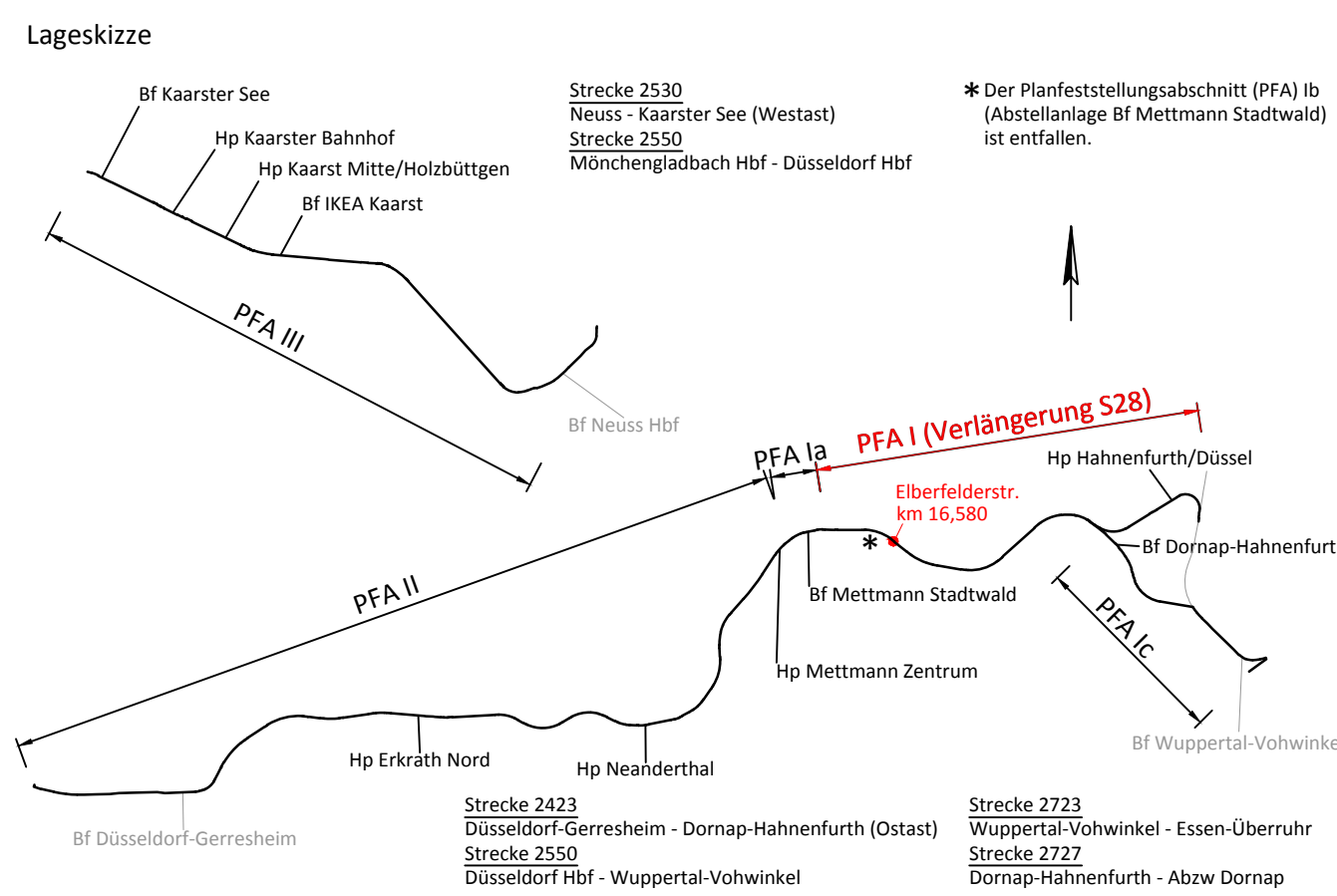


Legende

- Bestand
- Planung
- Rückbau

Das Kataster ist lt. w. aus analogen Plänen mit Ursprung 1830 digitalisiert.

Anlage 7.5
zur Planänderung Nr. 9



Bearbeitet im Auftrag der REGIOBAHN GmbH gez. I.V. Schneider Duisburg, den 04.04.2018	Vössing Ingenieurgesellschaft mbH Hansastraße 7-13 D - 47058 Duisburg +49 (0) 203 30094-0 www.voesing.de	Datum 04. / 2018 Name Dräger Schlünder Schweppe
--	--	--

REGIO Regionale Bahngesellschaft
Kaarst - Neuss - Düsseldorf - Erkrath -
Mettmann - Wuppertal mbH

Verlängerung der Regiobahn-Infrastruktur
von Mettmann Stadtwald nach Wuppertal-Vohwinkel

Maßstab 1:100 1:50	REGIOBAHN GmbH An der Regiobahn 15 40822 Mettmann Mettmann, den 05.04.2018,gez. Stefan Kunig	Datum 03.04.2018 Name Dräger Schlünder Schweppe
Planfeststellung Bauwerksplan km 16,5+80 Strecke 2423 SÜ Elberfelder Straße (K37)	Ausgabe vom: Blatt Nr.: Plan Nr.: BW 03	