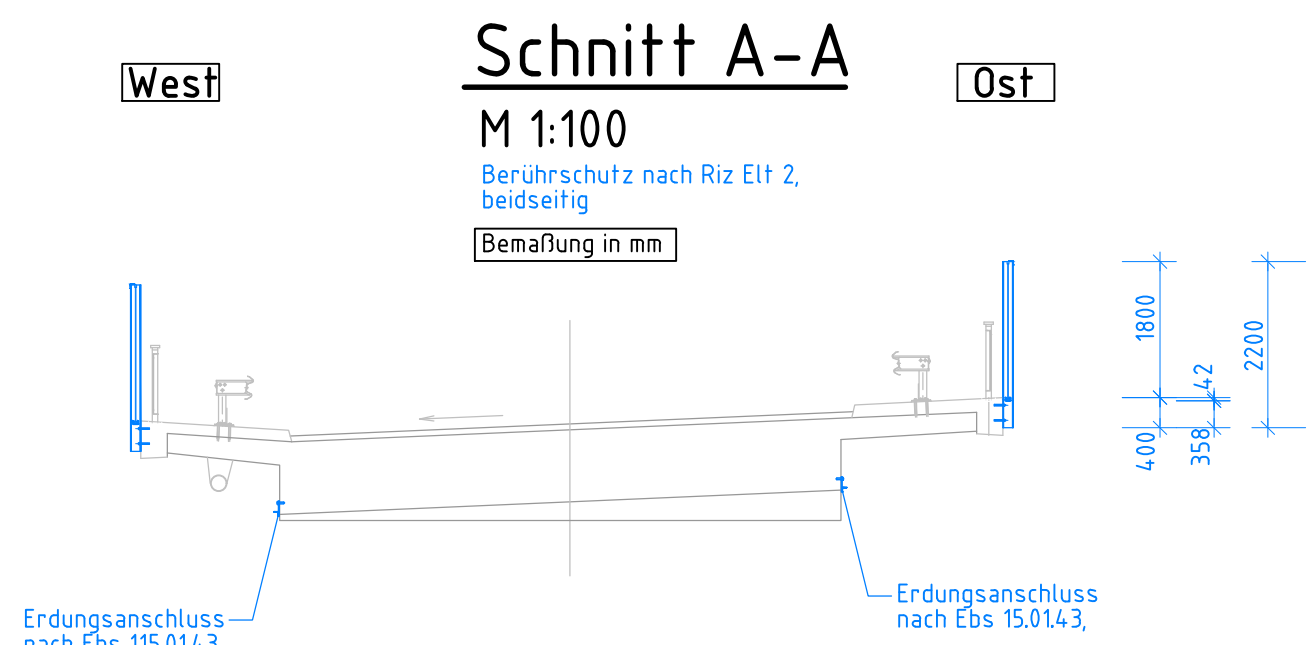
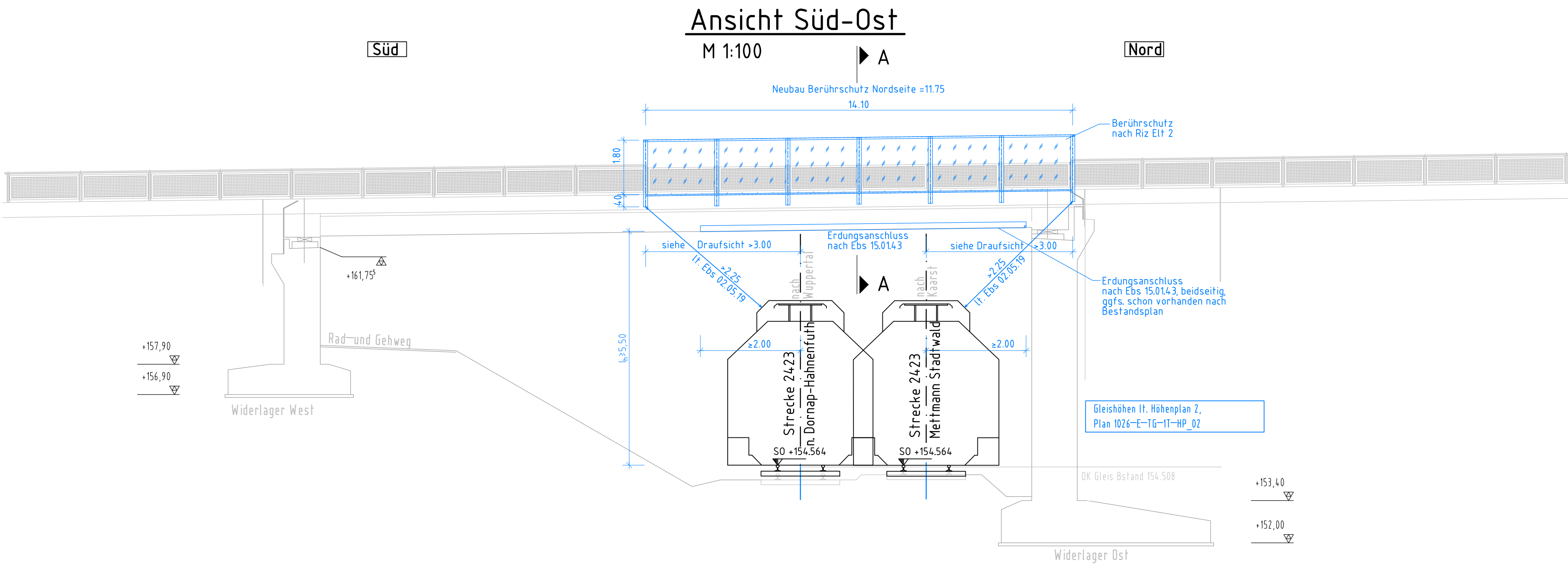
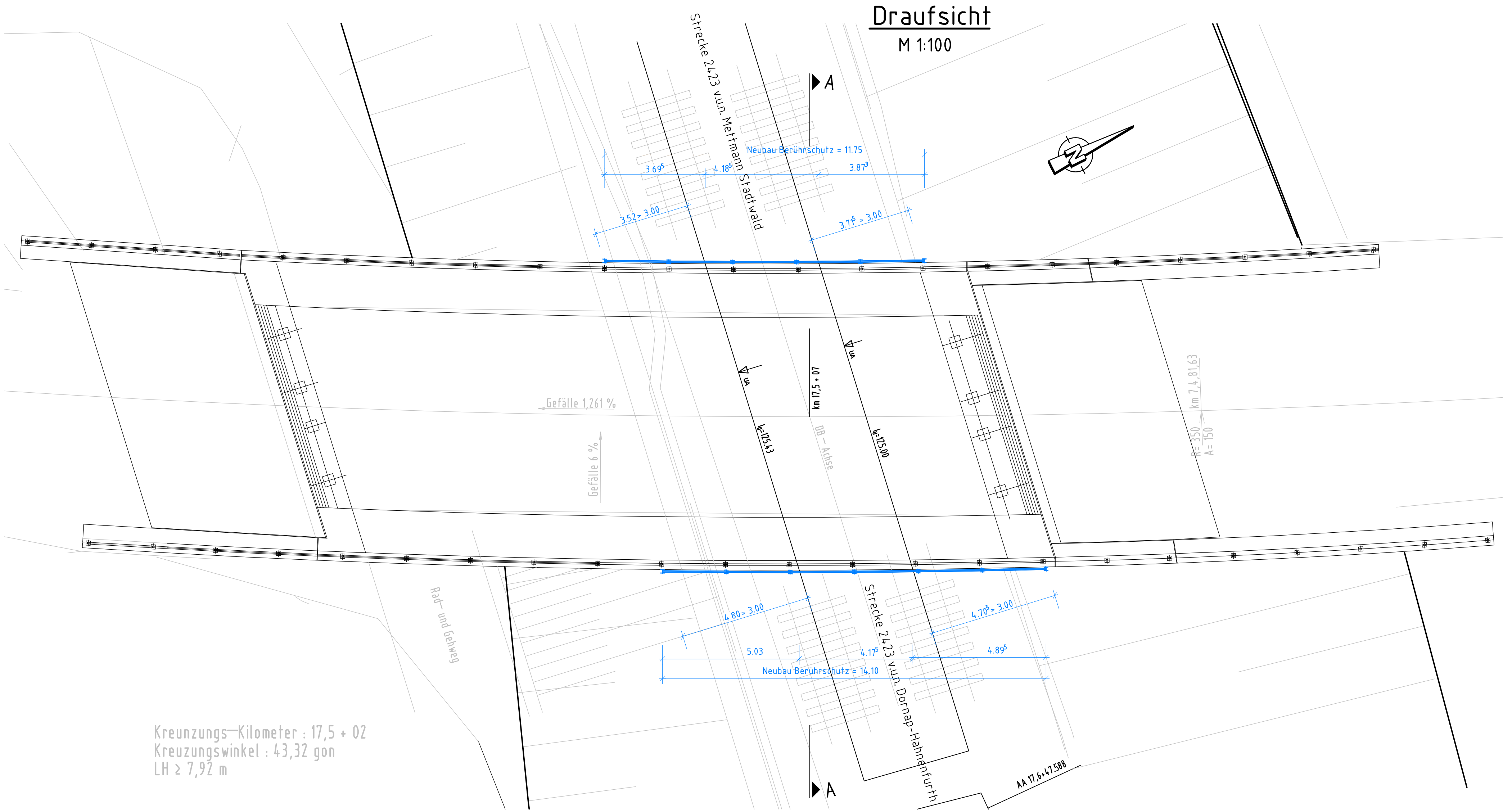


Bauhöhe: 100 x 59,4 cm → Fläche = 5936 m²
Projekt: Bauwerksplan
Lage: Mettmann Stadtwald
JAC 0021 G:\KONSTR\Projekte\2423_S_RB_Planung\Elektrifizierung\KIB-INU\02_Projektarbeit_InterV03_Einwurfsplanung\02_CAD-Plan\Übersichtsplan.dwg SU K12 Südung mmT.507.526E-EP-2423-KB-SU-17.507-IP-03.dwg

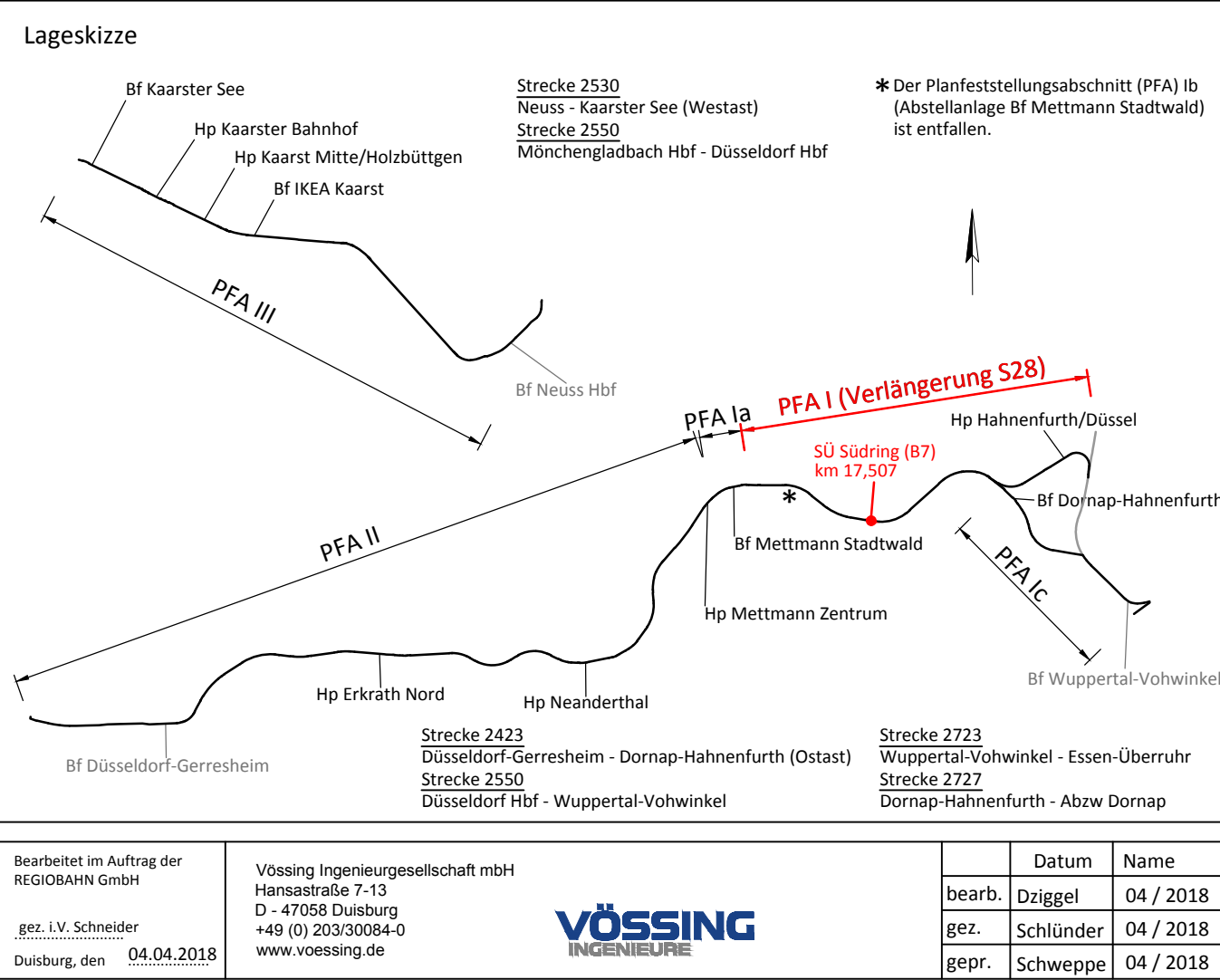


Legende


- Bestand
- Planung
- Rückbau

Das Kataster ist tlw. aus analogen Plänen mit Ursprung 1830 digitalisiert.

Anlage 7.6
zur Planänderung Nr. 9



Bearbeitet im Auftrag der REGIOBAHN GmbH gez. I.V. Schneider Düsseldorf, den 04.04.2018	Vössing Ingenieurgesellschaft mbH Hansstraße 7-13 D - 47058 Duisburg +49 (0) 203 30068-0 www.voesing.de	Datum Name bearb. Dziggel 04 / 2018 gez. Schlunder 04 / 2018 gepr. Schweppe 04 / 2018
---	---	---

		Regionale Bahngesellschaft Kaarst - Neuss - Düsseldorf - Erkrath - Mettmann - Wuppertal mbH	
Verlängerung der Regiobahn-Infrastruktur von Mettmann Stadtwald nach Wuppertal-Vohwinkel			
Maßstab 1:100	REGIOBAHN GmbH An der Regiobahn 15 40822 Mettmann Mettmann, den 05.04.2018, gez. Stefan Kunig	Datum	Name
		bearb.	
		gez.	
		gepr.	
Planfeststellung Bauwerksplan km 17,5+07 Strecke 2423 SÜ K 12 Südring (B7)		Ausgabe vom: 03.04.2018	
		Blatt Nr.: 1	
		Plan Nr.: BW 04	