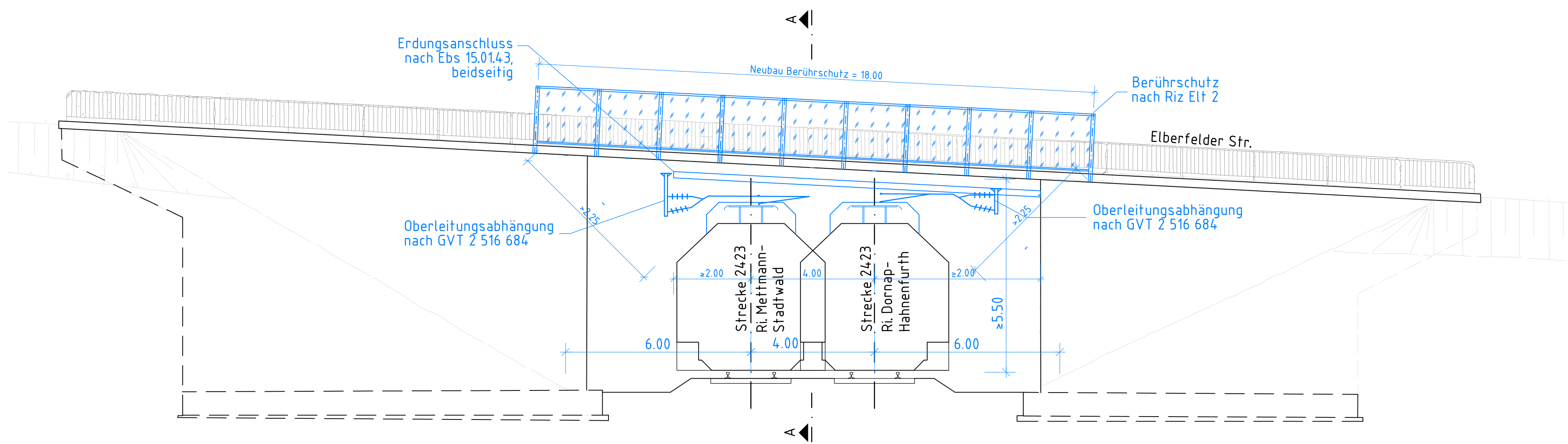



Ansicht von Süden

M 1:100



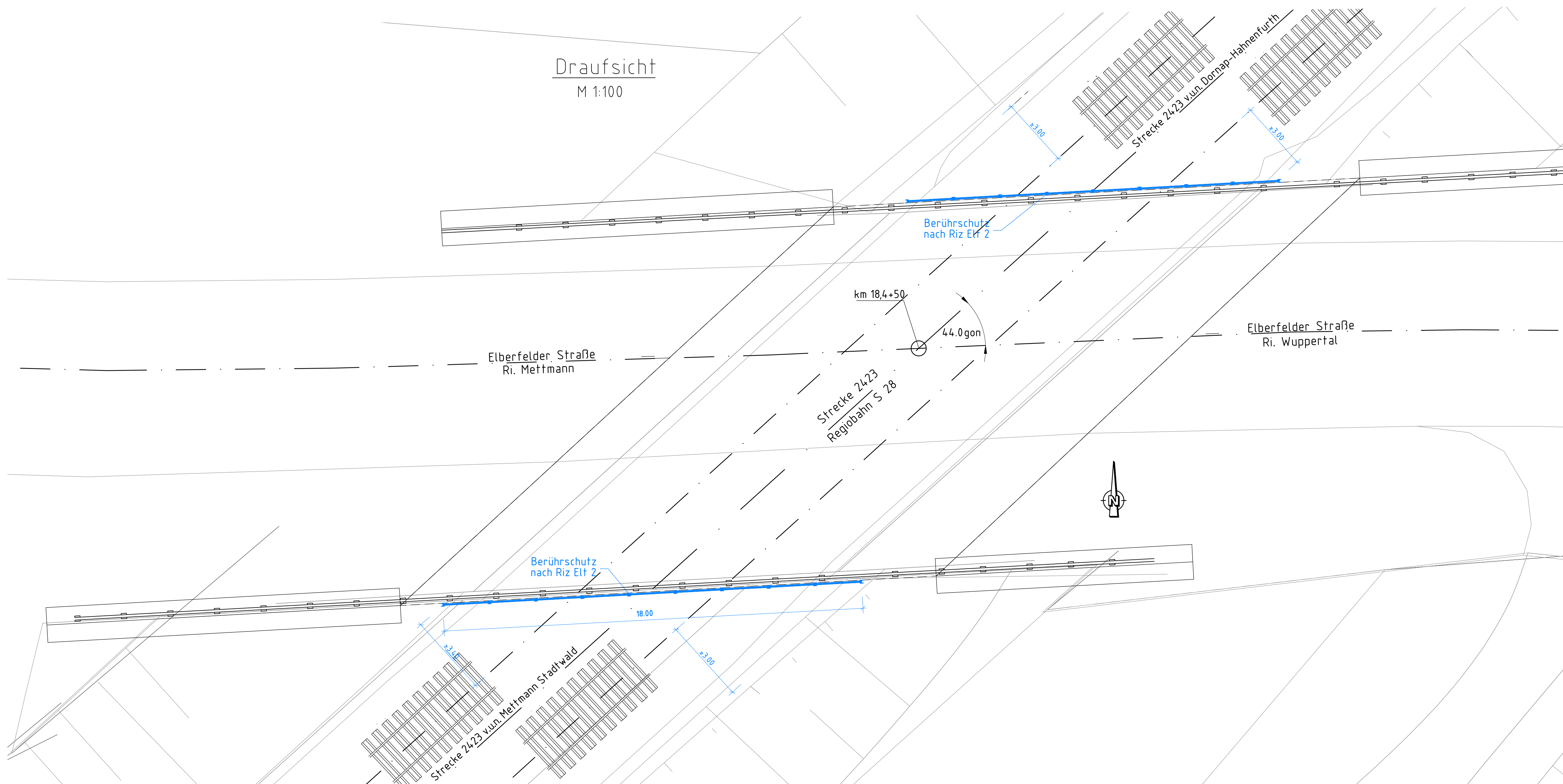
Querschnitt A-A

M 1:100



Draufsicht

M 1:100

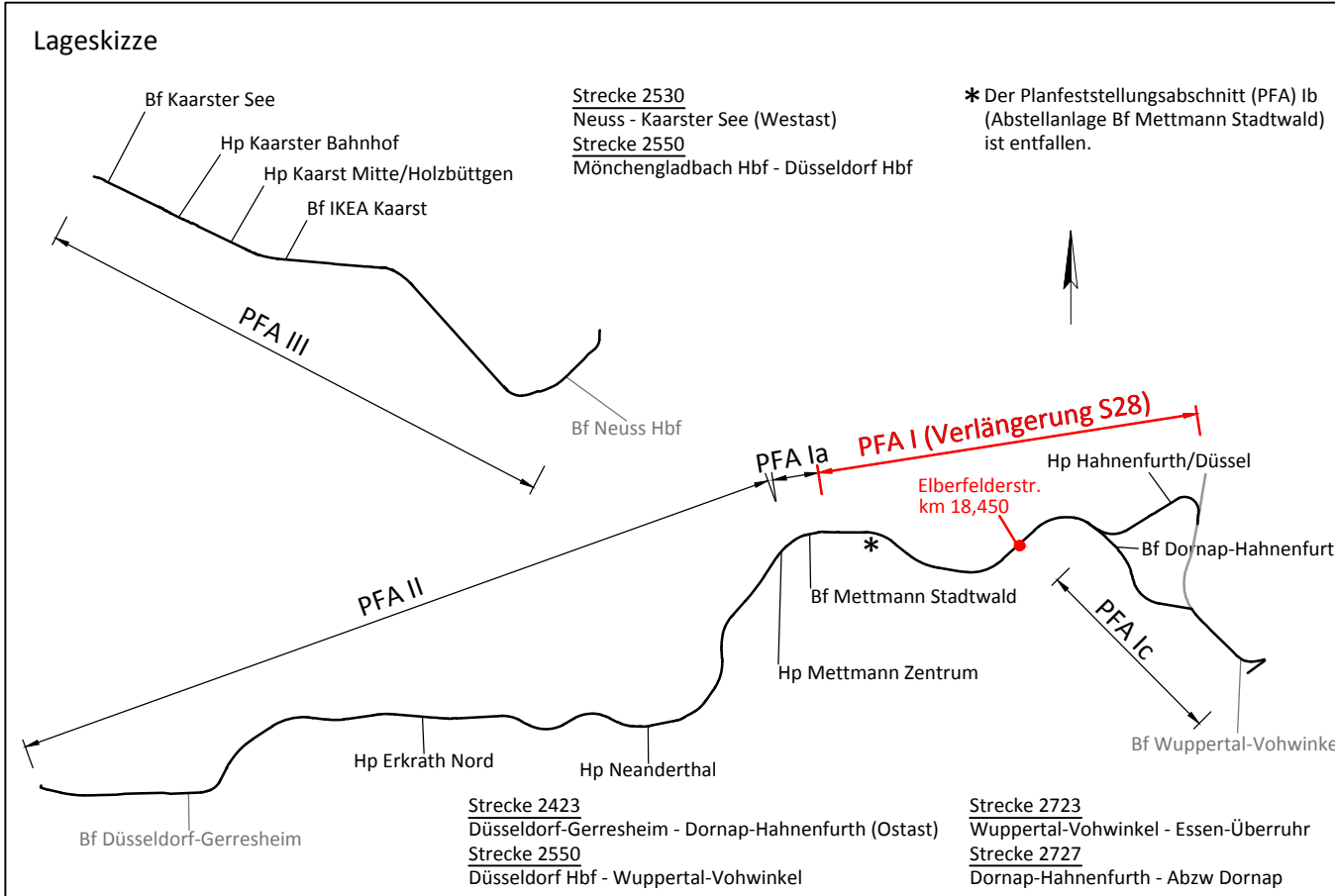


Legende

- Bestand
- Planung
- Rückbau

Das Kataster ist thw. aus analogen Plänen mit Ursprung 1830 digitalisiert.

Anlage 7.8 zur Planänderung Nr. 9



Bearbeitet im Auftrag der REGIOBAHN GmbH gez. I.V. Schneider Duisburg, den 04.04.2018	Vössing Ingenieurgesellschaft mbH Hansstraße 7-13 D - 47058 Duisburg +49 (0) 20330084-0 www.voesing.de	Datum 04./2018	Name Drigge
		Datum 04./2018	Name Schlunder
		Datum 04./2018	Name Schweppe

**REGIO** Regionale Bahngesellschaft  
Kaarst - Neuss - Düsseldorf - Erkrath -  
Mettmann - Wuppertal mbH

Verlängerung der Regiobahn-Infrastruktur  
von Mettmann Stadtwald nach Wuppertal-Vohwinkel

Maßstab 1:100 1:50	REGIOBAHN GmbH An der Regiobahn 15 40822 Mettmann Mettmann, den 05.04.2018,gez. Stefan Kunig	Datum 03.04.2018	Name Drigge
	Planfeststellung Bauwerksplan km 18,4+50 Strecke 2423 SÜ B7 Elberfelder Straße	Blatt Nr.: 1	Plan Nr.: BW 06