

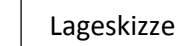


-  BE-Fläche
-  Baustraße



Topographic map of the Düsseldorf area showing the PFA III, PFA II, PFA Ia, PFA I (Verlängerung), and PFA Ic routes. The map includes labels for various locations such as Bf Kaarst Mitte/Holztrüben, Bf IKEA Kaarst, Bf Neuss Hbf, Bf Hahnenfurth/Düssel, Bf Dornap-Hahnenfurth, Bf Mettmann Stadtwald, Bf Mettmann Zentrum, Bf Erkrath Nord, Bf Neanderthal, Bf Düsseldorf-Gerresheim, and Bf Wuppertal-Vohwinkel. A red line indicates the PFA Ic route, and a red box highlights the area around Bf Dornap-Hahnenfurth. A north arrow is present in the top right corner.

Index	Änderung	Datum	Name

Bearbeitet im Auftrag der REGIOBAHN GmbH  gez. i.V. Schneider  Duisburg, den 28.03.2018	Vössing Ingenieurgesellschaft mbH Hansastraße 7-13 D - 47038 Duisburg +49 (0) 203/30084-0 www.voessing.de			Datum	Name
			bearb.	03 / 2018	Buckan
			gez.	03 / 2018	Welschhof
			gepr.	03 / 2018	Leiß



Regionale Bahngesellschaft  
Kaarst - Neuss - Düsseldorf - Erkrath -  
Mettmann - Wuppertal mbH

## Elektrifizierung der Regiobahn-Infrastruktur

<b>REGIOBAHN GmbH</b>	<b>Mettmann, den 29.03.2018</b>	<b>Mettmann, den 29.03.2018</b>
An der Regiobahn 15	Name <u>Stefan Kunig</u>	Name <u>Stefan Stach</u>
40822 Mettmann	Unterschrift <u>gez. Stefan Kunig</u>	Unterschrift <u>gez. ppa. Stefan Stach</u>
Tel: 0 21 04/3 05-0	(Bauherr/Geschäftsführer)	(Eisenbahnbetriebsleiter)
Fax: 0 21 04/3 05-105		

Planfeststellungsabschnitt Ic  
Bf Dornap-Hahnenfurth - Bf Wuppertal-Vohwinkel  
**Baustelleneinrichtungsplan 03**  
km 19,8+33 - km 20,6+78 (Str. 2423)

Ausgabe vom:	27.03.2018
Blatt Nr.:	1 von 2
Maßstab:	1:1000
Plan Nr.:	S28F-GP-Ic-VA-BF-01