



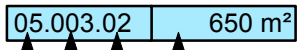
Geobasisdaten der Landesvermessung  
Mit der Genehmigung der © Bez.Reg.-Köln Abteilung 07 -Geobasis NRW- von Dezember 2016

**Grunderwerbsplan**  
**L 419 Ausbau in Wuppertal von Lichtscheid bis Erbschlö (1. BA)**  
**Ersatzfläche Ehrenberg Ost**

in der Nutzung zu beschränkende Fläche

 B = dauernde Beschränkung auch Ausgleichsflächen (s. GEV)

 Grenze der dauernd in der Nutzung zu beschränkenden Fläche (Darstellung nur soweit nicht mit Flurstücksgrenzen identisch)



Grunderwerbsfähnchen Farbgebung wie Fläche

Teilfläche eines Flurstücks

laufende Nr. des betroffenen Flurstücks

Nr. des Grunderwerbsplanes

Flurstücksgrenze    Flurgrenze    Gemarkungsgrenze

Satzungsgemäß ausgelegen

in der Zeit vom \_\_\_\_\_

bis \_\_\_\_\_

in der Gemeinde \_\_\_\_\_



Zeit und Ort der Auslegung sind rechtzeitig vor Beginn der Auslegung ortsüblich bekannt gemacht worden.

Gemeinde:

(Dienstsiegel)

(Unterschrift)

Bearbeitung:	Dipl.-Ing. Effen Steppan Dipl.-Ing. (FH) Alexander Quante Landschaftsarchitekten AKNW		
		Willy-Brandt-Platz 4 44135 Dortmund Tel. 0231 / 52 90 21 e-mail: info@gruenplan.org web: www.gruenplan.org	
	Bearb.:	06.04.17	Schmidt
	Gez.:	06.04.17	Heitmann
Gepr.:		06.04.17	Steppan

	Regionalniederlassung Rhein-Berg Außenstelle Köln Deutz-Kalker-Straße 18-26 50679 Köln	

Nr.	Art der Änderung	Datum	Zeichen

# FESTSTELLUNGSENTWURF

Landesbetrieb Straßenbau Nordrhein-Westfalen L 417: NK 4709 1470 bis NK 4709 0490 L 419: NK 4709 0490 in Richtung NK 4709 1510 bis Station ca. 930m	Unterlage / Blatt-Nr.: 10 / 8 (17) <b>Grunderwerbsplan</b> <b>Ehrenberg Ost</b> Maßstab: 1 : 2.000
--	---

**L 419 Ausbau in Wuppertal**  
**von Lichtscheid bis Erbschlö (1. BA)**  
Bau-km 1+100 - 3+430

Aufgestellt:  
Köln, den 25.04.2017  
Die Leiterin der Regionalniederlassung Rhein-Berg  
Im Auftrag  
gez. Willi Kolks