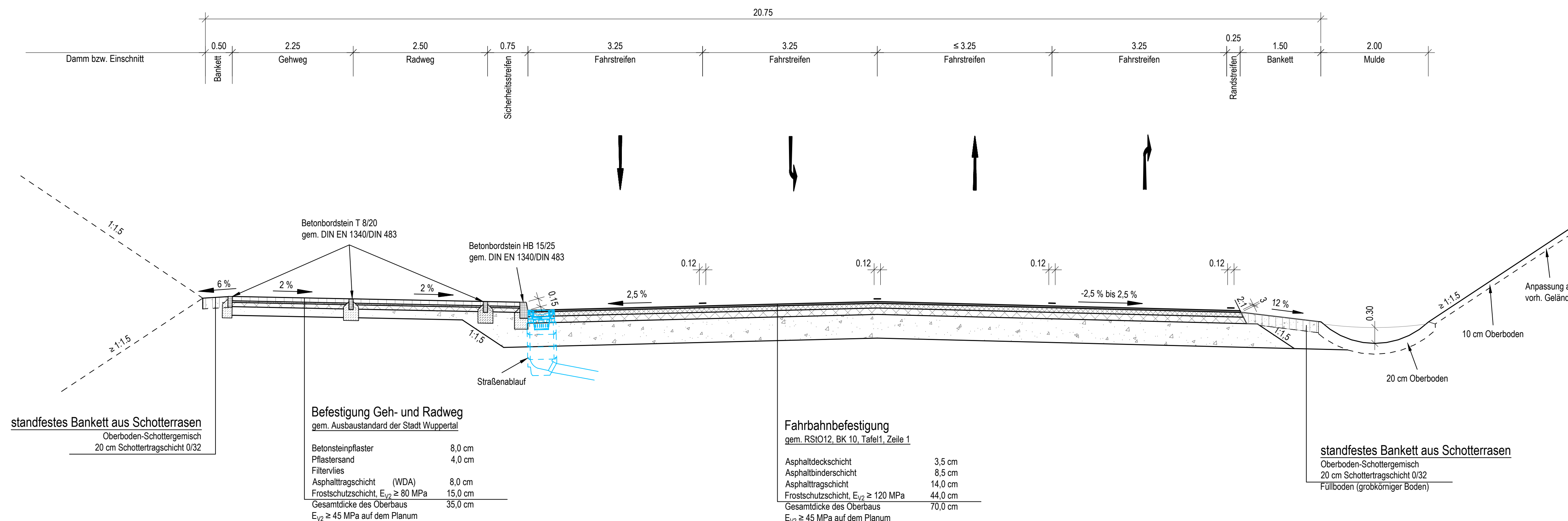
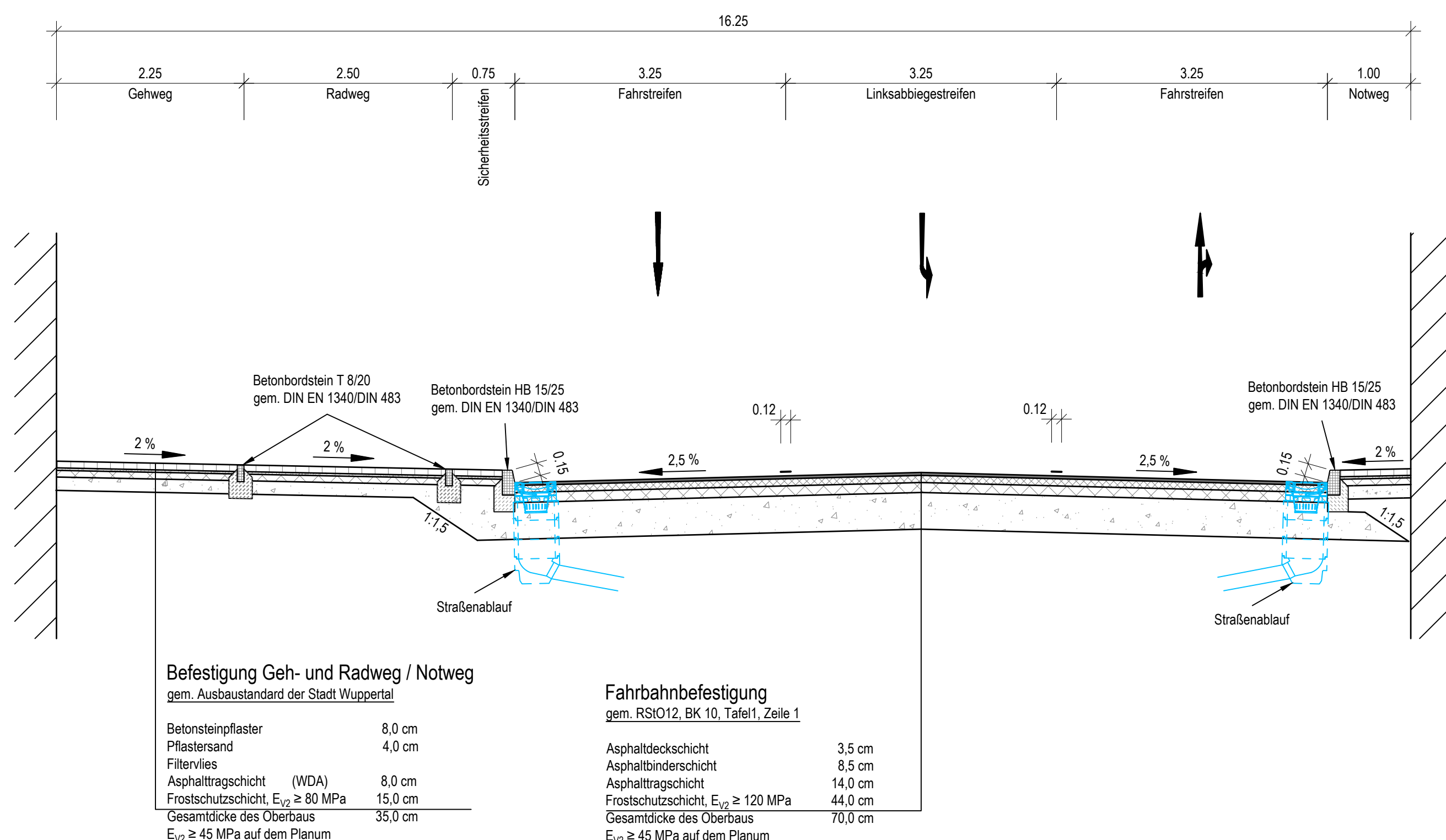


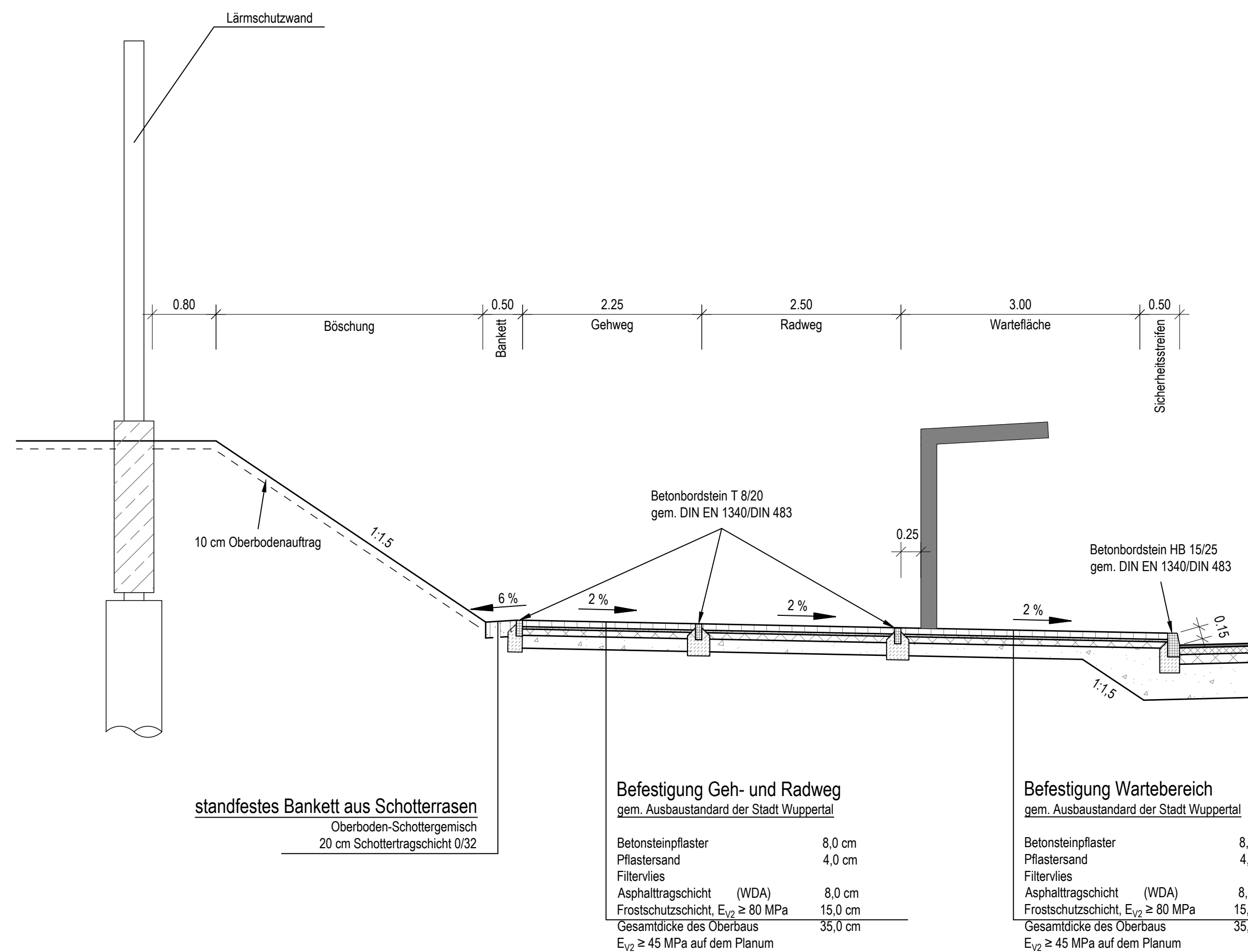
Regelquerschnitt Staubenthaler Straße und Erbschlöer Straße
(vier Fahrstreifen, einseitiger Geh-/Radweg)



Regelquerschnitt Staubenthaler Straße und Erbschlöer Straße
(Unterführung der L419, drei Fahrstreifen)



Lärmschutzwand LSW 1 (Süd)



Detail Buswartefläche Staubenthaler Straße

Info zum Lage- bzw. Höhenbezug
Lagebezug: Sondernetz StraßenNRW, Annäherung an Netz 77 und an Langstrecken-Polygon der BAB 1
Höhenbezug: NN

Satzungsgemäß ausgelegen
in der Zeit vom _____ bis _____
in der Gemeinde _____

Zeit und Ort der Auslegung sind rechtzeitig vor Beginn der Auslegung ortsüblich bekannt gemacht worden.

Gemeinde: _____
(Dienstsiegel)

(Unterschrift)

Bearbeitung:		Datum	Zeichen
		Bearb.: 25.04.2017	Gärtner
		Gez.: 25.04.2017	Resch
		Gepr.: 25.04.2017	Leek

	Regionalniederlassung Rhein-Berg Außenstelle Köln Deutz-Kalker-Straße 18-26 50679 Köln		Projekt-Nr. 43-9375
--	---	--	------------------------

Nr.	Art der Änderung	Datum	Zeichen

FESTSTELLUNGSENTWURF

Landesbetrieb Straßenbau Nordrhein-Westfalen
L 417: NK 4709 1470 bis NK 4709 0490
L 419: NK 4709 0490 in Richtung NK 4709 1510
bis Station ca. 930m

Unterlage / Blatt-Nr.: 14 / 04
Regelquerschnitte
Staubenthaler Straße
Erbschlöer Straße
Maßstab: 1 : 50

L 419 Ausbau in Wuppertal
von Lichtscheid bis Erbschlö (1. BA)
Bau-km 1+100 - 3+430

Aufgestellt: Köln, den 25.04.2017
Die Leiterin der Regionalniederlassung Rhein-Berg
Im Auftrag
gez. Willi Kolks