

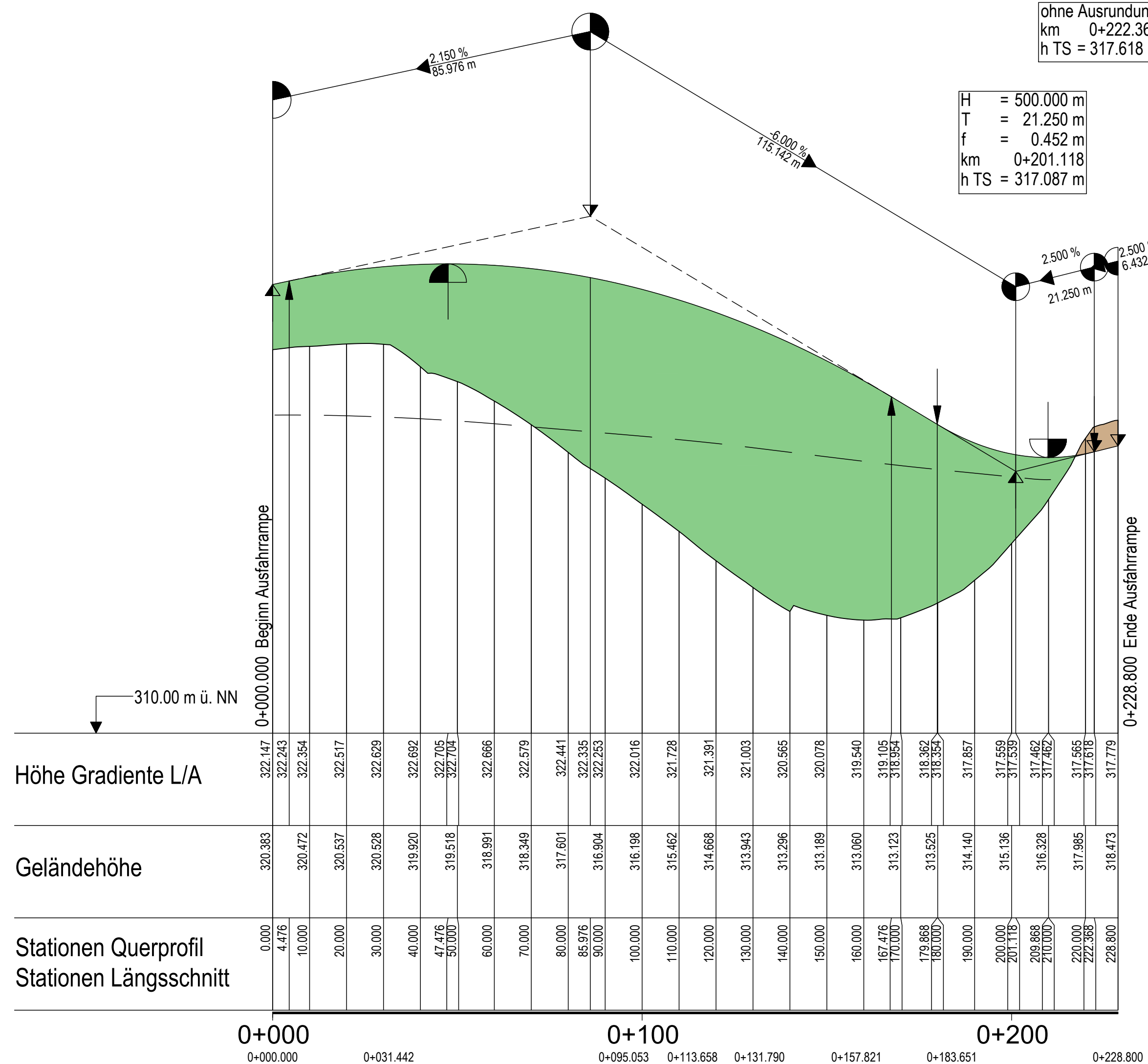
ohne Ausrundung  
km 0+000.000  
h TS = 322.147 m

H = -2000.000 m  
T = 81.500 m  
f = -1.661 m  
km 0+085.976  
h TS = 323.995 m

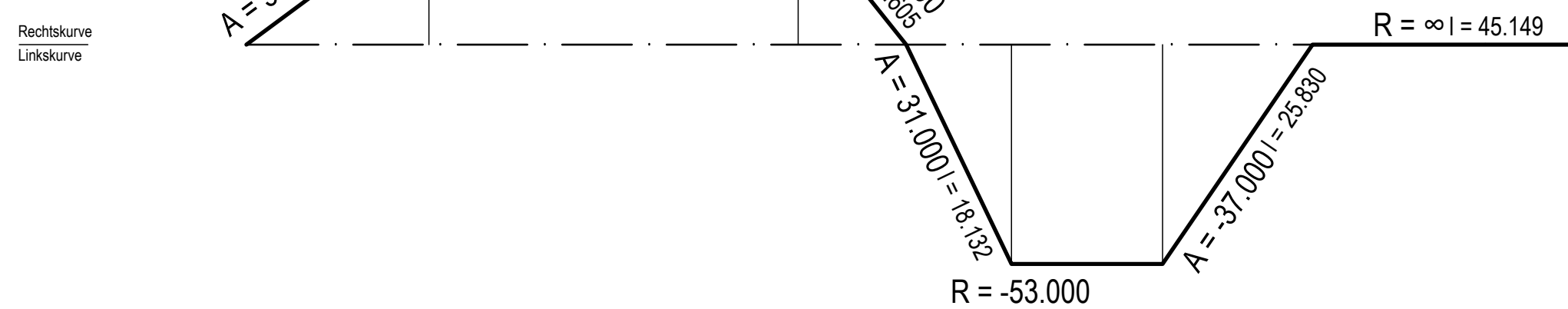
ohne Ausrundung  
km 0+228.800  
h TS = 317.779 m

ohne Ausrundung  
km 0+222.368  
h TS = 317.618 m

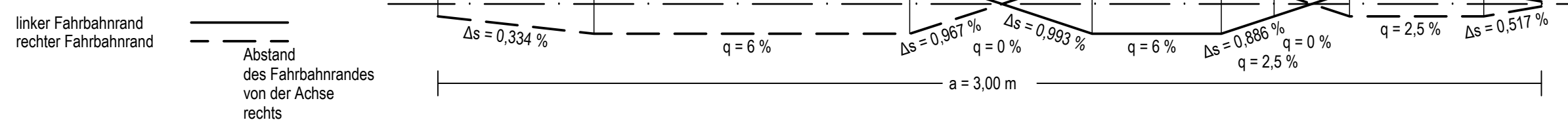
H = 500.000 m  
T = 21.250 m  
f = 0.452 m  
km 0+201.118  
h TS = 317.087 m



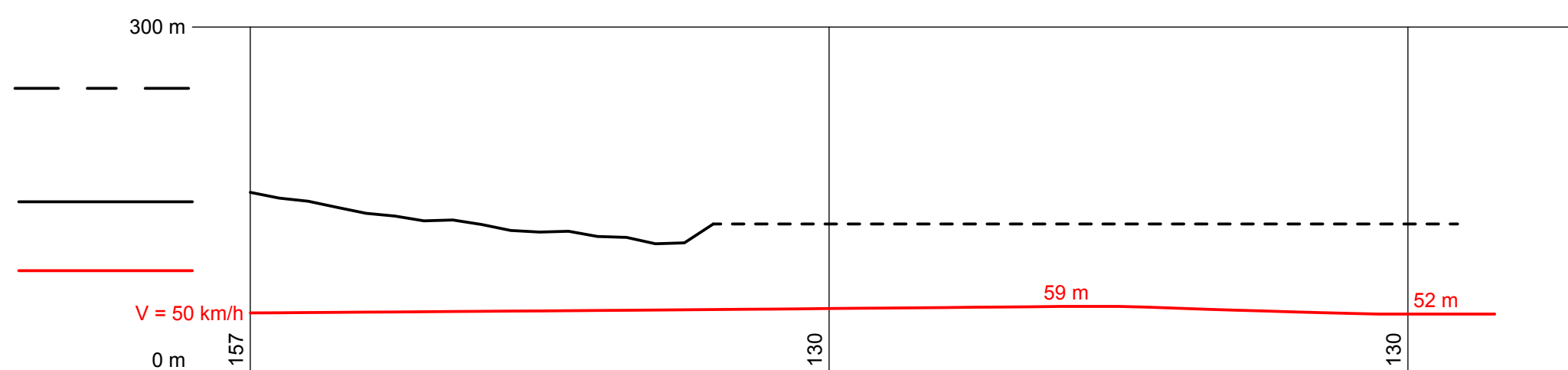
Krümmung  
200/R (cm)



Querneigung  
Maßstab: 10,00 % / cm [cm]



angenehme Sichtweite  
**Sichtweite**  
vorhandene Sichtweite  
Fahrtrichtung links nach rechts  
erforderliche Haltesichtweite  
Fahrtrichtung links nach rechts



### Zeichenerklärung

Gradientenhochpunkt  
Gradiententiefpunkt  
Ausrundungsbeginn Kuppe / Ausrundungsende Wanne  
Damm  
Einschnitt  
Graben / Mulde links  
Graben / Mulde rechts  
Schacht links  
Schacht mitte  
Schacht rechts  
Schacht links und rechts  
Schacht mitte und links

Neigungsbrechpunkt mit Angabe von:  
Ausrundungshalbmesser, Tangentiallänge, Stichhöhe, Bau-km, Höhe Tangentenschnittspunkt  
Längsneigung und Abstand zum nächsten Neigungsbrechpunkt

Rohrleitung links  
Rohrleitung mitte  
Rohrleitung rechts  
Rohrleitung links und rechts

D = Deckelhöhe Schacht  
S = Sohlhöhe Einlauf / Auslauf

**Lärmschutz**  
Lärmschutzwand rechts  
Lärmschutzwand links

Info zum Lage- bzw. Höhenbezug  
Lagebezug: Sondernetz StraßenNRW, Annäherung an Netz 77 und an Langstrecken-Polygon der BAB 1  
Höhenbezug: NN

Satzungsgemäß ausgelegen  
in der Zeit vom \_\_\_\_\_ bis \_\_\_\_\_  
in der Gemeinde \_\_\_\_\_  
Zeit und Ort der Auslegung sind rechtzeitig vor Beginn der Auslegung ortsüblich bekannt gemacht worden.  
Gemeinde: \_\_\_\_\_  
(Dienststempel)  
(Unterschrift)

 Arcadis Germany GmbH, EUREF-Campus 10, 10029 Berlin, Germany	Datum	Zeichen
	Bearb.:	25.04.2017 Hazim
	Gez.:	25.04.2017 Resch
	Gepr.:	25.04.2017 Leek

Regionalniederlassung Rhein-Berg  
Außenstelle Köln  
Deutz-Kalker-Straße 18-26  
50679 Köln

**Strassen.nrw**  
Leiterschule Straßenbau Nordrhein-Westfalen  
Projekt-Nr. 43-9375

Nr.	Art der Änderung	Datum	Zeichen

## FESTSTELLUNGSENTWURF

Landesbetrieb Straßenbau Nordrhein-Westfalen  
L 417: NK 4709 1470 bis NK 4709 0490  
L 419: NK 4709 0490 in Richtung NK 4709 1510  
bis Station ca. 930m

Unterlage / Blatt-Nr.: 6 / 15  
**Höhenplan**  
Ausfahrtrampe Nord  
KP Erbschloer Straße (Achse 2005)  
Maßstab: 1 : 1.000/100

**L 419 Ausbau in Wuppertal**  
von Lichtscheid bis Erbschlo (1. BA)  
Bau-km 1+100 - 3+430

Aufgestellt: Köln, den 25.04.2017  
Die Leiterin der Regionalniederlassung Rhein-Berg  
Im Auftrag  
gez. Willi Kolks