

ohne Ausrundung
km 0+033.577
h TS = 342.675 m

ohne Ausrundung
km 0+016.000
h TS = 342.521 m

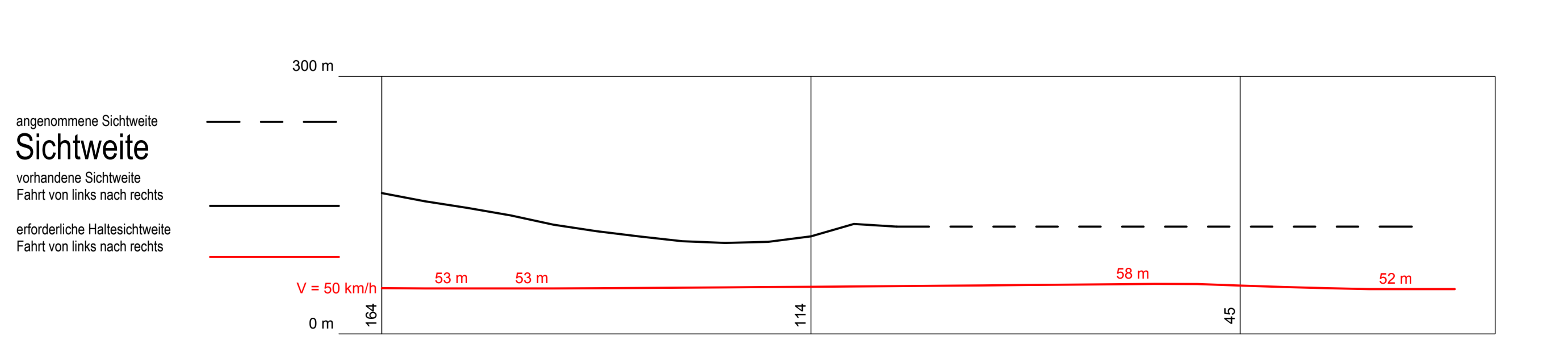
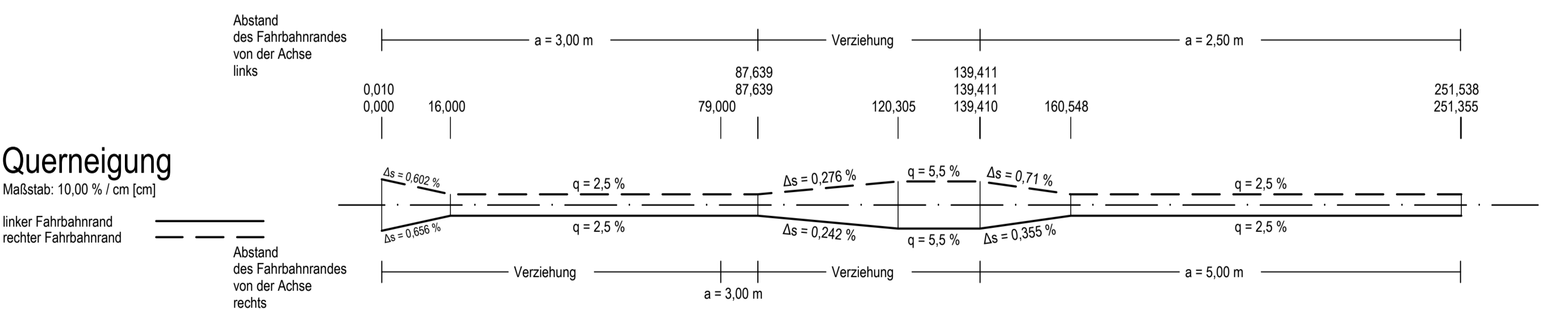
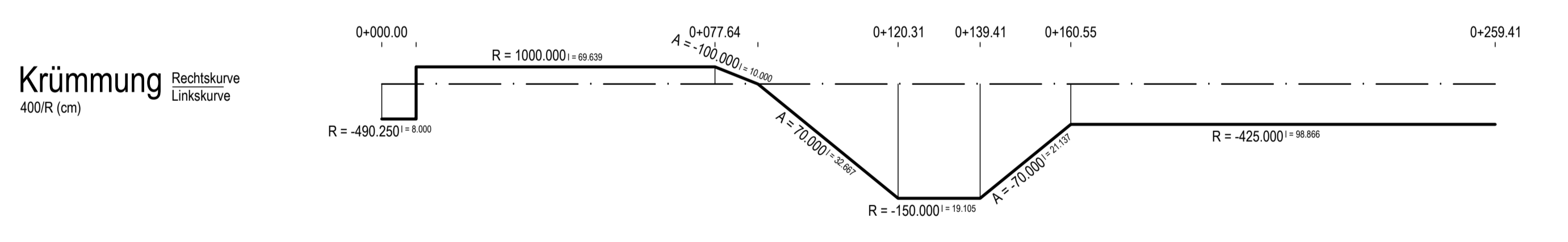
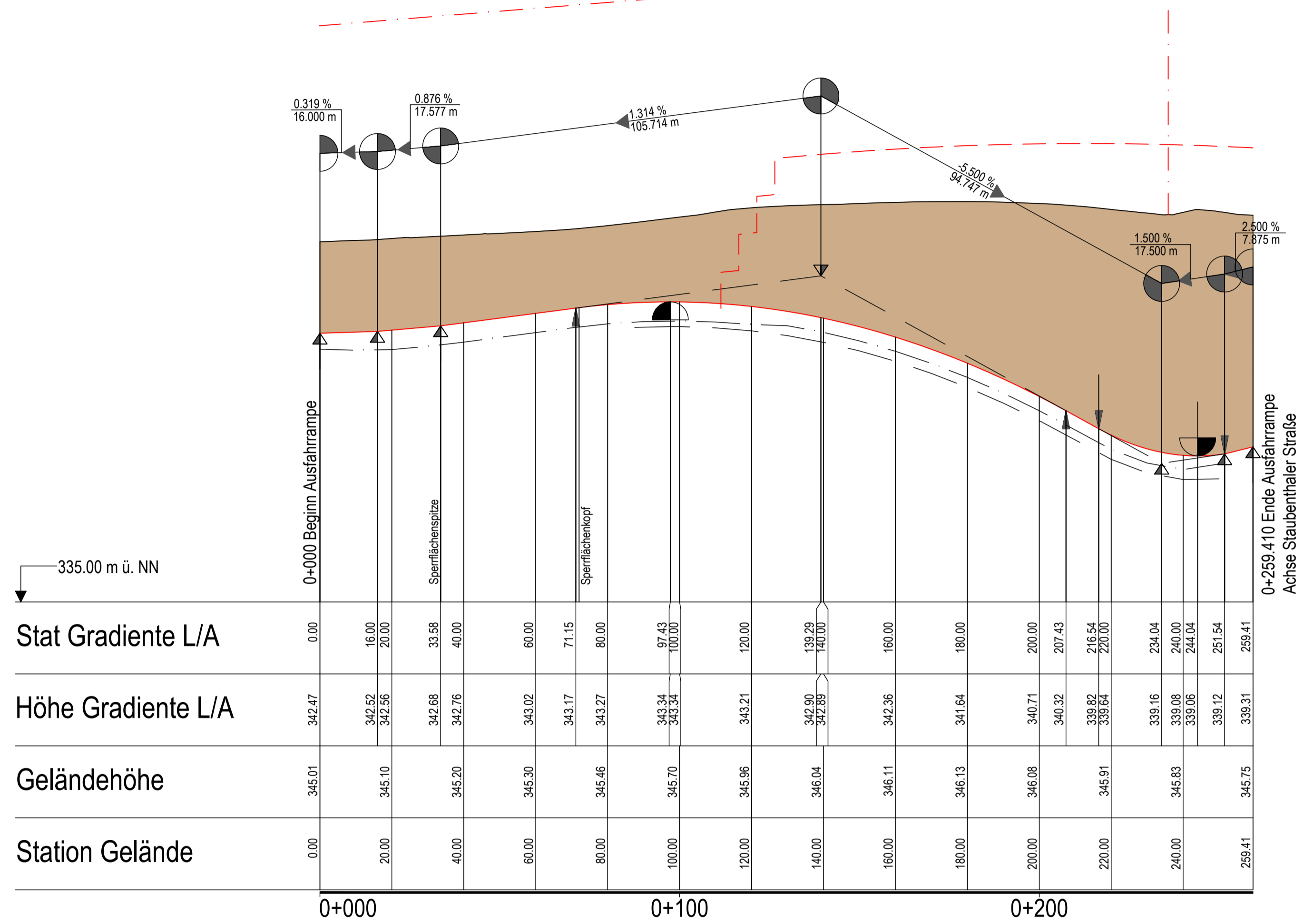
ohne Ausrundung
km 0+000.000
h TS = 342.470 m

LSW 1 (Süd)
Lärmschutzwand
Hauptstrecke Rifa. A1
Bau-km 1+295 bis 1+583
Staubenthaler Str.
Bau-km 0+124 bis 0+176
L = 359, H ≤ 6,00 m
über Böschungsoberkante

H = 500.000 m
T = 17.500 m
f = 0.306 m
km 0+234.038
h TS = 338.853 m

ohne Ausrundung
km 0+251.538
h TS = 339.115 m

ohne Ausrundung
km 0+259.413
h TS = 339.312 m



Zeichenerklärung

Gradientenhochpunkt
Gradiententiefpunkt

Ausrundungsbeginn Kuppe / Ausrundungsende Wanne

Damm
Einschnitt

Graben / Mulde links
Graben / Mulde rechts

Rohrleitung links
Rohrleitung mitte
Rohrleitung rechts
Rohrleitung links und rechts

Schacht links
Schacht mitte
Schacht rechts
Schacht links und rechts
Schacht mitte und links

D = Deckelhöhe Schacht
S = Sohlhöhe Einlauf / Auslauf

Lärmschutz

Lärmschutzwand rechts
Lärmschutzwand links

Neigungsbrechpunkt mit Angabe von:
Ausrundungshalbmesser, Tangentlänge, Stichhöhe, Bau-km, Höhe Tangentenschnittpunkt

Längsneigung und Abstand zum nächsten Neigungsbrechpunkt

Info zum Lage- bzw. Höhenbezug

Lagebezug: Sondernetz StraßenNRW, Annäherung an Netz 77 und an Langstrecken-Polygon der BAB 1

Höhenbezug: NN

Satzungsgemäß ausgelegen

in der Zeit vom _____ bis _____

in der Gemeinde _____

Zeit und Ort der Auslegung sind rechtzeitig vor Beginn der Auslegung ortsüblich bekannt gemacht worden.

Gemeinde: _____
(Dienstsiegel)

(Unterschrift)

 Arcadis Germany GmbH, EUREF-Campus 10, 10829 Berlin, Germany	Datum	Zeichen
	Bearb.:	25.04.2017 Hazim
	Gez.:	25.04.2017 Resch
	Gepr.:	25.04.2017 Leek

Regionalniederlassung Rhein-Berg
 Außenstelle Köln
 Deutz-Kalker-Straße 18-26
 50679 Köln

Projekt-Nr.
 43-9375

Nr.	Art der Änderung	Datum	Zeichen

FESTSTELLUNGSENTWURF

Landesbetrieb Straßenbau Nordrhein-Westfalen
L 417: NK 4709 1470 bis NK 4709 0490
L 419: NK 4709 0490 in Richtung NK 4709 1510
bis Station ca. 930m

Unterlage / Blatt-Nr.: 6 / 05
Höhenplan
Ausfahrrampe Süd
Staubenthaler Str. (Achse 730)
Maßstab: 1 : 1.000/100

L 419 Ausbau in Wuppertal
von Lichtscheid bis Erbschlö (1. BA)
Bau-km 1+100 - 3+430

Aufgestellt: Köln, den 25.04.2017
Die Leiterin der Regionalniederlassung Rhein-Berg
Im Auftrag
gez. Willi Kolks