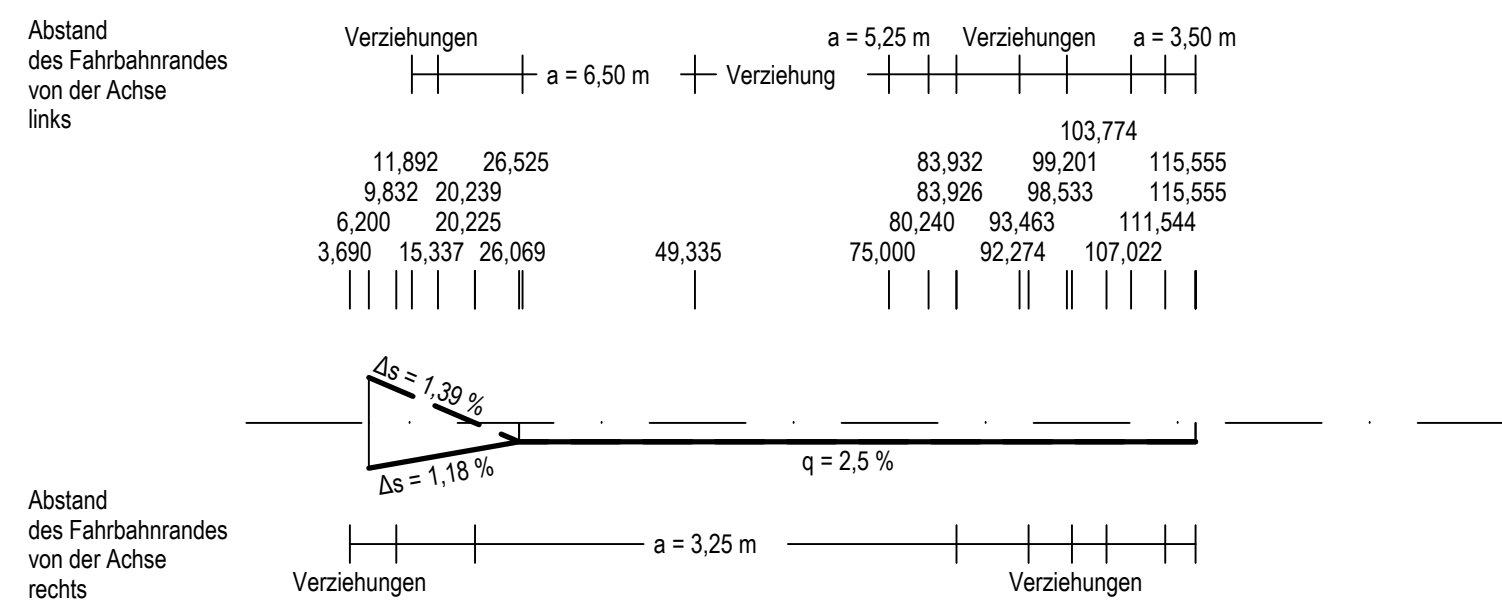
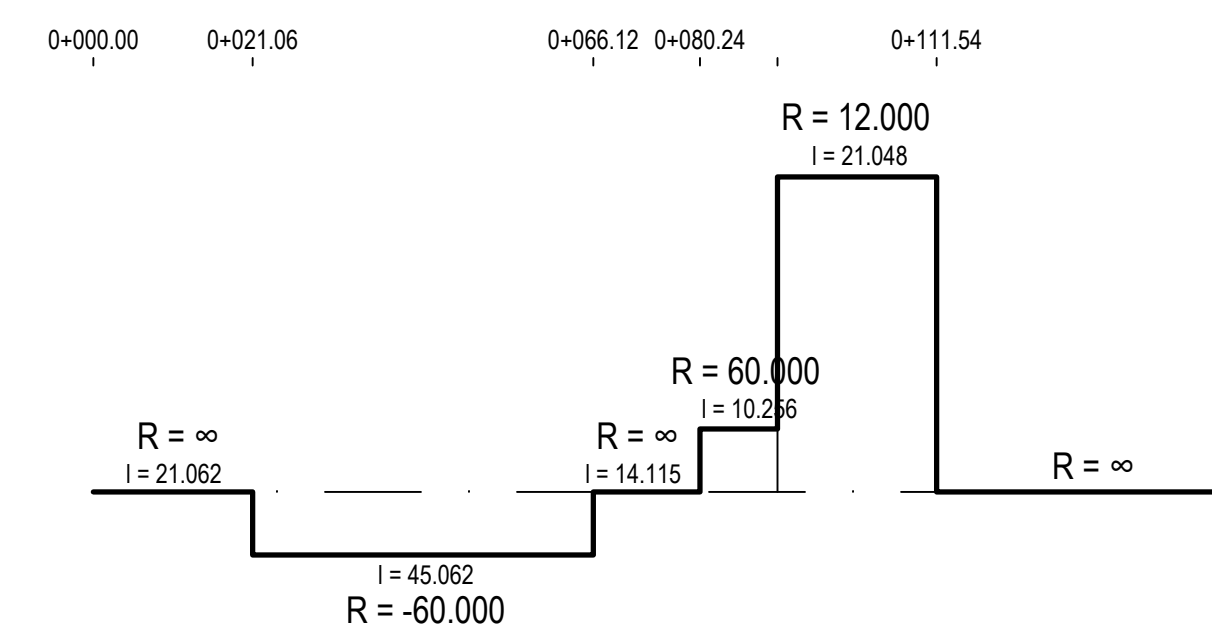
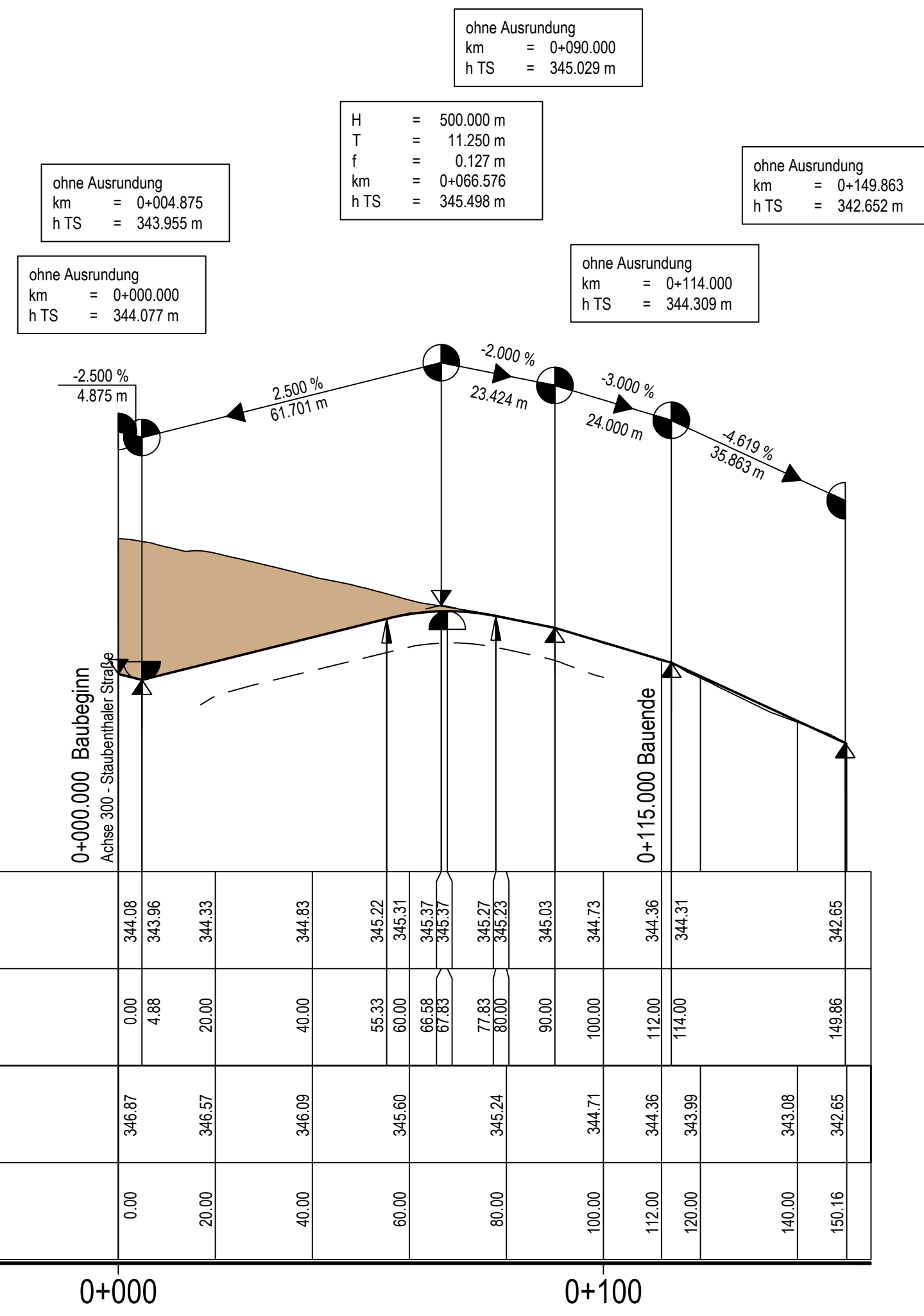


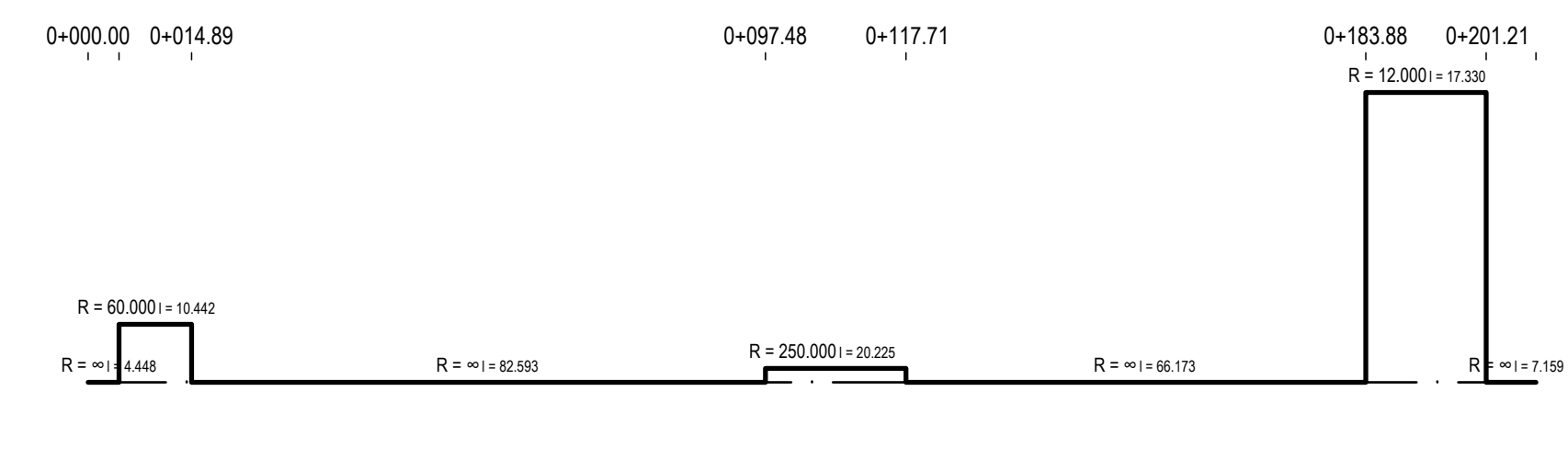

Achse 800
Kurfürstenstraße



Krümmung
50 / R (cm)

Querneigung
Maßstab: 10,00 % / cm [cm]
linker Fahrbandrand
rechter Fahrbandrand

Achse 810
Kurfürstenstraße/ Wolfskuhle



Krümmung
50 / R (cm)

Querneigung
Maßstab: 10,00 % / cm [cm]
linker Fahrbandrand
rechter Fahrbandrand

Zeichenerklärung

Gradientenbohrpunkt
 Gradientenendpunkt
 Ausrundungsbeginn / Ausrundungsende Wanne
 Damm
 Einschnitt
 Graben / Mulde links
 Graben / Mulde rechts
 Schacht links
 Schacht mitte
 Schacht rechts
 Schacht links und rechts
 Schacht mitte und links
 Rohrleitung links
 Rohrleitung mitte
 Rohrleitung rechts
 Rohrleitung links und rechts
 D = Deckelhöhe Schacht
 S = Sohlhöhe Einlauf / Auslauf
 Lärmschutz
 Lärmschutzwand rechts
 Lärmschutzwand links

Info zum Lage- bzw. Höhenbezug
 Lagebezug: Sondernetz StraßennRW, Annäherung an Netz 77 und an Langstrecken-Polygon der BAB 1
 Höhenbezug: NN

Satzungsgemäß ausgelegen
 in der Zeit vom _____ bis _____
 in der Gemeinde _____
 Zeit und Ort der Auslegung sind rechtzeitig vor Beginn der Auslegung ortsüblich bekannt gemacht worden.
 Gemeinde: _____
 (Dienstsigel)
 (Unterschrift)

Bearbeitung:		Datum	Zeichen
	ARCADIS	25.04.2017	Hazim
	<small>Arcadis Germany GmbH, EUREF-Campus 10, 10829 Berlin, Germany</small>	25.04.2017	Resch
		25.04.2017	Leek

Regionalniederlassung Rhein-Berg
 Außenstelle Köln
 Deutz-Kalker-Straße 18-26
 50679 Köln

 Projekt-Nr.: 43-9375

Nr.	Art der Änderung	Datum	Zeichen

FESTSTELLUNGSENTWURF

Landesbetrieb Straßenbau Nordrhein-Westfalen
 L 417: NK 4709 1470 bis NK 4709 0490
 L 419: NK 4709 0490 in Richtung NK 4709 1510 bis Station ca. 930m
 Unterlage / Blatt-Nr.: 6 / 9
Höhenplan
 Kurfürstenstraße / Wolfskuhle
 (Achse 800 und 810)
 Maßstab: 1 : 1.000/100

L 419 Ausbau in Wuppertal
 von Lichtscheid bis Erbschloß (1. BA)
 Bau-km 1+100 - 3+430

Aufgestellt: Köln, den 25.04.2017
 Die Leiterin der Regionalniederlassung Rhein-Berg
 Im Auftrag
 gez. Willi Kolks