










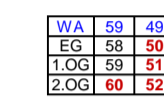

Zeichenerklärung

-  Emissionslinie Verkehr
-  Gebäude
Wohngebäude / Bürogebäude
-  sonstige Gebäude
(Nebengebäude)

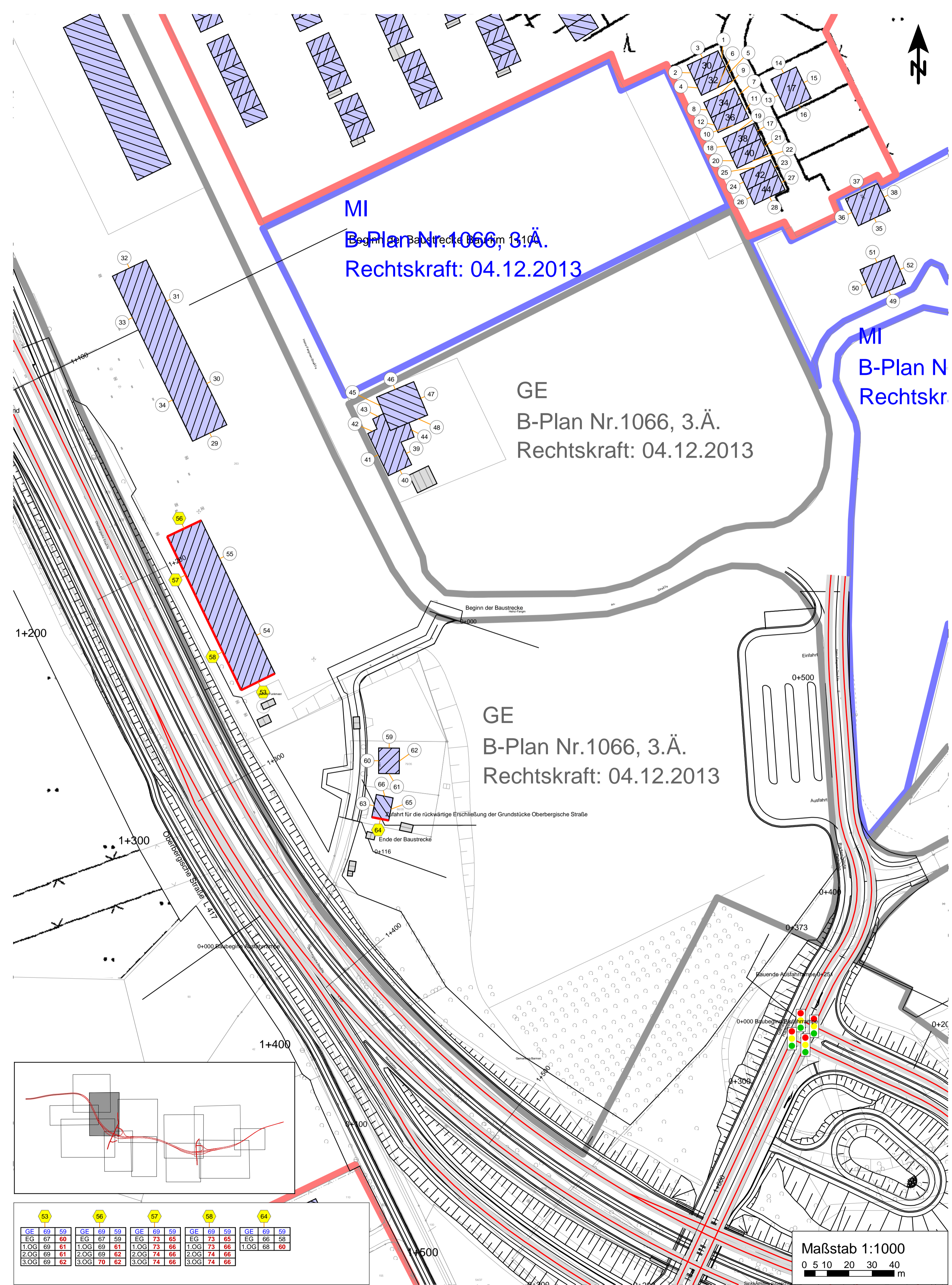
Gebietsnutzungen

-  Gewerbegebiete
-  Mischgebiete
-  Allgemeine Wohngebiete

Pegeltabellen / RLS 90 Symbole

-  1 Berechnungspunkt ohne IGW-Überschreitung
-  2 Berechnungspunkt mit IGW-Überschreitung
-  Fassade mit Grenzwertüberschreitung
-  Stockwerke mit
Beurteilungspegel Tag/Nacht in dB(A)
-  Signalanlage

1.OG	59	49
2.OG	59	51
3.OG	49	52



MI
B-Plan Nr.1066, 3.Ä.
Rechtskraft: 04.12.2013

GE
B-Plan Nr.1066, 3.Ä.
Rechtskraft: 04.12.2013

MI
B-Plan N
Rechtskr

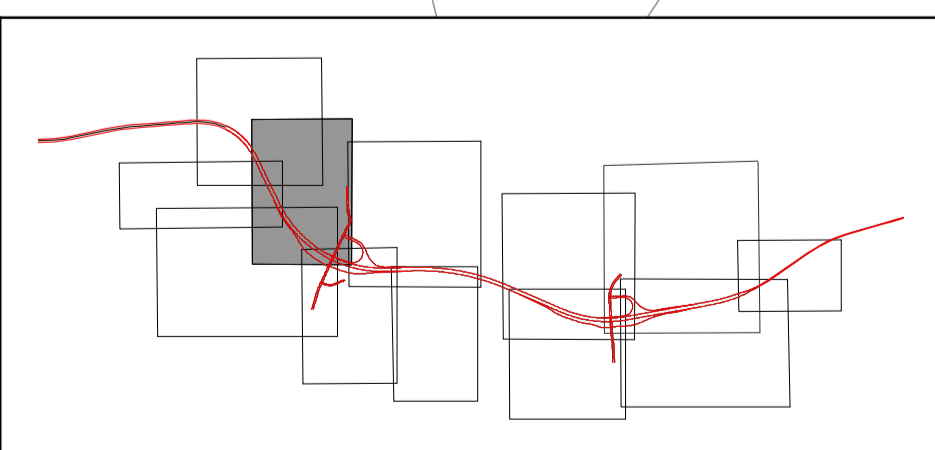
GE
B-Plan Nr.1066, 3.Ä.
Rechtskraft: 04.12.2013

1+200

1+300

1+400

1+500





53	56	57	58	64
GE 69 59	GE 69 59	GE 69 59	GE 69 59	GE 69 59
EG 67 60	EG 67 59	EG 73 65	EG 73 65	EG 66 58
1.OG 69 61	1.OG 69 61	1.OG 73 66	1.OG 73 66	1.OG 68 60
2.OG 69 61	2.OG 69 62	2.OG 74 66	2.OG 74 66	
3.OG 69 62	3.OG 70 62	3.OG 74 66	3.OG 74 66	

Maßstab 1:1000
0 5 10 20 30 40 m

Info zum Lage- bzw. Höhenbezug
Lagebezug: örtliches Koordinatensystem
Höhenbezug: NN

Satzungsgemäß ausgelegen
in der Zeit vom _____ bis _____
in der Gemeinde _____
Zeit und Ort der Auslegung sind rechtzeitig vor Beginn der Auslegung ortsüblich bekannt gemacht worden.
Gemeinde: _____
(Dienststempel)
(Unterschrift)

ISU Plan Planungsgruppe für Immissionsschutz Stadtplanung Umweltplanung Heinrichstr. 2-9 10587 Berlin Tel.: 030 / 39 49 47 51 Fax: 030 / 39 49 47 89 info@ISU-Plan.de	Datum	Zeichen
	Bearb.: 03/2017	Wanja
	Gez.: 03/2017	Wanja
	Gepr.: 03/2017	Baumgärtel

 Regionalniederlassung Rhein-Berg Außenstelle Köln Deutz-Kalker-Straße 18-26 50679 Köln	 Projekt-Nr.: 43-9375
--	--

Nr.	Art der Änderung	Datum	Zeichen

FESTSTELLUNGSENTWURF

Landesbetrieb Straßenbau Nordrhein-Westfalen L 417: NK 4709 1470 bis NK 4709 0490 L 419: NK 4709 0490 in Richtung NK 4709 1510 bis Station ca. 930m	Unterlage / Blatt-Nr.: 7.2 / 6 Schutzabschnitt L1 ohne Lärmschutz Maßstab: 1 : 1.000
--	---

L 419 Ausbau in Wuppertal von Lichtscheid bis Erbschlö (1. BA) Bau-km 1+100 - 3+430

Aufgestellt:
Köln, den 25.04.2017
Die Leiterin der Regionalniederlassung Rhein-Berg
Im Auftrag
gez. Willi Kolks