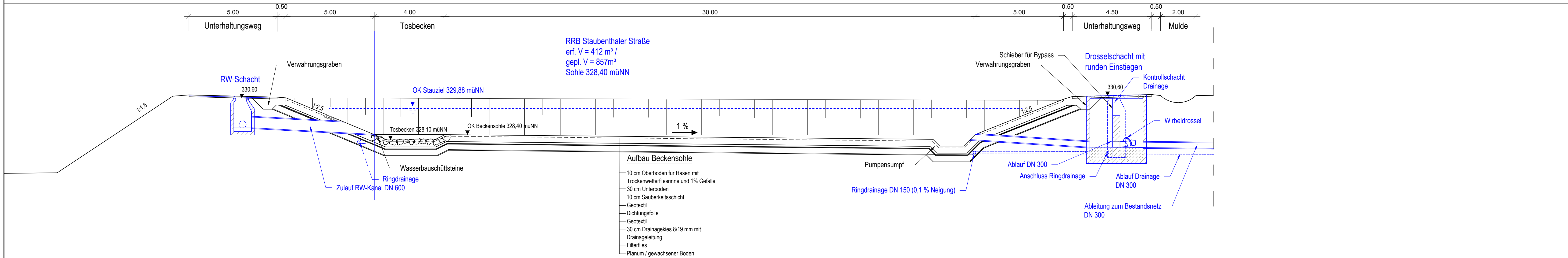
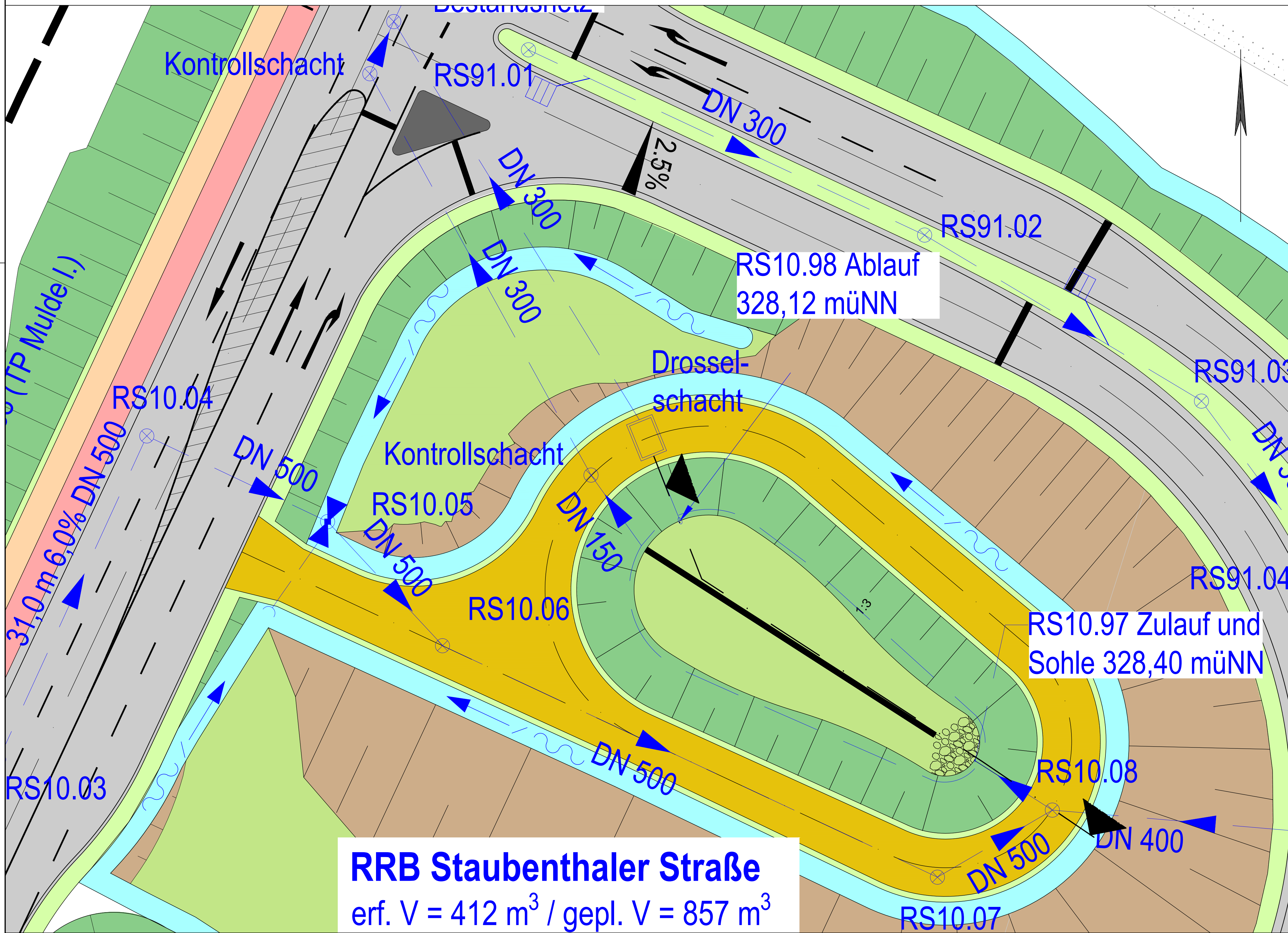


Längsschnitt M = 1:100

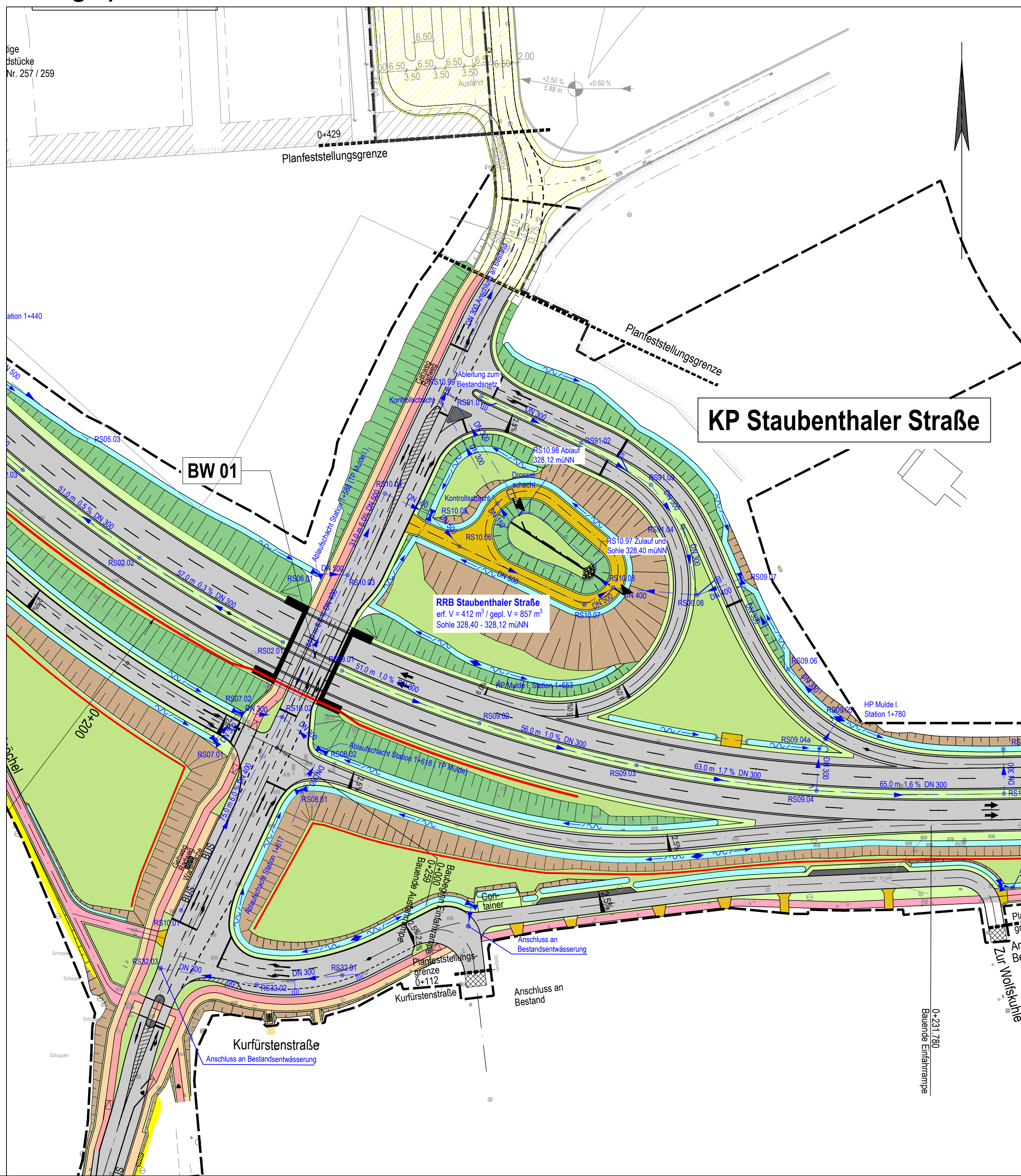
Regenrückhaltebecken Staubenthaler Straße



Draufsicht M = 1:200



Lageplanausschnitt M = 1:1000



Zeichenerklärung

Planung

Wirtschaftsweg	Einschnittsböschung
Straßennebenflächen	Mulde
Gehweg	Bankett
Radweg	Richtungsfahrbahn mit Fahrstreifenauflage
gemeinsamer Geh-/Radweg	Bankett
Fahrbahnteiler / Insel / Seitenstreifen	Dammböschung
Parkstreifen	
Zufahrt	
Brücke mit Widerlager	

Entwässerung

vorhanden	geplant	
		Regenwasserleitung DN 300 mit Angabe von Fließrichtung, Länge und Gefälle
		Straßenablauf mit Anschlussleitung
		Prüfschacht
		Ablaufschacht
		Rohrdurchlass mit Böschungsstück
		Rechteckdurchlass mit Endbauwerken

Sonstiges

	Planfeststellungsgrenze
--	-------------------------

Info zum Lage- bzw. Höhenbezug
Lagebezug: Sondernetz StraßenNRW, Annäherung an Netz 77 und an Langstrecken-Polygon der BAB 1
Höhenbezug: NN

Satzungsgemäß ausgelegen	
in der Zeit vom	
bis	
in der Gemeinde	
Zeit und Ort der Auslegung sind rechtzeitig vor Beginn der Auslegung ortsüblich bekannt gemacht worden.	
Gemeinde:	
(Dienststempel)	
(Unterschrift)	

Bearbeitung:		Datum	Zeichen
ARCADIS	Bearb.:	25.04.2017	Möller
Arbeitsgemeinschaft GmbH, EURAF Campus 10, 10629 Berlin Germany	Gez.:	25.04.2017	Schulze
	Gepr.:	25.04.2017	Leek

Regionalniederlassung Rhein-Berg Außenstelle Köln Deutz-Kalker-Straße 18-26 50679 Köln	Projekt-Nr. 43-9375
---	------------------------

Nr.	Art der Änderung	Datum	Zeichen

FESTSTELLUNGSENTWURF

Landesbetrieb Straßenbau Nordrhein-Westfalen L 417: NK 4709 1470 bis NK 4709 0490 L 419: NK 4709 0490 in Richtung NK 4709 1510 bis Station ca. 930m	Unterlage / Blatt-Nr.: 8 / 4 Detailplan RRB Staubenthaler Straße Maßstab: 1 : 1.000, 1 : 200
--	---

L 419 Ausbau in Wuppertal
von Lichtscheid bis Erbschlo (1. BA)
Bau-km 1+100 - 3+430

Aufgestellt: Köln, den 25.04.2017
Die Leiterin der Regionalniederlassung Rhein-Berg
Im Auftrag
gez. Willi Kolks