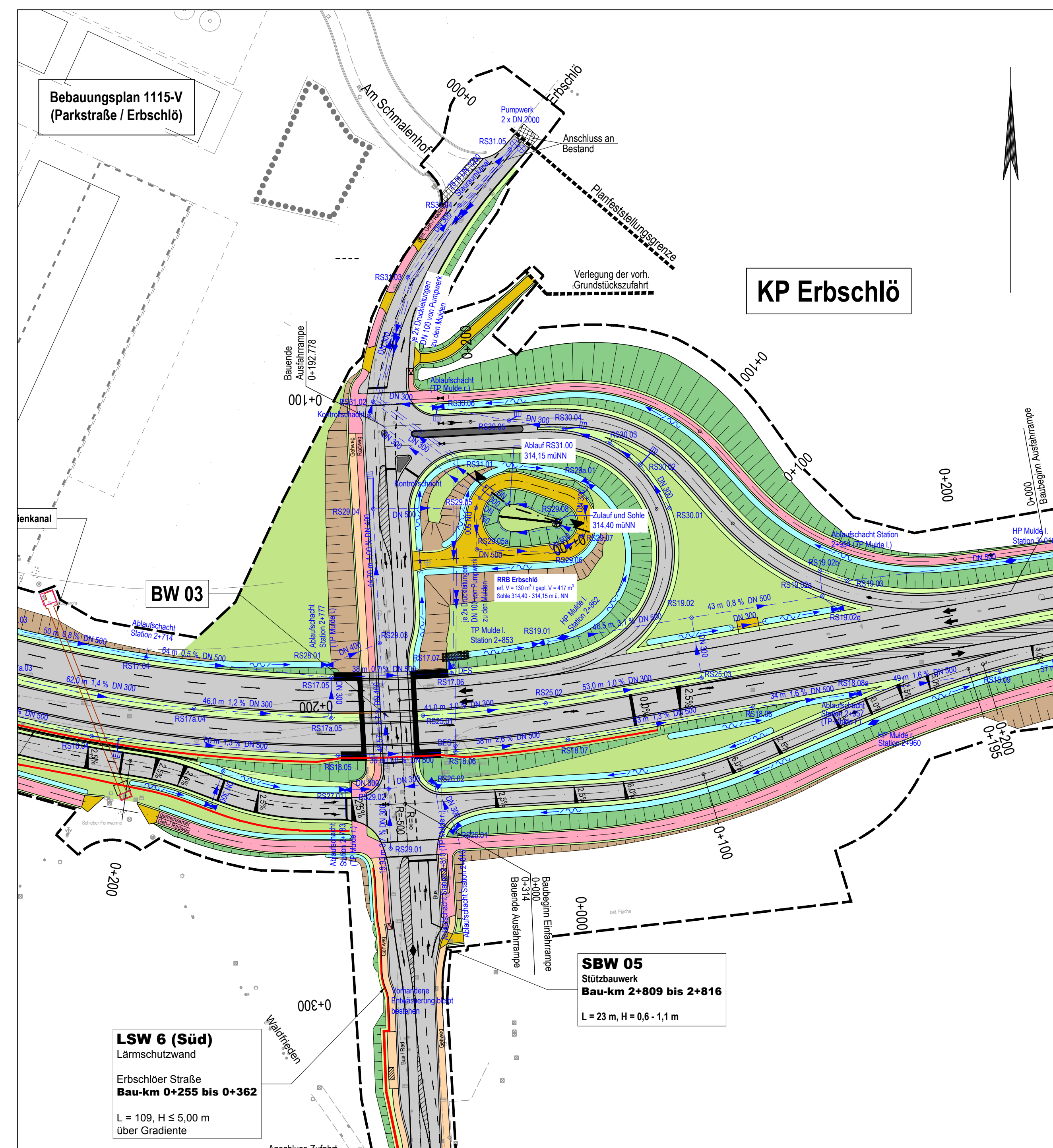
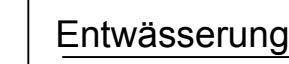


## Regenrückhaltebecken Erbschlö

Planung

Info zum Lage- bzw. Höhenbezug

Lagebezug: Sondernetz StraßenNRW,  
Annäherung an Netz 77 und an  
Langstrecken-Polygon der BAB 1

Höhenbezug: NN

Satzungsgemäß ausgelegt

in der Zeit vom \_\_\_\_\_  
bis \_\_\_\_\_  
in der Gemeinde \_\_\_\_\_


Zeit und Ort der Auslegung sind rechtzeitig vor Beginn der Auslegung ortsüblich bekannt gemacht worden.

Gemeinde

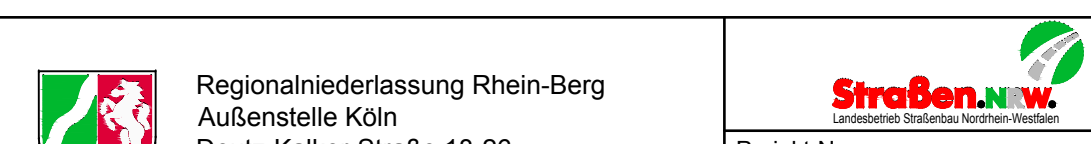
(Dienstsiegel)

(Untersche

Bearbeitung	
-------------	--



Regionalniederlassung Rhein-Berg  
Außenstelle Köln  
Deutz-Kalker-Straße 18-26  
50679 Köln



Projekt-Nr. 43-9375

Nr.	Art der Änderung	Datum	Zeichen

## FESTSTELLUNGSENTWURF

Landesbetrieb Straßenbau Nordrhein-Westfalen  
L 417: NK 4709 1470 bis NK 4709 0490  
L 419: NK 4709 0490 in Richtung NK 4709 151  
bis Station ca. 930m

Unterlage / Blatt-Nr.: 8 / 5  
Detailplan RRB  
Erbschlö  
Maßstab: 1 : 1.000, 1 : 200

**L 419 Ausbau in Wuppertal**  
von Lichtscheid bis Erbschlö (1. BA)  
Bau-km 1+100 - 3+430

Aufgestellt: Köln, den 25.04.2017  
Die Leiterin der Regionalniederlassung Rhein-Berg  
Im Auftrag

gez. Willi Kolks