


**E7 K<sub>FL</sub>1.2 9.100**

Umbau von nicht bodenständigem Fichtenwald (AJ0,30,ta1-2,m) in standortgerechten Buchenwald (AA2,100,ta3-5,m) durch Entnahme der Fichten und Bepflanzung mit Rotbuchen, Bergahorn und Vogelkirsche; zum Bachlauf bzw. zur Talsperre Anlage eines Waldrandes durch Pflanzung von Bäumen 2. Ordnung und von Sträuchern (südliche Fläche)

E7a  
Stadt Wuppertal, Gemarkung Ronsdorf,  
Flur 37, Flurstücke 60, 67, 81 (alle teilw.)  
Kompensationsfläche: 5.289 m²  
E7b  
Stadt Wuppertal, Gemarkung Ronsdorf,  
Flur 37, Flurstück 68 teilw.  
Kompensationsfläche: 3.360 m²  
E7c  
Stadt Wuppertal, Gemarkung Ronsdorf,  
Flur 37, Flurstück 60, 67, 81 (alle teilw.)  
Kompensationsfläche: 4.328 m²

**Landschaftspflegerischer Begleitplan (LBP)**  
**L 419 Ausbau in Wuppertal von Lichtscheid bis Erbschlö (1. BA)**  
**Ersatzflächen Ronsdorfer Talsperre**




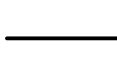


**Maßnahmen**

-  Aufwertung von Waldbeständen -  
Umbau standortfremder Bestände in naturnahen Laubwald

Maßnahmen Nr.	Bezug zur fortlaufenden Konfliktnummer
<b>E1</b>	<b>K<sub>FL</sub>1.1</b>
<b>1.100</b>	
Entwicklung von Feuchtgrünland...	
Regelungs- verzeichnisnummer	

A = Ausgleichsmaßnahme  
E = Ersatzmaßnahme

Erläuterung der  
Maßnahme

-  Stillgewässer (Geodaten des Wupperverbandes Mai 2015)
-  Fließgewässer (Geodaten des Wupperverbandes Mai 2015)
-  Abgrenzung der Kompensationsfläche
-  Flurstücksgrenze  Flurgrenze  Gemarkungsgrenze

Satzungsgemäß ausgelegen

in der Zeit vom \_\_\_\_\_

bis \_\_\_\_\_

in der Gemeinde \_\_\_\_\_

Zeit und Ort der Auslegung sind  
rechtzeitig vor Beginn der Auslegung  
ortsüblich bekannt gemacht worden.

Gemeinde:

(Dienstsiegel)

(Unterschrift)

Bearbeitung:

**grünplan**  
büro für landschaftsplanung

Dipl.-Ing. Ellen Steppan  
Dipl.-Ing.(FH) Alexander Quante  
Landschaftsarchitekten AKNW  
Willy-Brandt-Platz 4  
44135 Dortmund  
Tel. 0231 / 52 90 21  
e-mail: info@gruenplan.org  
web: www.gruenplan.org

	Datum	Zeichen
Bearb.:	07.04.17	Schmidt
Gez.:	07.04.17	Heitmann
Gepr.:	07.04.17	Steppan



Regionalniederlassung Rhein-Berg  
Außenstelle Köln  
Deutz-Kalker-Straße 18-26  
50679 Köln



Projekt-Nr.  
**43-9375**

Nr.	Art der Änderung	Datum	Zeichen

## FESTSTELLUNGSENTWURF

Landesbetrieb Straßenbau Nordrhein-Westfalen  
L 417: NK 4709 1470 bis NK 4709 0490  
L 419: NK 4709 0490 in Richtung NK 4709 1510  
bis Station ca. 930m

Unterlage / Blatt-Nr.: 9.4 / 9 (14)  
**LBP**  
**Maßnahmenplan**  
**Ronsdorfer Talsperre**  
Maßstab: 1 : 2.000

**L 419 Ausbau in Wuppertal**  
**von Lichtscheid bis Erbschlö (1. BA)**  
Bau-km 1+100 - 3+430

Aufgestellt:  
Köln, den 25.04.2017  
Die Leiterin der Regionalniederlassung Rhein-Berg  
Im Auftrag

gez. Willi Kolks