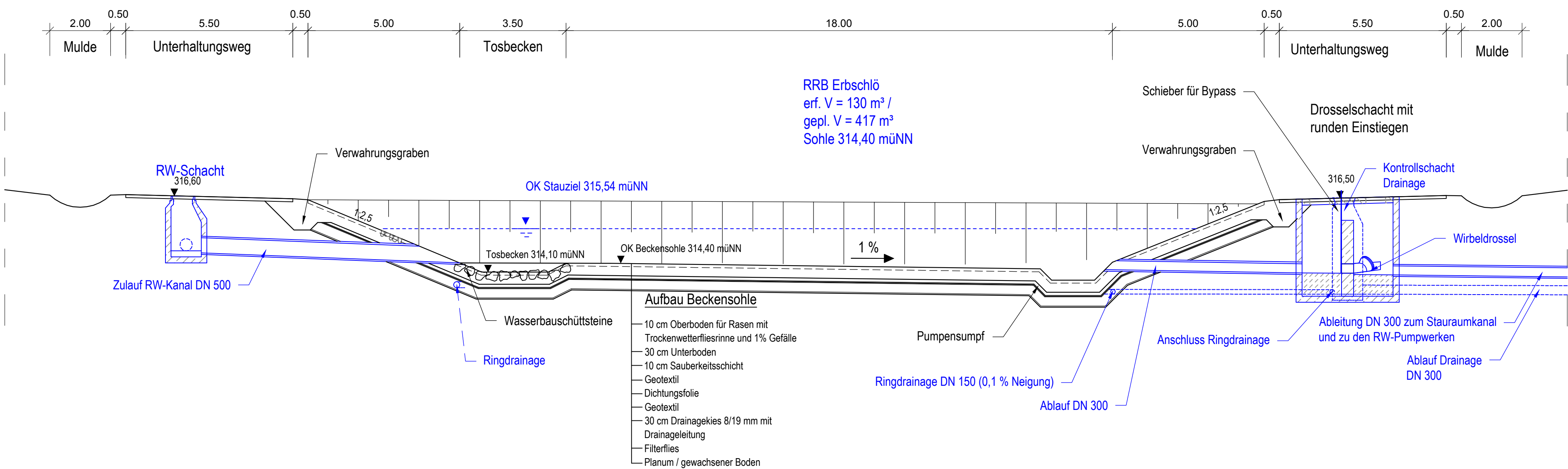
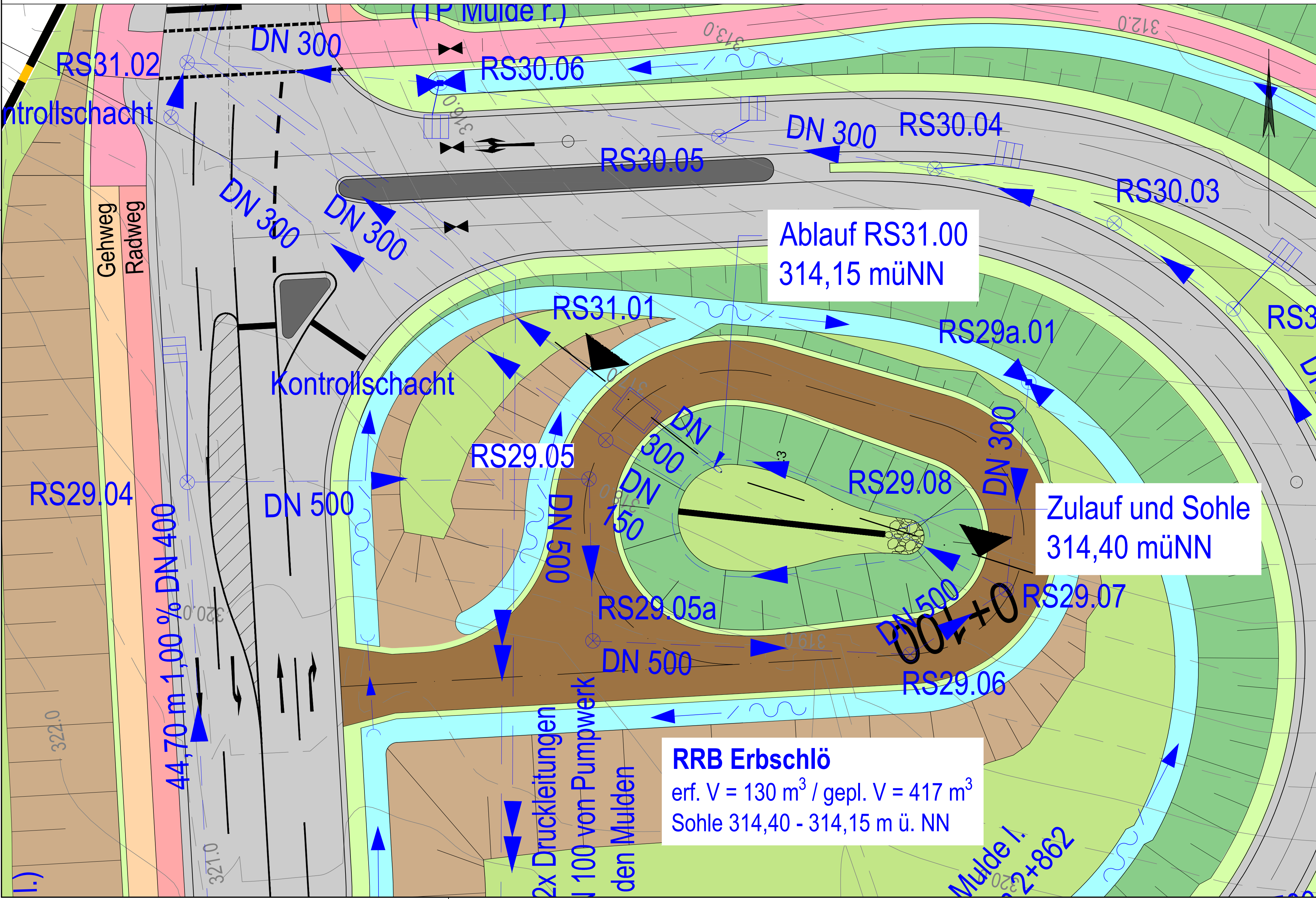


Längsschnitt M = 1:100

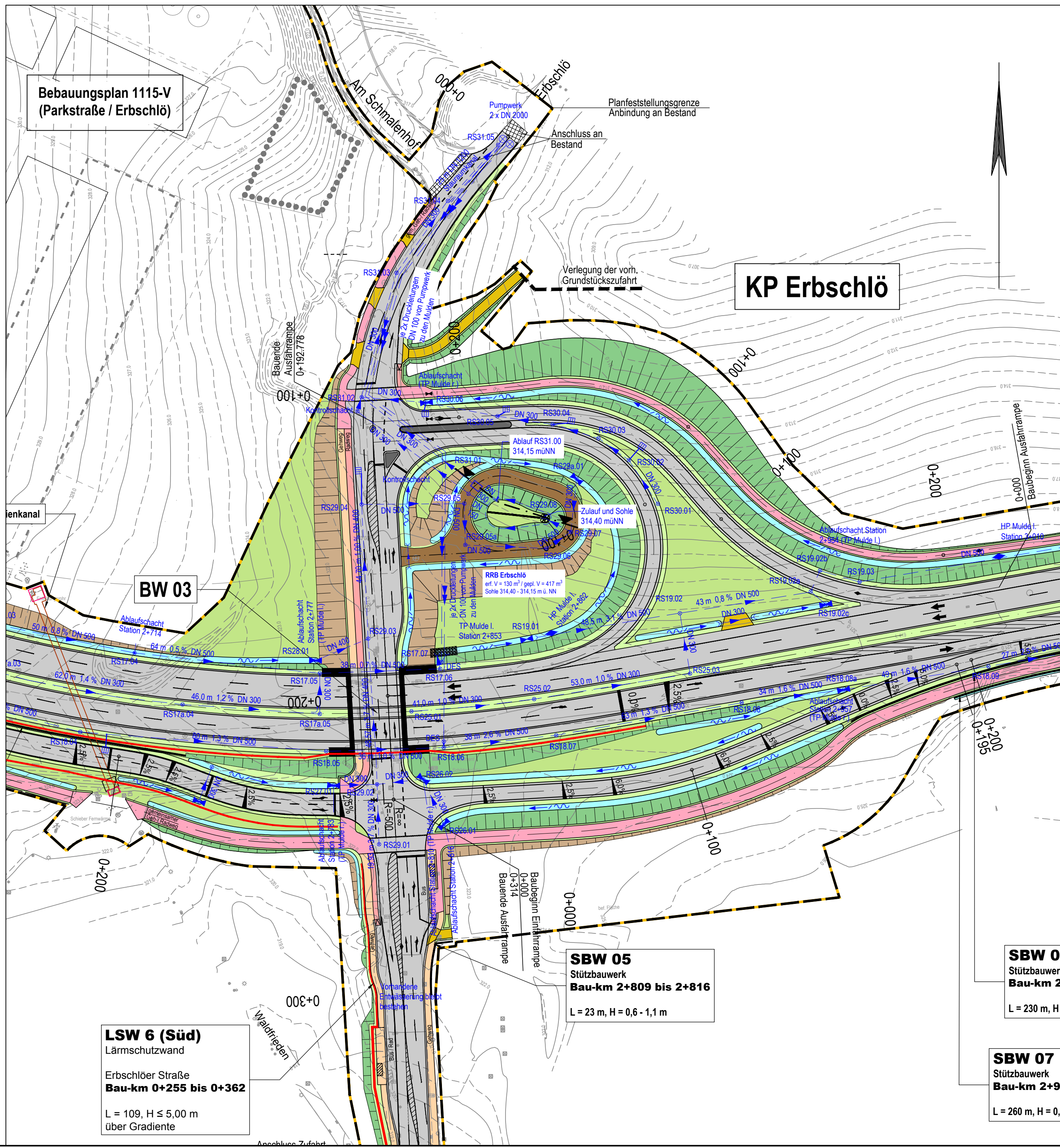


Draufsicht M = 1:200



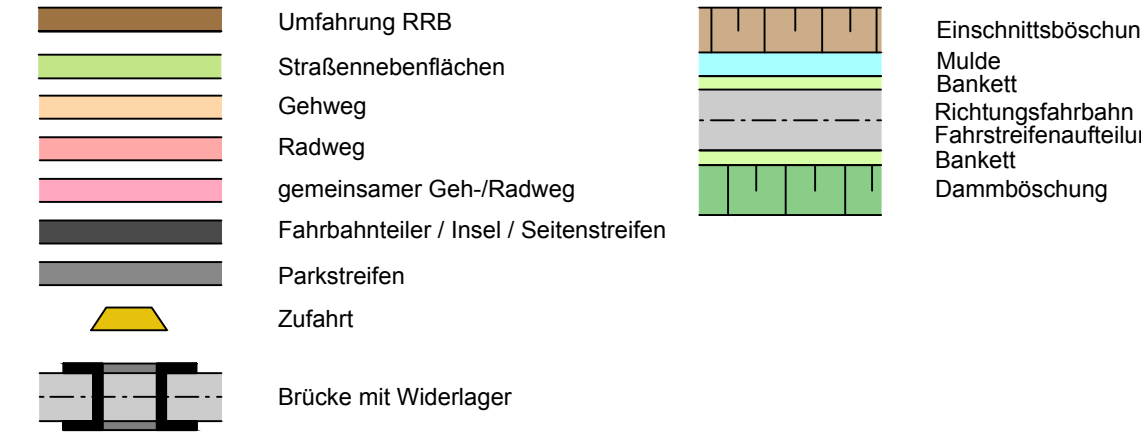
Regenrückhaltebecken Erbschlö

Lageplanausschnitt M = 1:1000

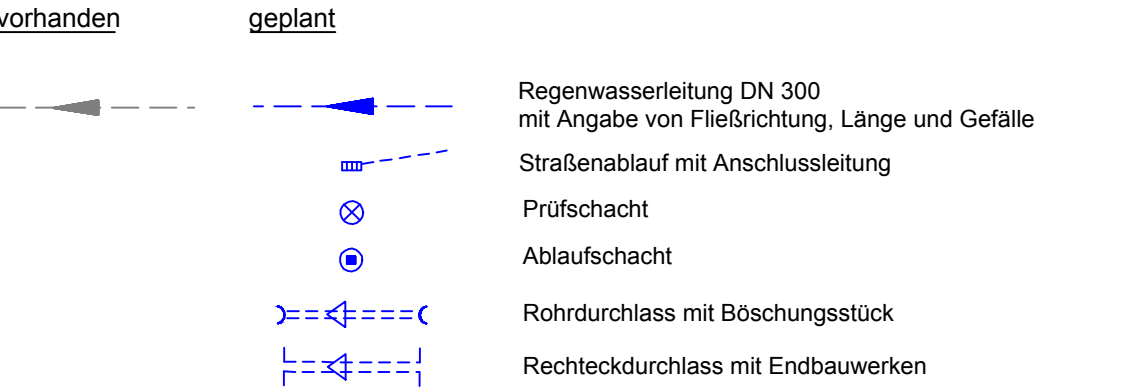


Zeichenerklärung

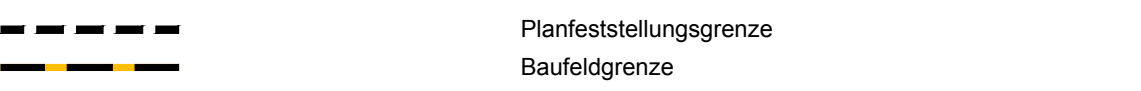
Planung



Entwässerung



Sonstiges



Leitungsinformation nicht zur Maßentnahme geeignet

Info zum Lage- bzw. Höhenbezug
Lagebezug: Sondernetz StraßennRW, Annäherung an Netz 77 und an Langstrecken-Polygon der BAB 1
Höhenbezug: NN

Satzungsgemäß ausgelegen
in der Zeit vom _____ bis _____
in der Gemeinde _____

Zeit und Ort der Auslegung sind rechtzeitig vor Beginn der Auslegung ortsüblich bekannt gemacht worden.

Gemeinde: _____
(Dienststempel)

(Unterschrift)

Bearbeitung:	Datum	Zeichen
	19.07.2019	Pirsch
	19.07.2019	Schulze
	19.07.2019	Torre

Projekt-Nr. 43-9375	

Nr.	Art der Änderung	Datum	Zeichen

FESTSTELLUNGSENTWURF
1. Deckblatt

Landesbetrieb Straßenbau Nordrhein-Westfalen L 417: NK 4709 1470 bis NK 4709 0490 L 419: NK 4709 0490 in Richtung NK 4709 1510 bis Station ca. 930m	Unterlage / Blatt-Nr.: 8 / 50 Ersetzt Blatt-Nr.: 5 Detailplan RRB Erbschlö Maßstab: 1 : 1.000, 1 : 200
---	---

L 419 Ausbau in Wuppertal
von Lichtscheid bis Erbschlö (1. BA)
Bau-km 1+100 - 3+430

Aufgestellt: Köln, den 28.08.2019
Die Leiterin der Regionalniederlassung Rhein-Berg
Im Auftrag
gez. Willi Kolks