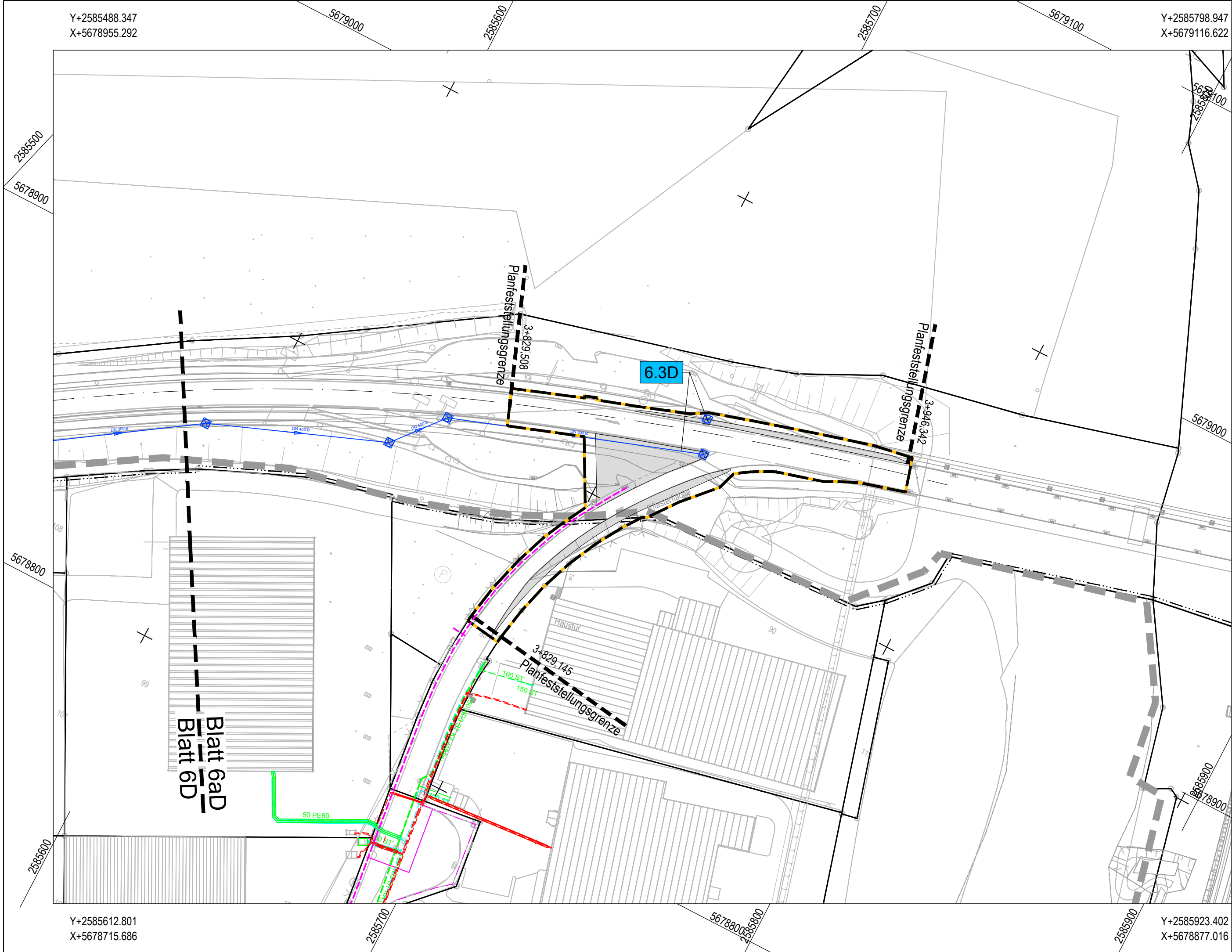


18.07.2019 07:58:20 G:\DD\0000039\LP_H_Deckblattplanung\Projektdaten\05_LLP-1000_Leitungen.dwg
Diese(r) Unterlage(n) Plan darf ohne vorherige Genehmigung des Erstellers nicht veröffentlicht, vervielfältigt oder geändert, noch für ein anderes Bauvorhaben genutzt werden, als für das, das auf dem Plankopf/Bereif ausgewiesen ist.



Zeichenerklärung

Planung

Provisorische Fahrbahnerweiterung aus Bauvorhaben L 419 1.BA

Versorgungseinrichtungen

- Trinkwasser Versorgungsleitung
- Trinkwasser Hauptleitung
- Gasleitung Niederdruck
- Gasleitung Hochdruck
- E-Freileitung
- E-Leitung
- E-Leitung Hochspannung
- E-Leitung mit Schutzrohr
- Fernmelde Erdkabeltrasse Telekom / Unitymedia
- Fernmelde Oberirdische Kabeltrasse Telekom / Unitymedia
- Fernmelde Rohrtrasse Telekom / Unitymedia
- Fernmeldeleitungsabschnitt WSW
- Fernmelde Erdkabeltrasse Telekom
- Fernmelde Oberirdische Kabeltrasse Unitymedia
- Fernmelde Rohrtrasse Telekom
- Fernwärme WSW

Entwässerung

- vorhanden
- Mischwasserkanal
- Schmutzwasserkanal
- Regenwasserkanal

Sonstiges

- Planfeststellungsgrenze
- Baufeldgrenze

Regelungsverzeichnis

4.7D Nr. im Regelverzeichnis, 1. Deckblatt

Leitungsinformation nicht zur Maßentnahme geeignet

Info zum Lage- bzw. Höhenbezug	
Lagebezug:	Sondernetz StraßenNRW, Annäherung an Netz 77 und an Langstrecken-Polygon der BAB 1
Höhenbezug:	NN

Satzungsgemäß ausgelegen
in der Zeit vom _____
bis _____
in der Gemeinde _____



Zeit und Ort der Auslegung sind rechtzeitig vor Beginn der Auslegung ortsüblich bekannt gemacht worden.

Gemeinde:

(Dienstsiegel)

(Unterschrift)

Bearbeitung:		Datum	Zeichen
	Bearb.:	19.07.2019	Pirsch
	Gez.:	19.07.2019	Schulze
	Gepr.:	19.07.2019	Torre

 <div>Regionalniederlassung Rhein-Berg Außenstelle Köln Deutz-Kalker-Straße 18-26 50679 Köln</div>	 <div>Projekt-Nr. 43-9375</div>	
---------------------------------------------------------------------------------------------------------------------------------------------------------------------------------------------------	------------------------------------------------------------------------------------------------------------------------	--

Nr.	Art der Änderung	Datum	Zeichen

FESTSTELLUNGSENTWURF 1. Deckblatt

Landesbetrieb Straßenbau Nordrhein-Westfalen L 417: NK 4709 1470 bis NK 4709 0490 L 419: NK 4709 0490 in Richtung NK 4709 1510 bis Station ca. 930m		Unterlage / Blatt-Nr.: 5 / 6aD Ersetzt Blatt-Nr.: - Leitungsplan KP Otto-Hahn-Str. / L 419 Maßstab: 1 : 1.000
L 419 Ausbau in Wuppertal von Lichtscheid bis Erbschlö (1. BA) Bau-km 1+100 - 3+430		
Aufgestellt: Köln, den 28.08.2019 Die Leiterin der Regionalniederlassung Rhein-Berg Im Auftrag gez. Willi Kolks		