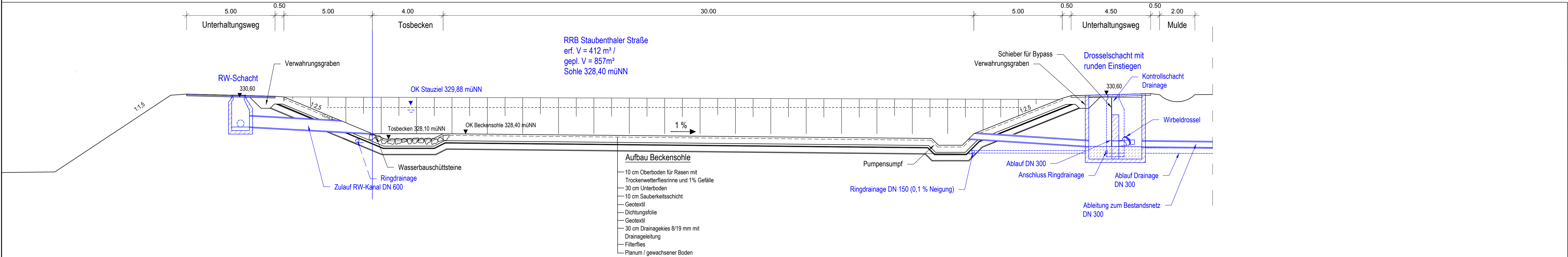
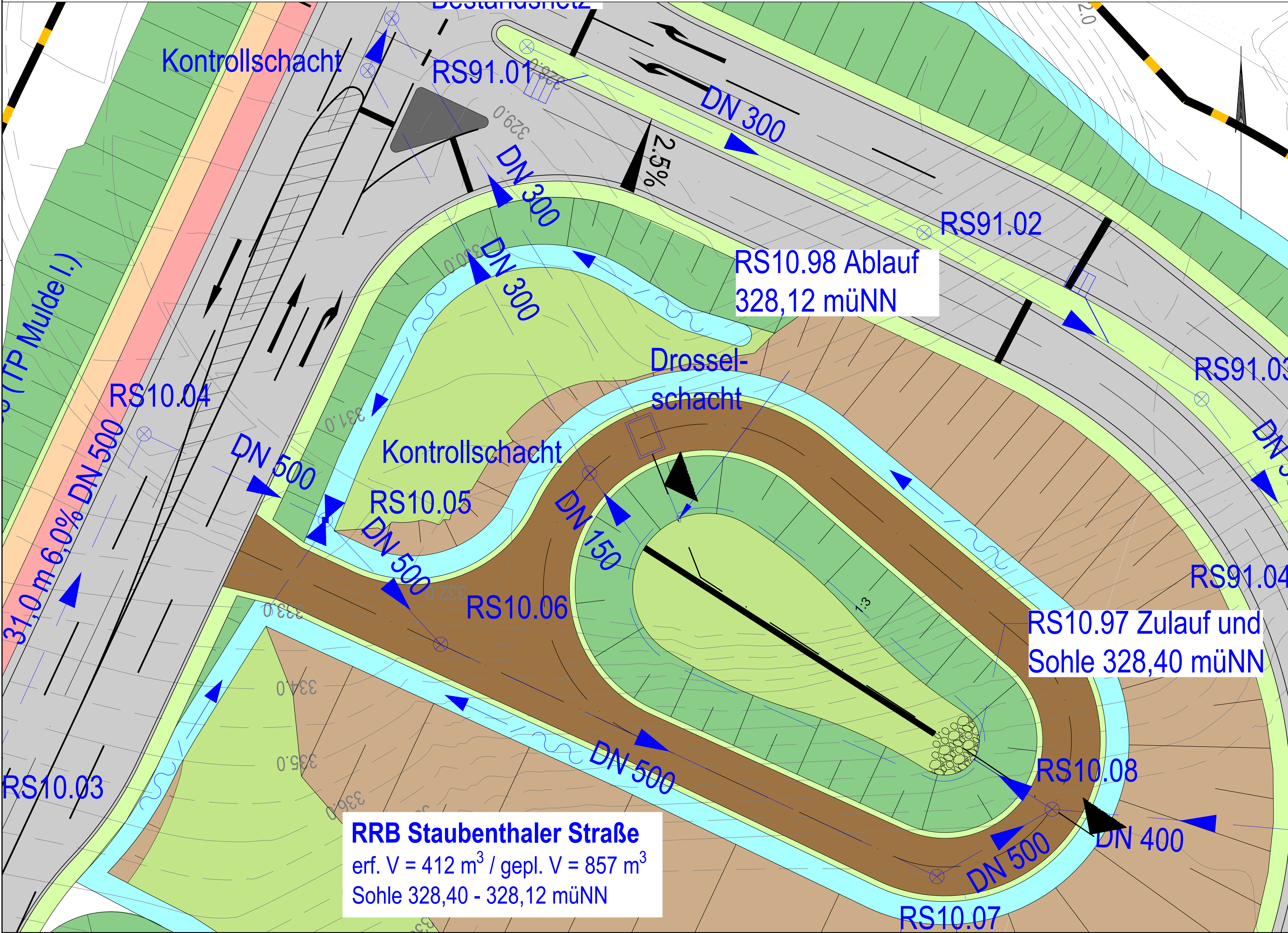


Längsschnitt M = 1:100

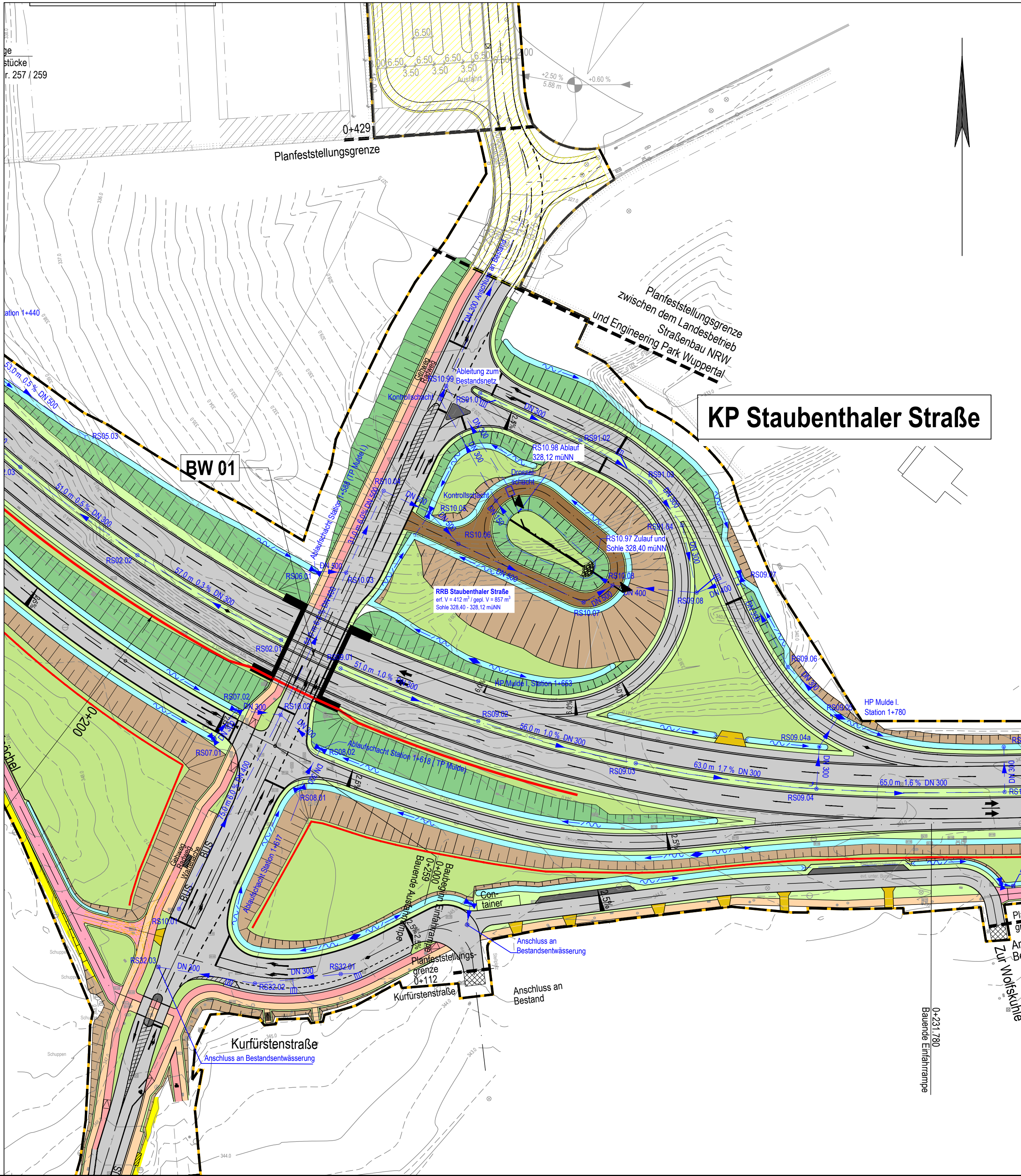
Regenrückhaltebecken Staubenthaler Straße



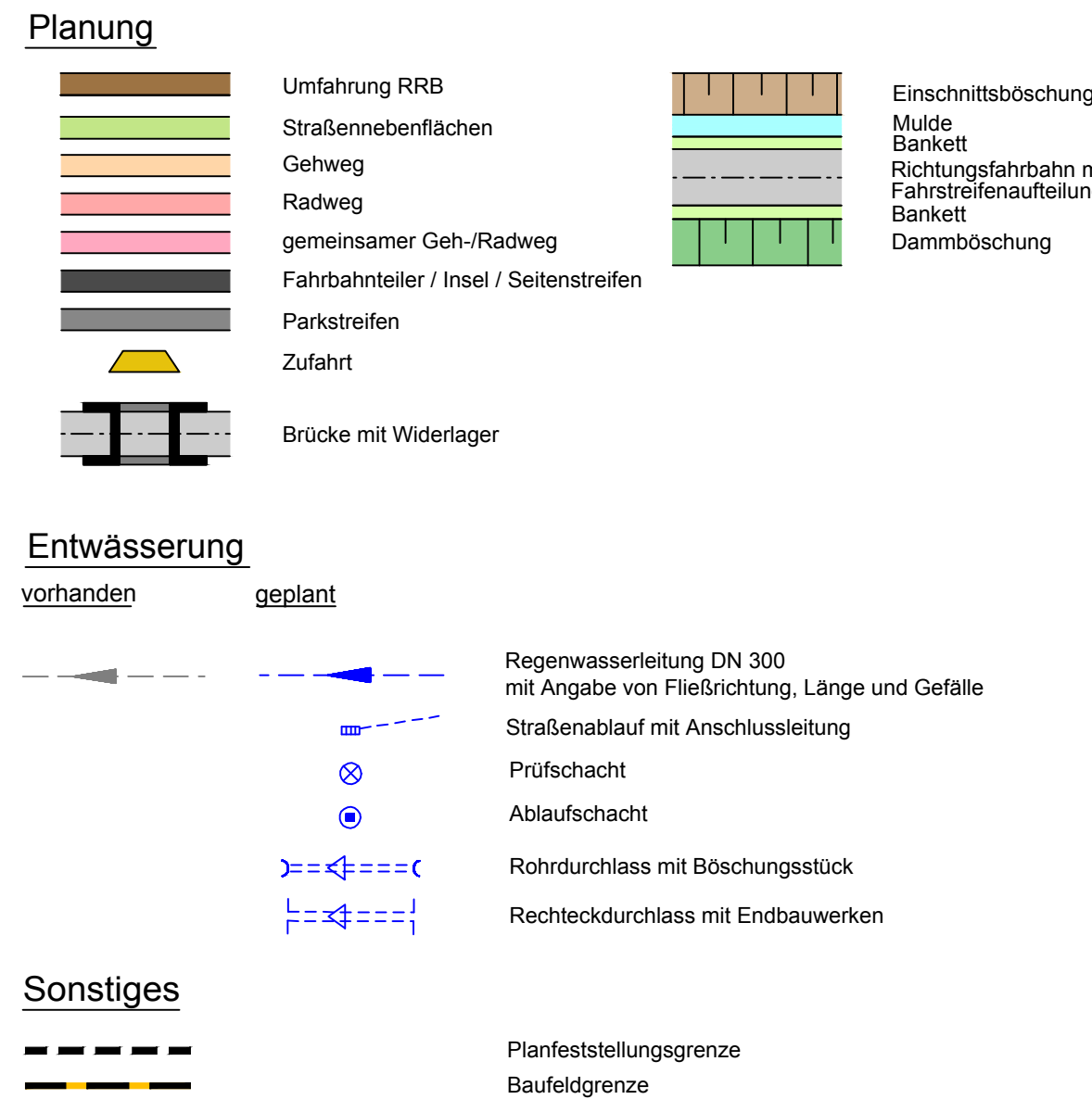
Draufsicht M = 1:200



Lageplanausschnitt M = 1:1000



Zeichenerklärung



Leitungsinformation nicht zur Maßentnahme geeignet

Info zum Lage- bzw. Höhenbezug  
Lagebezug: Sondernetz StraßenNRW, Annäherung an Netz 77 und an Langstrecken-Polygon der BAB 1  
Höhenbezug: NN

Satzungsgemäß ausgelegen  
in der Zeit vom \_\_\_\_\_ bis \_\_\_\_\_  
in der Gemeinde \_\_\_\_\_  
Zeit und Ort der Auslegung sind rechtzeitig vor Beginn der Auslegung ortsüblich bekannt gemacht worden.  
Gemeinde: \_\_\_\_\_  
(Dienstseigel)  
(Unterschrift)

Bearbeitung:	ARCADIS	Datum	Zeichen
Bearb.:	19.07.2019	Pirsch	
Gez.:	19.07.2019	Schulze	
Gepr.:	19.07.2019	Torre	

Projekt-Nr.: 43-9375	

Nr.	Art der Änderung	Datum	Zeichen

**FESTSTELLUNGSENTWURF**  
**1. Deckblatt**

Landesbetrieb Straßenbau Nordrhein-Westfalen L 417: NK 4709 1470 bis NK 4709 0490 L 419: NK 4709 0490 in Richtung NK 4709 1510 bis Station ca. 930m	Unterlage / Blatt-Nr.: 8 / 4D Ersetzt Blatt-Nr.: 4 Detailplan RRB Staubenthaler Straße Maßstab: 1:1.000, 1:200
--	--

**L 419 Ausbau in Wuppertal**  
von Lichtscheid bis Erbschlo (1. BA)  
Bau-km 1+100 - 3+430

Aufgestellt: Köln, den 28.08.2019  
Die Leiterin der Regionalniederlassung Rhein-Berg  
im Auftrag  
gez. Willi Kolks