



Geobasisdaten der Landesvermessung
Mit der Genehmigung der © Bez.Reg.-Köln Abteilung 07 -Geobasis NRW- von Dezember 2016

Landschaftspflegerischer Begleitplan (LBP)
L 419 Ausbau in Wuppertal von Lichtscheid bis Erbschlö (1. BA)
Ersatzfläche Tescher Busch

Maßnahmen
 Aufwertung von Waldbeständen -
Umbau standortfremder Bestände in naturnahen Laubwald


Maßnahmen Nr.	Bezug zur fortlaufenden Konfliktnummer (Hauptkonflikt)
A = Ausgleichsmaßnahme E = Ersatzmaßnahme	E12 K_{FL} 1.1 15.100D
Erläuterung der Maßnahme	Umbau von nicht bodenständigem Wald ...
	...



Regelungsverzeichnis-
nummer, 1. Deckblatt

 Abgrenzung der Kompensationsfläche

— Flurstücksgrenze - - - - - Flurgrenze - · - · - · Gemarkungsgrenze

Satzungsgemäß ausgelegen in der Zeit vom _____ bis _____ in der Gemeinde _____	
Zeit und Ort der Auslegung sind rechtzeitig vor Beginn der Auslegung ortsüblich bekannt gemacht worden.	
Gemeinde: (Dienstsiegel)	
(Unterschrift)	

Bearbeitung:	Dipl.-Ing. Ellen Steppan Dipl.-Ing. (FH) Alexander Quante Landschaftsarchitekten AKNW Willy-Brandt-Platz 4 44135 Dortmund Tel. 0231 / 52 90 21 e-mail: info@gruenplan.org web: www.gruenplan.org		Datum	Zeichen
		Bearb.:	10.04.19	Schmidt
		Gez.:	10.04.19	Schmidt
		Gepr.:	10.04.19	Steppan

	Regionalniederlassung Rhein-Berg Außenstelle Köln Deutz-Kalker-Straße 18-26 50679 Köln		Projekt-Nr. 43-9375
---	---	---	------------------------

Nr.	Art der Änderung	Datum	Zeichen

FESTSTELLUNGSENTWURF
1. Deckblatt

Landesbetrieb Straßenbau Nordrhein-Westfalen L 417: NK 4709 1470 bis NK 4709 0490 L 419: NK 4709 0490 in Richtung NK 4709 1510 bis Station ca. 930m	Unterlage / Blatt-Nr.: 9.4 / 15D Ersetzt Blatt-Nr.: - LBP Maßnahmenplan Tescher Busch Maßstab: 1 : 2.000
--	--

L 419 Ausbau in Wuppertal
von Lichtscheid bis Erbschlö (1. BA)
Bau-km 1+100 - 3+430

Aufgestellt:
Köln, den 28.08.2019
Die Leiterin der Regionalniederlassung Rhein-Berg
Im Auftrag

gez. Willi Kolks