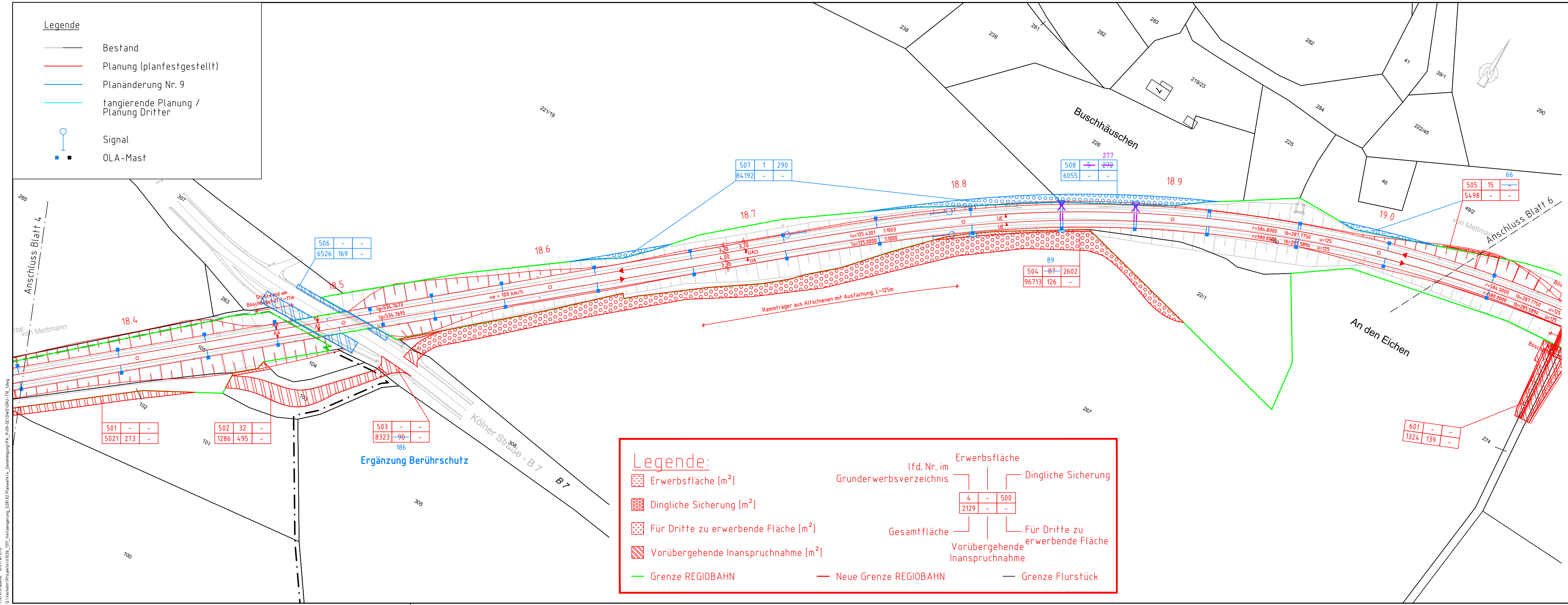


**Legende**

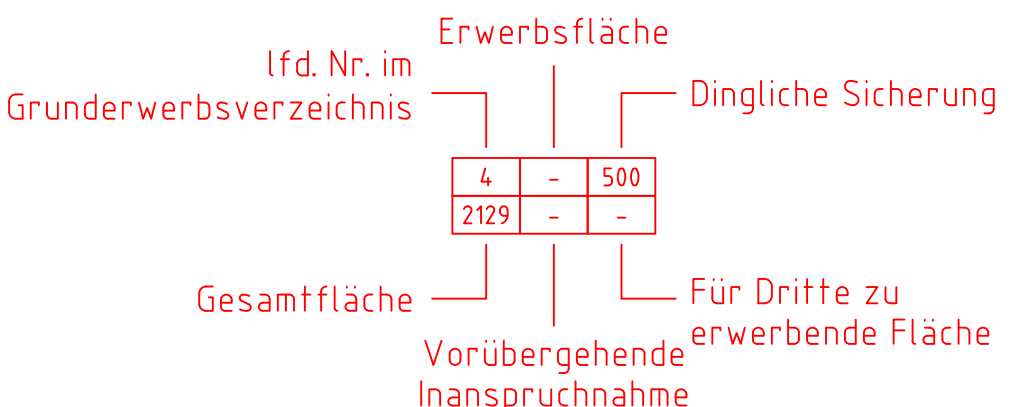
- Bestand
- Planung (planfestgestellt)
- Planänderung Nr. 9
- tangierende Planung / Planung Dritter
- Signal
- OLA-Mast



Ergänzung Berührschutz

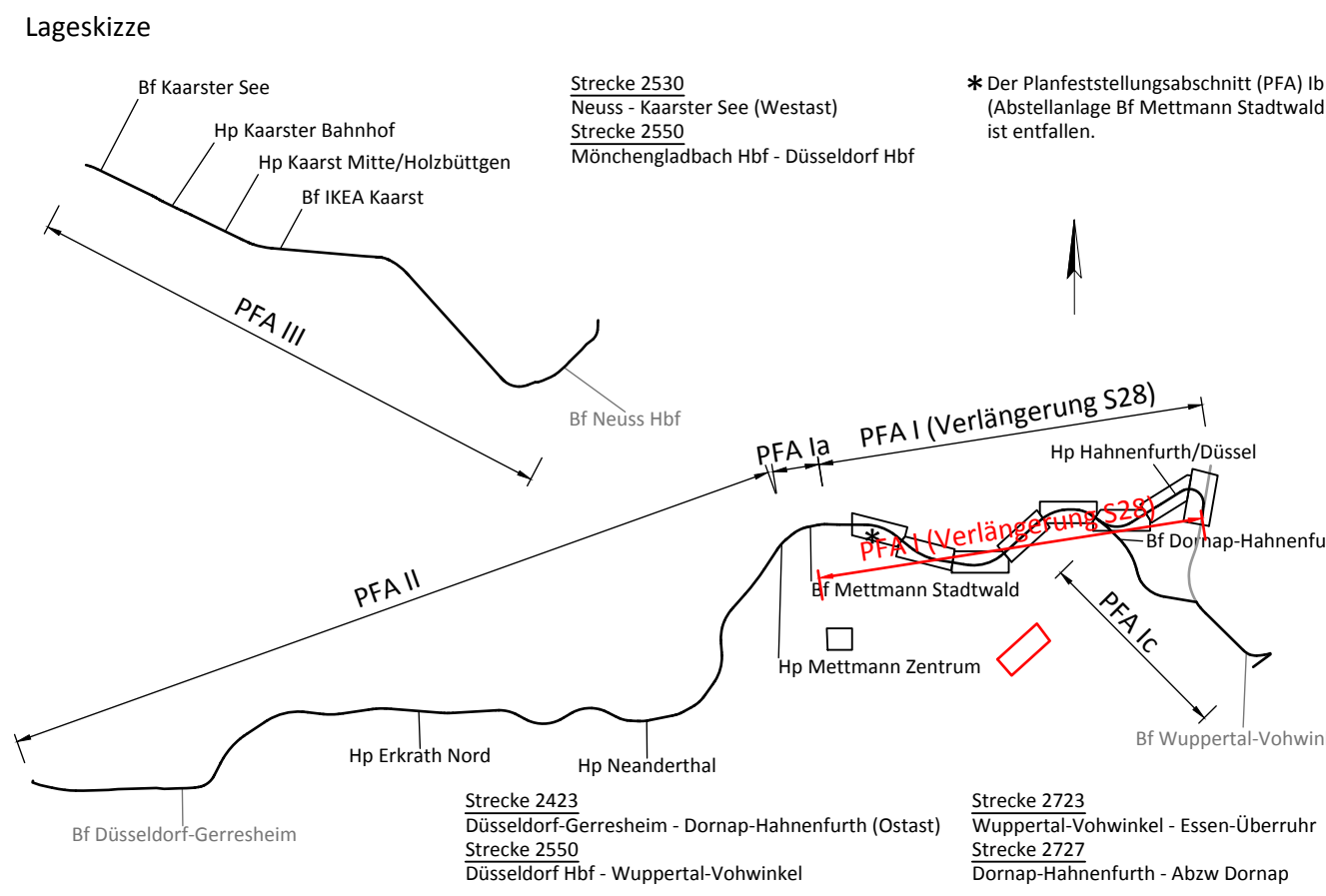
**Legende:**

- Erwerbsfläche [m<sup>2</sup>]
- Dingliche Sicherung [m<sup>2</sup>]
- Für Dritte zu erwerbende Fläche [m<sup>2</sup>]
- Vorübergehende Inanspruchnahme [m<sup>2</sup>]
- Grenze REGIOBAHN
- Neue Grenze REGIOBAHN
- Grenze Flurstück



Das Kataster ist tlw. aus analogen Plänen mit Ursprung 1830 digitalisiert.

Anlage 9.1.5 zur Planänderung Nr. 9



Index	Änderung	Welschof	Datum	Name
1	Entfall Grunderwerb für Oberleitungsmaße	Welschof	19.02.2019	

Bearbeitet im Auftrag der REGIOBAHN GmbH gez. L.V. Schneider Duisburg, den 04.04.2018	Vössing Ingenieurgesellschaft mbH Hansastraße 7-13 D - 47058 Duisburg +49 (0) 20330084-0 www.voessing.de		Datum	Name	
			bearb.	Leiße	04 / 2018
			gez.	Welschof	04 / 2018
			gepr.	Schneider	04 / 2018

**REGIO BAHN** Regionale Bahngesellschaft  
 Kaarst - Neuss - Düsseldorf - Erkrath - Mettmann - Wuppertal mbH

**Verlängerung der Regiobahn-Infrastruktur von Mettmann Stadtwald nach Wuppertal-Vohwinkel**

Maßstab 1:1000	REGIOBAHN GmbH An der Regiobahn 15 40822 Mettmann Mettmann, den 05.04.2018, gez. Stefan Kunig	Datum	Name
		bearb.	
		gez.	
		gepr.	
Planfeststellung Grunderwerbsplan 5 km 18,3+40 - km 19,0+60 der Strecke 2423		Ausgabe vom:	03.04.2018
		Blatt Nr.:	1000_5
		Plan Nr.:	GRU-710-05-c-1

Bearbeiter/In: Welschof  
 Druckdatum: 09.02.2019 11:24  
 Layout Name: Grunderwerbsplan 05  
 Plotschablone: BVV-Fa-1.ctb  
 G:\Vessing\Projekte\GRU710\05\_DTL\_Verlängerung\_S28\02\_Planwerk\Genehmigung\05\_V09-GE-DWG\GRU-710\_Lag